

**ПРОЕКТ ВНЕСЕНИЯ ИЗМЕНЕНИЙ В ГЕНЕРАЛЬНЫЙ ПЛАН ГОРОДСКОГО  
ОКРУГА ДОМОДЕДОВО МОСКОВСКОЙ ОБЛАСТИ**

**1 этап**

**Материалы по обоснованию проекта внесения изменений в генеральный план.  
Положение о территориальном планировании**

**Положение о территориальном планировании**

Приложение 1. Сведения о границах населенных пунктов, входящих в состав городского  
округа Домодедово

**Часть 2.**

**2022**



**Государственное автономное учреждение Московской области  
«Научно-исследовательский и проектный институт градостроительства»  
(ГАУ МО «НИиПИ градостроительства»)**

143960, Московская область, г. Реутов, проспект Мира, д. 57, помещение III, тел: +7 (495) 242 77 07, [iniipi@mosreg.ru](mailto:iniipi@mosreg.ru)

Государственное задание  
на 2020 год № 8340003

**Разработка и внесение изменений в документы территориального планирования  
муниципальных образований Московской области**

**ПРОЕКТ ВНЕСЕНИЯ ИЗМЕНЕНИЙ В ГЕНЕРАЛЬНЫЙ ПЛАН  
ГОРОДСКОГО ОКРУГА ДОМОДЕДОВО МОСКОВСКОЙ ОБЛАСТИ**

**Этап I**

**Материалы по обоснованию проекта внесения изменений в генеральный план.  
Положение о территориальном планировании**

**Положение о территориальном планировании**

Приложение 1. Сведения о границах населенных пунктов, входящих в состав городского округа Домодедово

**Часть 2.**

Главный инженер  
Главный градостроитель  
Руководитель МПГП  
Нач. отдела № 1

А.Н. Чуньков  
П.С. Богачёв  
Н.В. Макаров  
И.В. Гордюхина

## СОСТАВ

специалистов ГУП МО «НИиПИ градостроительства» – исполнителей документа  
территориального планирования

№ п/п	Состав работ	Исполнитель (Ф.И.О.)
1	Руководство и организация проекта	<p style="text-align: center;"><b>Макаров Н.В.</b> <i>Руководитель Мастерской проектов генеральных планов</i></p> <p style="text-align: center;"><b>Гордюхина И.В.</b> <i>Начальник отдела № 1 Мастерской проектов генеральных планов</i></p>
2	Архитектурно - планировочное решение, в том числе компьютерная графика и границы населенных пунктов	<p style="text-align: center;"><b>Гордюхина И.В.</b> <i>Начальник отдела № 1 Мастерской проектов генеральных планов</i></p> <p style="text-align: center;"><b>Шмакова Е.В.</b> <i>ведущий архитектор отдела № 1 Мастерской проектов генеральных планов</i></p> <p style="text-align: center;"><b>Крайникова Н.С.</b> <i>ведущий архитектор отдела № 2 Мастерской проектов генеральных планов</i></p> <p style="text-align: center;"><b>Алибекова Б.З.</b> <i>Инженер отдела № 2 Мастерской проектов генеральных планов</i></p>
3	Раздел «Объекты культурного наследия»	<p style="text-align: center;"><b>Гордюхина И.В.</b> <i>Начальник отдела № 1 Мастерской проектов генеральных планов</i></p> <p style="text-align: center;"><b>Крайникова Н.С.</b> <i>ведущий архитектор отдела № 2 Мастерской проектов генеральных планов</i></p>
4	Границы населённых пунктов	<p style="text-align: center;"><b>Колосова Н.В.</b> <i>Начальник отдела ПМТ и КЛ Мастерской проектов межевания территории, ПЗЗ и красных линий</i></p> <p style="text-align: center;"><b>Воробьева К.С.</b> <i>Главный инженер проекта отдела №1 Мастерской проектов генеральных планов</i></p> <p style="text-align: center;"><b>Яковлев Н.Н.</b> <i>Ведущий инженер отдела обработки и хранения пространственных данных Мастерской проектов межевания территории, ПЗЗ и красных линий</i></p>
5	Раздел «Социально-экономическое развитие»	<p style="text-align: center;"><b>Нагирная К.В.</b> <i>Ведущий инженер отдела №3 Мастерской проектов генеральных планов</i></p>
6	Раздел «Транспортное обслуживание», в том числе компьютерная графика	<p style="text-align: center;"><b>Казакова Р.В.</b> <i>Начальник отдела № 5 Мастерской проектов планировки территорий линейных объектов № 2</i></p> <p style="text-align: center;"><b>Игуменцева Е.Н.</b> <i>Ведущий инженер проекта отдела № 5 Мастерской проектов планировки территорий линейных объектов № 2</i></p>
7	Природные условия и экология, в том числе компьютерная графика	<p style="text-align: center;"><b>Смирнова С.Ю.</b> <i>Начальник отдела охраны окружающей среды Мастерской проектов планировки территорий линейных объектов № 3</i></p>

№ п/п	Состав работ	Исполнитель (Ф.И.О.)
8	Раздел «Инженерное обеспечение», в том числе компьютерная графика	<p><b>Дмитриева Г.Б.</b> <i>Главный инженер отдела № 1 Мастерской проектов планировки территорий линейных объектов № 1</i></p> <p><b>Цомаева Л.Т.</b> <i>Ведущий инженер отдела № 1 Мастерской проектов планировки территорий линейных объектов № 1</i></p> <p><b>Зилов С.А.</b> <i>Ведущий инженер отдела № 1 Мастерской проектов планировки территорий линейных объектов № 1</i></p> <p><b>Чурилин Т.Б.</b> <i>Главный инженер отдела № 1 Мастерской проектов планировки территорий линейных объектов № 1</i></p>
9	Факторы риска возникновения чрезвычайных ситуаций природного и техногенного характера, в том числе компьютерная графика	<p><b>Елизарова Н.С.</b> <i>Начальник отдела ГО и ЧС Мастерской проектов планировки территорий линейных объектов № 3</i></p> <p><b>Некрашевич А.М.</b> <i>Ведущий инженер отдела ГО и ЧС Мастерской проектов планировки территорий линейных объектов № 3</i></p> <p><b>Ширшова О.А.</b> <i>Ведущий инженер отдела ГО и ЧС Мастерской проектов планировки территорий линейных объектов № 3</i></p>

**Состав материалов по обоснованию проекта внесения изменений в Генеральный план городского округа Домодедово Московской области**

	Наименование документа
	Утверждаемая часть
<b>Положение о территориальном планировании</b>	
	Текстовая часть
	Графические материалы:
	Карта границ населённых пунктов, входящих в состав муниципального образования
	Карта функциональных зон муниципального образования
	Приложение 1. Сведения о границах населенных пунктов, входящих в состав городского округа Домодедово (в электронном виде).
	Часть 1
	Часть 2
	Часть 3
<b>Материалы по обоснованию проекта внесения изменений в генеральный план</b>	
<b>Том I. Планировочная и инженерно-транспортная организация территории. Социально-экономическое обоснование. Книга 1. Часть 1. Текстовая часть</b>	
<b>Том I. Планировочная и инженерно-транспортная организация территории. Социально-экономическое обоснование. Книга 1. Часть 2. Графические материалы</b>	
	Карта размещения муниципального образования в устойчивой системе расселения Московской области
	Карта существующего использования территории в границах муниципального образования
	Карта планируемого развития транспортной инфраструктуры в границах муниципального образования
	Карта планируемого развития транспортной инфраструктуры в границах муниципального образования – <i>сведения ограниченного доступа</i>
	Карта зон с особыми условиями использования территории в границах муниципального образования
	Карта планируемого развития инженерных коммуникаций и сооружений в границах муниципального образования – <i>сведения ограниченного доступа</i>
	Карта границ земель лесного фонда с отображением границ лесничеств и лесопарков
	Карта границ земель сельскохозяйственного назначения с отображением особо ценных сельскохозяйственных угодий и мелиорируемых земель
	Карта зон с особыми условиями использования территории в границах муниципального образования, в части приаэродромной территории
<b>Том I. Планировочная и инженерно-транспортная организация территории. Социально-экономическое обоснование. Книга 2. Часть 1. Текстовая часть</b> Разделы: «Трубопроводный транспорт и Инженерная инфраструктура» - <i>сведения ограниченного доступа</i>	
<b>Том II. Охрана окружающей среды</b>	
	Текстовая часть

	Наименование документа
	Графические материалы: карта границ зон негативного воздействия существующих и планируемых объектов капитального строительства карта существующих и планируемых особо охраняемых природных территорий, зон санитарной охраны источников питьевого водоснабжения, водоохранных зон, прибрежных защитных полос, береговых полос водных объектов, зон затопления и подтопления
<b>Том III. Объекты культурного наследия Книга 1.</b>	
	Текстовая часть Графические материалы: карта границ территорий, зон охраны и защитных зон объектов культурного наследия
<b>Том III Объекты культурного наследия. Книга 2. - сведения ограниченного доступа</b>	
	Текстовая часть Графические материалы: карта границ территорий, зон охраны и защитных зон объектов культурного наследия
<b>Электронные материалы</b>	
	Электронные материалы проекта: текстовые материалы в формате PDF
<b>Том IV. Основные факторы риска возникновения чрезвычайных ситуаций природного и техногенного характера</b>	
	Текстовая часть Графические материалы: карта границ территорий, подверженных риску возникновения чрезвычайных ситуаций природного и техногенного характера и воздействия их последствий
<b>Электронные материалы</b>	
	Электронные материалы проекта: текстовые материалы, графические материалы в формате PDF

**ОПИСАНИЕ МЕСТОПОЛОЖЕНИЯ ГРАНИЦ****д Киселиха**

(наименование объекта, местоположение границ которого описано (далее - объект))

**Раздел 1****Сведения об объекте**

<b>№ п/п</b>	<b>Характеристики объекта</b>	<b>Описание характеристик</b>
<b>1</b>	<b>2</b>	<b>3</b>
1.	Местоположение объекта	Московская область, городской округ Домодедово
2.	Площадь объекта +/- величина погрешности определения площади (Р +/- Дельта Р)	252900 кв. м ± 176 кв. м
3.	Иные характеристики объекта	

**Раздел 2**

## Сведения о местоположении границ объекта

1. Система координат МСК-50, зона 2

2. Сведения о характерных точках границ объекта

Обозначение характерных точек границ	Координаты, м		Метод определения координат характерной точки	Средняя квадратическая погрешность положения характерной точки (M <sub>t</sub> ), м	Описание обозначения точки на местности (при наличии)
	X	Y			
1	2	3	4	5	6
1	437690.40	2207103.80	Картометрический	0,1	-
2	437675.70	2207031.13	Картометрический	0,1	-
3	437699.80	2206940.33	Картометрический	0,1	-
4	437733.57	2206892.13	Картометрический	0,1	-
5	437711.29	2206875.04	Картометрический	0,1	-
6	437679.45	2206850.62	Картометрический	0,1	-
7	437667.62	2206847.42	Картометрический	0,1	-
8	437639.78	2206817.38	Картометрический	0,1	-
9	437635.73	2206812.66	Картометрический	0,1	-
10	437659.24	2206795.15	Картометрический	0,1	-
11	437695.52	2206768.11	Картометрический	0,1	-
12	437730.36	2206742.45	Картометрический	0,1	-
13	437744.06	2206738.16	Картометрический	0,1	-
14	437738.20	2206732.21	Картометрический	0,1	-
15	437712.96	2206706.69	Картометрический	0,1	-
16	437611.57	2206602.69	Картометрический	0,1	-
17	437636.69	2206583.51	Картометрический	0,1	-
18	437673.51	2206555.32	Картометрический	0,1	-
19	437706.88	2206529.94	Картометрический	0,1	-
20	437744.80	2206501.19	Картометрический	0,1	-
21	437774.25	2206479.09	Картометрический	0,1	-
22	437805.70	2206455.63	Картометрический	0,1	-
23	437805.78	2206455.57	Картометрический	0,1	-
24	437826.08	2206440.10	Картометрический	0,1	-
25	437849.18	2206423.16	Картометрический	0,1	-
26	437849.25	2206423.11	Картометрический	0,1	-
27	437888.28	2206393.94	Картометрический	0,1	-
28	437915.30	2206374.02	Картометрический	0,1	-
29	437909.24	2206366.07	Картометрический	0,1	-
30	437905.92	2206361.72	Картометрический	0,1	-
31	437903.17	2206358.11	Картометрический	0,1	-
32	437898.80	2206352.61	Картометрический	0,1	-
33	437644.18	2206543.92	Картометрический	0,1	-
34	437393.12	2206735.89	Картометрический	0,1	-
35	437376.13	2206749.89	Картометрический	0,1	-



## Раздел 2

### Сведения о местоположении границ объекта

Обозначение характерных точек границ	Координаты, м		Метод определения координат характерной точки	Средняя квадратическая погрешность положения характерной точки (Mf), м	Описание обозначения точки на местности (при наличии)
	X	Y			
1	2	3	4	5	6
36	437352.60	2206768.93	Картометрический	0,1	-
37	437238.38	2206855.88	Картометрический	0,1	-
38	437203.60	2206884.86	Картометрический	0,1	-
39	437221.94	2206901.27	Картометрический	0,1	-
40	437218.20	2206906.62	Картометрический	0,1	-
41	437208.15	2206921.04	Картометрический	0,1	-
42	437194.28	2206939.99	Картометрический	0,1	-
43	437181.50	2207000.97	Картометрический	0,1	-
44	437169.46	2207131.98	Картометрический	0,1	-
45	437177.44	2207162.56	Картометрический	0,1	-
46	437171.31	2207163.96	Картометрический	0,1	-
47	437179.49	2207182.50	Картометрический	0,1	-
48	437189.85	2207205.98	Картометрический	0,1	-
49	437192.95	2207205.58	Картометрический	0,1	-
50	437215.55	2207285.97	Картометрический	0,1	-
51	437225.64	2207282.10	Картометрический	0,1	-
52	437230.30	2207280.31	Картометрический	0,1	-
1	437690.40	2207103.80	Картометрический	0,1	-

### 3. Сведения о характерных точках части (частей) границы объекта

Обозначение характерных точек границ	Координаты, м		Метод определения координат характерной точки	Средняя квадратическая погрешность положения характерной точки (Mf), м	Описание обозначения точки на местности (при наличии)
	X	Y			
1	2	3	4	5	6
-	-	-	-	-	-

### Раздел 3

#### Сведения о местоположении измененных (уточненных) границ объекта

1. Система координат -

2. Сведения о характерных точках границ объекта

Обозначение характерных точек границ	Существующие координаты, м		Измененные (уточненные) координаты, м		Метод определения координат характерной точки	Средняя квадратическая погрешность положения характерной точки (M <sub>t</sub> ), м	Описание обозначения точки на местности (при наличии)
	X	Y	X	Y			
1	2	3	4	5	6	7	8
-	-	-	-	-	-	-	

3. Сведения о характерных точках части (частей) границы объекта

Обозначение характерных точек границ	Существующие координаты, м		Измененные (уточненные) координаты, м		Метод определения координат характерной точки	Средняя квадратическая погрешность положения характерной точки (M <sub>t</sub> ), м	Описание обозначения точки на местности (при наличии)
	X	Y	X	Y			
1	2	3	4	5	6	7	8
-	-	-	-	-	-	-	




## Раздел 4

### План границ объекта



Масштаб 1:5 000

Используемые условные знаки и обозначения:

-  - граница объекта
-  - границы земельных участков по сведениям ЕГРН
-  - границы территориальных зон по сведениям ЕГРН
- 15• - характерная точка границы объекта

Подпись \_\_\_\_\_ Дата «    »    20\_\_ г.

Место для оттиска печати (при наличии) лица, составившего описание местоположения границ объекта

# ОПИСАНИЕ МЕСТОПОЛОЖЕНИЯ ГРАНИЦ

## Кишкино

(наименование объекта, местоположение границ которого описано (далее - объект))

### Раздел 1

#### Сведения об объекте

№ п/п	Характеристики объекта	Описание характеристик
1	2	3
1.	Местоположение объекта	Московская область, городской округ Домодедово
2.	Площадь объекта +/- величина погрешности определения площади (P +/- Дельта P)	7091464 кв. м ± 932 кв. м
3.	Иные характеристики объекта	

**Раздел 2****Сведения о местоположении границ объекта**

1. Система координат МСК-50, зона 2

2. Сведения о характерных точках границ объекта

Обозначение характерных точек границ	Координаты, м		Метод определения координат характерной точки	Средняя квадратическая погрешность положения характерной точки (Mt), м	Описание обозначения точки на местности (при наличии)
	X	Y			
1	2	3	4	5	6
1	413413.92	2224196.67	Картометрический	0,1	-
2	413408.73	2224189.79	Картометрический	0,1	-
3	413409.68	2224204.46	Картометрический	0,1	-
4	413413.46	2224209.48	Картометрический	0,1	-
5	413411.58	2224261.37	Картометрический	0,1	-
6	413203.56	2224398.87	Картометрический	0,1	-
7	412981.61	2224544.05	Картометрический	0,1	-
8	412894.50	2224573.69	Картометрический	0,1	-
9	412791.08	2224619.02	Картометрический	0,1	-
10	412685.92	2224802.99	Картометрический	0,1	-
11	412619.62	2224966.98	Картометрический	0,1	-
12	412738.25	2225328.30	Картометрический	0,1	-
13	412663.12	2225350.79	Картометрический	0,1	-
14	412657.14	2225321.91	Картометрический	0,1	-
15	412609.12	2225263.04	Картометрический	0,1	-
16	412618.67	2225240.02	Картометрический	0,1	-
17	412622.41	2225231.07	Картометрический	0,1	-
18	412625.11	2225225.22	Картометрический	0,1	-
19	412627.12	2225220.76	Картометрический	0,1	-
20	412627.77	2225218.08	Картометрический	0,1	-
21	412634.74	2225201.27	Картометрический	0,1	-
22	412630.48	2225140.65	Картометрический	0,1	-
23	412595.50	2225064.68	Картометрический	0,1	-
24	412554.96	2225036.79	Картометрический	0,1	-
25	412550.76	2224974.38	Картометрический	0,1	-
26	412601.89	2224910.34	Картометрический	0,1	-
27	412632.87	2224803.97	Картометрический	0,1	-
28	412584.01	2224752.79	Картометрический	0,1	-
29	412642.75	2224734.30	Картометрический	0,1	-
30	412660.18	2224704.95	Картометрический	0,1	-
31	412650.44	2224676.36	Картометрический	0,1	-
32	412671.33	2224635.43	Картометрический	0,1	-
33	412662.24	2224595.03	Картометрический	0,1	-
34	412639.92	2224591.84	Картометрический	0,1	-
35	412627.92	2224579.57	Картометрический	0,1	-

## Раздел 2

### Сведения о местоположении границ объекта

Обозначение характерных точек границ	Координаты, м		Метод определения координат характерной точки	Средняя квадратическая погрешность положения характерной точки (Мт), м	Описание обозначения точки на местности (при наличии)
	X	Y			
1	2	3	4	5	6
36	412622.84	2224572.48	Картометрический	0,1	-
37	412611.69	2224546.47	Картометрический	0,1	-
38	412559.70	2224541.26	Картометрический	0,1	-
39	412579.51	2224506.20	Картометрический	0,1	-
40	412569.18	2224493.83	Картометрический	0,1	-
41	412553.49	2224502.13	Картометрический	0,1	-
42	412446.71	2224479.73	Картометрический	0,1	-
43	412435.09	2224409.50	Картометрический	0,1	-
44	412360.86	2224433.13	Картометрический	0,1	-
45	412344.85	2224411.96	Картометрический	0,1	-
46	412353.78	2224370.97	Картометрический	0,1	-
47	412271.04	2224352.04	Картометрический	0,1	-
48	412271.01	2224315.13	Картометрический	0,1	-
49	412228.86	2224286.61	Картометрический	0,1	-
50	412216.42	2224248.21	Картометрический	0,1	-
51	412171.00	2224231.18	Картометрический	0,1	-
52	412126.92	2224246.32	Картометрический	0,1	-
53	412106.91	2224189.54	Картометрический	0,1	-
54	412050.38	2224163.18	Картометрический	0,1	-
55	411976.02	2224206.95	Картометрический	0,1	-
56	411940.36	2224192.24	Картометрический	0,1	-
57	411867.89	2224194.68	Картометрический	0,1	-
58	411850.05	2224157.63	Картометрический	0,1	-
59	411850.32	2224099.23	Картометрический	0,1	-
60	411784.34	2224033.53	Картометрический	0,1	-
61	411761.09	2224006.22	Картометрический	0,1	-
62	411784.07	2223940.51	Картометрический	0,1	-
63	411795.93	2223881.10	Картометрический	0,1	-
64	411777.01	2223864.19	Картометрический	0,1	-
65	411806.19	2223835.79	Картометрический	0,1	-
66	411774.89	2223758.51	Картометрический	0,1	-
67	411778.16	2223758.72	Картометрический	0,1	-
68	411971.91	2223771.51	Картометрический	0,1	-
69	412012.90	2223743.48	Картометрический	0,1	-
70	412050.63	2223696.00	Картометрический	0,1	-
71	412028.28	2223686.22	Картометрический	0,1	-
72	411986.37	2223699.49	Картометрический	0,1	-
73	411937.31	2223693.73	Картометрический	0,1	-
74	411933.82	2223674.87	Картометрический	0,1	-
75	412001.73	2223639.43	Картометрический	0,1	-

## Раздел 2

### Сведения о местоположении границ объекта

Обозначение характерных точек границ	Координаты, м		Метод определения координат характерной точки	Средняя квадратическая погрешность положения характерной точки (Мт), м	Описание обозначения точки на местности (при наличии)
	X	Y			
1	2	3	4	5	6
76	412015.70	2223612.89	Картометрический	0,1	-
77	411996.14	2223608.70	Картометрический	0,1	-
78	411929.10	2223625.46	Картометрический	0,1	-
79	411920.71	2223586.36	Картометрический	0,1	-
80	411903.96	2223568.19	Картометрический	0,1	-
81	411852.83	2223590.28	Картометрический	0,1	-
82	411849.39	2223591.38	Картометрический	0,1	-
83	411849.18	2223591.41	Картометрический	0,1	-
84	411836.01	2223552.74	Картометрический	0,1	-
85	411772.75	2223549.84	Картометрический	0,1	-
86	411756.36	2223490.45	Картометрический	0,1	-
87	411779.85	2223447.59	Картометрический	0,1	-
88	411749.58	2223426.16	Картометрический	0,1	-
89	411754.68	2223350.77	Картометрический	0,1	-
90	411669.22	2223351.03	Картометрический	0,1	-
91	411643.40	2223307.20	Картометрический	0,1	-
92	411602.60	2223317.65	Картометрический	0,1	-
93	411568.91	2223276.34	Картометрический	0,1	-
94	411506.42	2223301.26	Картометрический	0,1	-
95	411455.17	2223247.68	Картометрический	0,1	-
96	411404.56	2223249.75	Картометрический	0,1	-
97	411384.68	2223197.33	Картометрический	0,1	-
98	411327.10	2223197.08	Картометрический	0,1	-
99	411296.89	2223157.57	Картометрический	0,1	-
100	411207.82	2223126.59	Картометрический	0,1	-
101	411127.78	2223069.78	Картометрический	0,1	-
102	411030.89	2223040.60	Картометрический	0,1	-
103	411011.53	2223028.94	Картометрический	0,1	-
104	411007.95	2222990.64	Картометрический	0,1	-
105	411045.88	2222917.06	Картометрический	0,1	-
106	411083.67	2222875.11	Картометрический	0,1	-
107	411103.07	2222792.12	Картометрический	0,1	-
108	411173.67	2222668.70	Картометрический	0,1	-
109	411211.95	2222570.72	Картометрический	0,1	-
110	411245.74	2222456.06	Картометрический	0,1	-
111	411205.30	2222478.25	Картометрический	0,1	-
112	411137.33	2222575.63	Картометрический	0,1	-
113	411118.06	2222664.89	Картометрический	0,1	-
114	411031.83	2222737.95	Картометрический	0,1	-
115	410969.95	2222856.63	Картометрический	0,1	-

## Раздел 2

### Сведения о местоположении границ объекта

Обозначение характерных точек границ	Координаты, м		Метод определения координат характерной точки	Средняя квадратическая погрешность положения характерной точки (Мт), м	Описание обозначения точки на местности (при наличии)
	X	Y			
1	2	3	4	5	6
116	410928.87	2222943.11	Картометрический	0,1	-
117	410791.71	2222864.75	Картометрический	0,1	-
118	410560.43	2222611.14	Картометрический	0,1	-
119	410674.75	2222473.17	Картометрический	0,1	-
120	410661.98	2222294.52	Картометрический	0,1	-
121	410555.03	2222094.62	Картометрический	0,1	-
122	410807.68	2221920.44	Картометрический	0,1	-
123	411117.72	2221706.70	Картометрический	0,1	-
124	411172.15	2221681.87	Картометрический	0,1	-
125	411209.25	2221702.64	Картометрический	0,1	-
126	411366.48	2221911.68	Картометрический	0,1	-
127	411533.42	2221979.03	Картометрический	0,1	-
128	411592.84	2221956.95	Картометрический	0,1	-
129	411635.79	2221909.25	Картометрический	0,1	-
130	411654.27	2221899.71	Картометрический	0,1	-
131	411804.76	2222079.30	Картометрический	0,1	-
132	411886.54	2222216.75	Картометрический	0,1	-
133	411927.52	2222286.27	Картометрический	0,1	-
134	411831.70	2222363.67	Картометрический	0,1	-
135	411715.29	2222408.40	Картометрический	0,1	-
136	411706.16	2222421.50	Картометрический	0,1	-
137	411718.37	2222431.63	Картометрический	0,1	-
138	411808.46	2222442.80	Картометрический	0,1	-
139	411831.51	2222439.66	Картометрический	0,1	-
140	411853.84	2222406.83	Картометрический	0,1	-
141	411888.77	2222373.66	Картометрический	0,1	-
142	411920.89	2222376.11	Картометрический	0,1	-
143	412004.00	2222403.34	Картометрический	0,1	-
144	412056.03	2222421.85	Картометрический	0,1	-
145	412088.85	2222437.21	Картометрический	0,1	-
146	412099.33	2222457.47	Картометрический	0,1	-
147	412091.29	2222490.29	Картометрический	0,1	-
148	412145.56	2222511.15	Картометрический	0,1	-
149	412486.47	2222599.36	Картометрический	0,1	-
150	412548.84	2222600.48	Картометрический	0,1	-
151	412605.64	2222601.48	Картометрический	0,1	-
152	412655.42	2222620.67	Картометрический	0,1	-
153	412674.67	2222617.35	Картометрический	0,1	-
154	412692.92	2222616.14	Картометрический	0,1	-
155	412710.66	2222589.55	Картометрический	0,1	-



## Раздел 2

### Сведения о местоположении границ объекта

Обозначение характерных точек границ	Координаты, м		Метод определения координат характерной точки	Средняя квадратическая погрешность положения характерной точки (Мт), м	Описание обозначения точки на местности (при наличии)
	X	Y			
1	2	3	4	5	6
156	412647.88	2222577.28	Картометрический	0,1	-
157	412602.03	2222513.23	Картометрический	0,1	-
158	412600.95	2222497.76	Картометрический	0,1	-
159	412513.77	2222480.79	Картометрический	0,1	-
160	412308.07	2222533.42	Картометрический	0,1	-
161	412284.90	2222441.99	Картометрический	0,1	-
162	412253.23	2222436.10	Картометрический	0,1	-
163	412219.26	2222455.94	Картометрический	0,1	-
164	412181.35	2222421.79	Картометрический	0,1	-
165	412122.05	2222405.15	Картометрический	0,1	-
166	412086.24	2222368.74	Картометрический	0,1	-
167	412063.11	2222339.39	Картометрический	0,1	-
168	412085.84	2222299.34	Картометрический	0,1	-
169	412105.97	2222220.28	Картометрический	0,1	-
170	412108.76	2222194.31	Картометрический	0,1	-
171	412099.64	2222165.73	Картометрический	0,1	-
172	412073.43	2222160.37	Картометрический	0,1	-
173	412040.83	2222174.30	Картометрический	0,1	-
174	412010.90	2222158.54	Картометрический	0,1	-
175	412005.18	2222032.07	Картометрический	0,1	-
176	411998.73	2222001.99	Картометрический	0,1	-
177	412004.32	2221942.98	Картометрический	0,1	-
178	412065.71	2221859.81	Картометрический	0,1	-
179	412129.90	2221804.98	Картометрический	0,1	-
180	412130.56	2221778.04	Картометрический	0,1	-
181	412076.38	2221723.03	Картометрический	0,1	-
182	411986.13	2221605.58	Картометрический	0,1	-
183	411968.03	2221597.09	Картометрический	0,1	-
184	411853.20	2221640.30	Картометрический	0,1	-
185	411816.29	2221636.28	Картометрический	0,1	-
186	411801.60	2221620.71	Картометрический	0,1	-
187	411816.55	2221605.08	Картометрический	0,1	-
188	411946.26	2221492.42	Картометрический	0,1	-
189	412326.86	2220980.55	Картометрический	0,1	-
190	412324.59	2220960.22	Картометрический	0,1	-
191	412355.10	2220918.95	Картометрический	0,1	-
192	412504.09	2220753.90	Картометрический	0,1	-
193	412614.95	2220932.74	Картометрический	0,1	-
194	412696.43	2220951.98	Картометрический	0,1	-
195	412612.65	2220951.49	Картометрический	0,1	-

## Раздел 2

### Сведения о местоположении границ объекта

Обозначение характерных точек границ	Координаты, м		Метод определения координат характерной точки	Средняя квадратическая погрешность положения характерной точки (Mт), м	Описание обозначения точки на местности (при наличии)
	X	Y			
1	2	3	4	5	6
196	412614.93	2220961.39	Картометрический	0,1	-
197	412742.88	2220963.10	Картометрический	0,1	-
198	412739.12	2220999.04	Картометрический	0,1	-
199	412739.62	2220999.81	Картометрический	0,1	-
200	412743.22	2220964.81	Картометрический	0,1	-
201	412743.26	2220964.35	Картометрический	0,1	-
202	412750.77	2220989.21	Картометрический	0,1	-
203	412757.53	2221011.60	Картометрический	0,1	-
204	412778.61	2221013.65	Картометрический	0,1	-
205	412792.59	2221035.94	Картометрический	0,1	-
206	413045.09	2221400.70	Картометрический	0,1	-
207	413080.99	2221440.53	Картометрический	0,1	-
208	413317.79	2221601.22	Картометрический	0,1	-
209	413665.95	2221791.35	Картометрический	0,1	-
210	413705.58	2221807.40	Картометрический	0,1	-
211	413537.52	2221979.47	Картометрический	0,1	-
212	413546.04	2222067.76	Картометрический	0,1	-
213	413662.44	2222173.12	Картометрический	0,1	-
214	413609.25	2222420.95	Картометрический	0,1	-
215	413627.26	2222617.59	Картометрический	0,1	-
216	413644.56	2222632.14	Картометрический	0,1	-
217	413755.79	2222726.85	Картометрический	0,1	-
218	413875.25	2222848.87	Картометрический	0,1	-
219	414179.16	2223159.28	Картометрический	0,1	-
220	414266.92	2223227.59	Картометрический	0,1	-
221	414266.17	2223228.68	Картометрический	0,1	-
222	414255.52	2223244.07	Картометрический	0,1	-
223	414235.48	2223310.05	Картометрический	0,1	-
224	414237.21	2223316.30	Картометрический	0,1	-
225	414252.46	2223341.08	Картометрический	0,1	-
226	414378.25	2223449.97	Картометрический	0,1	-
227	414512.04	2223551.13	Картометрический	0,1	-
228	414473.28	2223547.30	Картометрический	0,1	-
229	414453.92	2223549.25	Картометрический	0,1	-
230	414424.65	2223540.66	Картометрический	0,1	-
231	414400.23	2223535.97	Картометрический	0,1	-
232	414374.32	2223524.98	Картометрический	0,1	-
233	414352.92	2223523.20	Картометрический	0,1	-
234	414238.44	2223595.27	Картометрический	0,1	-
235	414181.24	2223603.49	Картометрический	0,1	-

## Раздел 2

### Сведения о местоположении границ объекта

Обозначение характерных точек границ	Координаты, м		Метод определения координат характерной точки	Средняя квадратическая погрешность положения характерной точки (Мт), м	Описание обозначения точки на местности (при наличии)
	X	Y			
1	2	3	4	5	6
236	414159.73	2223615.21	Картометрический	0,1	-
237	414120.15	2223652.95	Картометрический	0,1	-
238	414101.84	2223628.15	Картометрический	0,1	-
239	414111.46	2223562.73	Картометрический	0,1	-
240	414082.07	2223540.52	Картометрический	0,1	-
241	414021.44	2223586.45	Картометрический	0,1	-
242	414000.63	2223570.54	Картометрический	0,1	-
243	414015.31	2223524.10	Картометрический	0,1	-
244	414008.85	2223506.78	Картометрический	0,1	-
245	413984.89	2223493.84	Картометрический	0,1	-
246	413925.29	2223506.47	Картометрический	0,1	-
247	413925.72	2223477.88	Картометрический	0,1	-
248	413902.02	2223438.97	Картометрический	0,1	-
249	413862.14	2223418.85	Картометрический	0,1	-
250	413811.85	2223419.48	Картометрический	0,1	-
251	413769.88	2223384.23	Картометрический	0,1	-
252	413772.85	2223333.14	Картометрический	0,1	-
253	413824.10	2223302.62	Картометрический	0,1	-
254	413827.42	2223280.59	Картометрический	0,1	-
255	413801.12	2223264.67	Картометрический	0,1	-
256	413749.67	2223252.29	Картометрический	0,1	-
257	413704.99	2223216.26	Картометрический	0,1	-
258	413694.49	2223182.33	Картометрический	0,1	-
259	413695.37	2223147.34	Картометрический	0,1	-
260	413676.83	2223137.20	Картометрический	0,1	-
261	413662.48	2223148.48	Картометрический	0,1	-
262	413639.37	2223141.55	Картометрический	0,1	-
263	413633.95	2223116.89	Картометрический	0,1	-
264	413653.91	2223072.31	Картометрический	0,1	-
265	413664.56	2223037.66	Картометрический	0,1	-
266	413661.94	2223014.74	Картометрический	0,1	-
267	413638.84	2222974.34	Картометрический	0,1	-
268	413596.09	2222926.84	Картометрический	0,1	-
269	413569.59	2222893.18	Картометрический	0,1	-
270	413547.02	2222879.54	Картометрический	0,1	-
271	413458.69	2222872.36	Картометрический	0,1	-
272	413391.46	2222818.86	Картометрический	0,1	-
273	413375.61	2222785.43	Картометрический	0,1	-
274	413340.45	2222755.87	Картометрический	0,1	-
275	413319.49	2222714.62	Картометрический	0,1	-

## Раздел 2

### Сведения о местоположении границ объекта

Обозначение характерных точек границ	Координаты, м		Метод определения координат характерной точки	Средняя квадратическая погрешность положения характерной точки (Мт), м	Описание обозначения точки на местности (при наличии)
	X	Y			
1	2	3	4	5	6
276	413289.49	2222702.59	Картометрический	0,1	-
277	413290.78	2222687.57	Картометрический	0,1	-
278	413144.83	2222715.90	Картометрический	0,1	-
279	413164.58	2222739.26	Картометрический	0,1	-
280	413187.67	2222748.35	Картометрический	0,1	-
281	413215.04	2222747.54	Картометрический	0,1	-
282	413297.08	2222719.03	Картометрический	0,1	-
283	413316.23	2222733.05	Картометрический	0,1	-
284	413325.06	2222765.39	Картометрический	0,1	-
285	413366.86	2222823.46	Картометрический	0,1	-
286	413466.91	2222889.75	Картометрический	0,1	-
287	413542.91	2222890.27	Картометрический	0,1	-
288	413567.22	2222904.99	Картометрический	0,1	-
289	413573.53	2222915.47	Картометрический	0,1	-
290	413597.66	2222955.51	Картометрический	0,1	-
291	413631.59	2222987.54	Картометрический	0,1	-
292	413648.56	2223031.62	Картометрический	0,1	-
293	413644.18	2223056.81	Картометрический	0,1	-
294	413620.57	2223111.55	Картометрический	0,1	-
295	413621.84	2223136.61	Картометрический	0,1	-
296	413642.29	2223162.98	Картометрический	0,1	-
297	413678.88	2223153.03	Картометрический	0,1	-
298	413673.26	2223202.55	Картометрический	0,1	-
299	413692.93	2223233.77	Картометрический	0,1	-
300	413719.39	2223256.09	Картометрический	0,1	-
301	413806.15	2223292.48	Картометрический	0,1	-
302	413764.30	2223320.70	Картометрический	0,1	-
303	413744.25	2223392.24	Картометрический	0,1	-
304	413721.53	2223339.22	Картометрический	0,1	-
305	413698.71	2223272.55	Картометрический	0,1	-
306	413643.89	2223243.51	Картометрический	0,1	-
307	413626.71	2223335.66	Картометрический	0,1	-
308	413679.17	2223438.19	Картометрический	0,1	-
309	413571.88	2223554.05	Картометрический	0,1	-
310	413745.53	2223722.07	Картометрический	0,1	-
311	413589.67	2223863.41	Картометрический	0,1	-
312	413417.50	2224063.13	Картометрический	0,1	-
313	413414.54	2224179.59	Картометрический	0,1	-
1	413413.92	2224196.67	Картометрический	0,1	-
314	412819.55	2222139.56	Картометрический	0,1	-

## Раздел 2

### Сведения о местоположении границ объекта

Обозначение характерных точек границ	Координаты, м		Метод определения координат характерной точки	Средняя квадратическая погрешность положения характерной точки (Mt), м	Описание обозначения точки на местности (при наличии)
	X	Y			
1	2	3	4	5	6
315	412788.54	2222138.37	Картометрический	0,1	-
316	412812.92	2221983.48	Картометрический	0,1	-
317	412809.56	2221804.19	Картометрический	0,1	-
318	412771.24	2221788.14	Картометрический	0,1	-
319	412733.67	2221785.12	Картометрический	0,1	-
320	412730.00	2221792.92	Картометрический	0,1	-
321	412728.34	2221812.35	Картометрический	0,1	-
322	412722.10	2221832.06	Картометрический	0,1	-
323	412729.91	2221941.02	Картометрический	0,1	-
324	412740.52	2222093.82	Картометрический	0,1	-
325	412741.43	2222170.95	Картометрический	0,1	-
326	412771.02	2222171.74	Картометрический	0,1	-
327	412792.67	2222172.30	Картометрический	0,1	-
328	412795.70	2222144.74	Картометрический	0,1	-
314	412819.55	2222139.56	Картометрический	0,1	-

### 3. Сведения о характерных точках части (частей) границы объекта

Обозначение характерных точек границ	Координаты, м		Метод определения координат характерной точки	Средняя квадратическая погрешность положения характерной точки (Mt), м	Описание обозначения точки на местности (при наличии)
	X	Y			
1	2	3	4	5	6
-	-	-	-	-	-

### Раздел 3

#### Сведения о местоположении измененных (уточненных) границ объекта

1. Система координат -

2. Сведения о характерных точках границ объекта

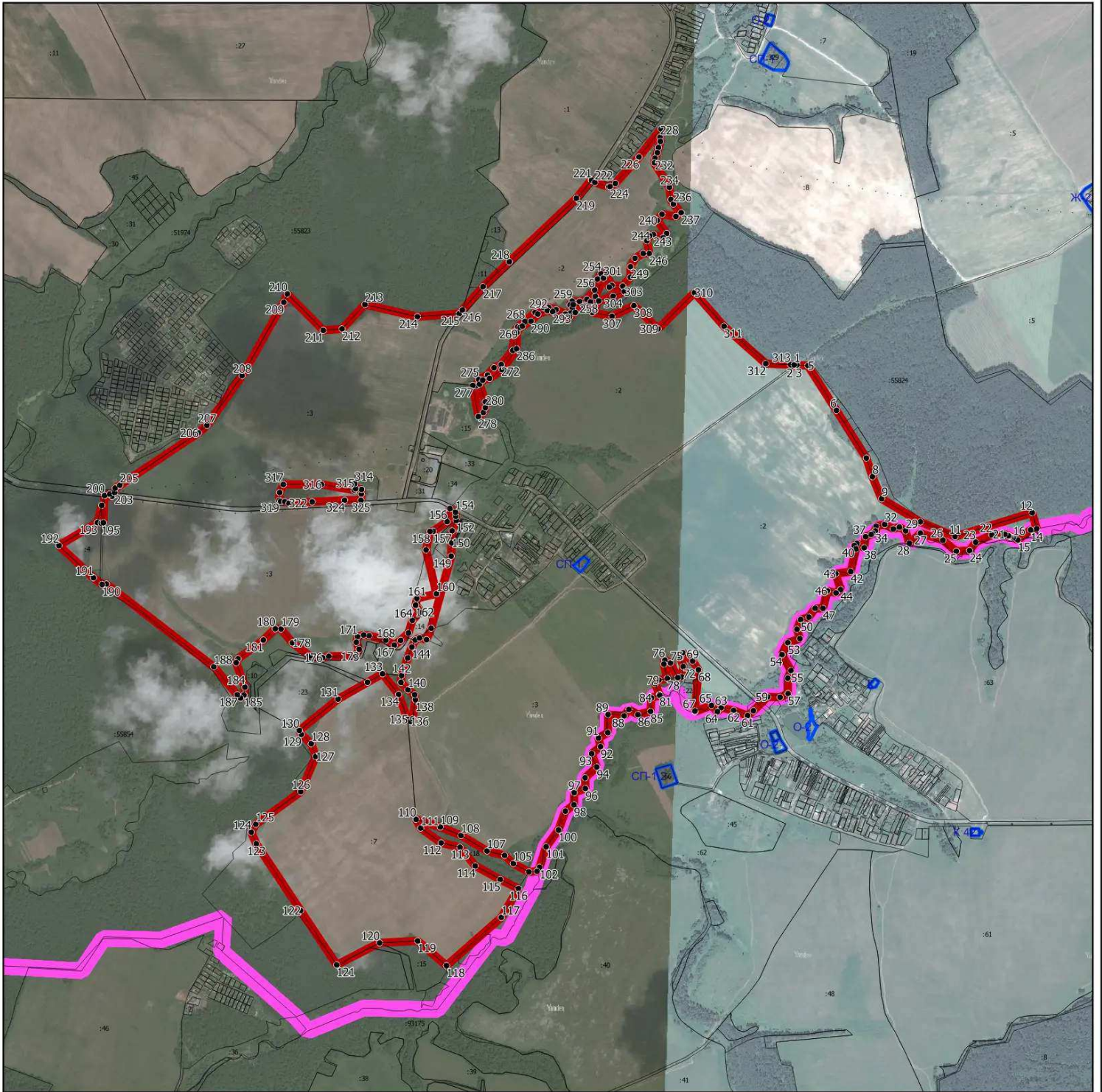
Обозначение характерных точек границ	Существующие координаты, м		Измененные (уточненные) координаты, м		Метод определения координат характерной точки	Средняя квадратическая погрешность положения характерной точки (M <sub>t</sub> ), м	Описание обозначения точки на местности (при наличии)
	X	Y	X	Y			
1	2	3	4	5	6	7	8
-	-	-	-	-	-	-	

3. Сведения о характерных точках части (частей) границы объекта

Обозначение характерных точек границ	Существующие координаты, м		Измененные (уточненные) координаты, м		Метод определения координат характерной точки	Средняя квадратическая погрешность положения характерной точки (M <sub>t</sub> ), м	Описание обозначения точки на местности (при наличии)
	X	Y	X	Y			
1	2	3	4	5	6	7	8
-	-	-	-	-	-	-	

## Раздел 4

### План границ объекта



Масштаб 1:25 000

Используемые условные знаки и обозначения:

- - границы объекта
- - граница городского округа Домодедово Московской области
- - границы земельных участков по сведениям ЕГРН
- - границы территориальных зон по сведениям ЕГРН
- 15 • - характерная точка границы объекта

Подпись \_\_\_\_\_ Дата « \_\_\_\_\_ » \_\_\_\_\_ 20\_\_ г.

Место для оттиска печати (при наличии) лица, составившего описание местоположения границ объекта

# ОПИСАНИЕ МЕСТОПОЛОЖЕНИЯ ГРАНИЦ

## Колычево

(наименование объекта, местоположение границ которого описано (далее - объект))

### Раздел 1

#### Сведения об объекте

№ п/п	Характеристики объекта	Описание характеристик
1	2	3
1.	Местоположение объекта	Московская область, городской округ Домодедово
2.	Площадь объекта +/- величина погрешности определения площади (P +/- Дельта P)	933070 кв. м ± 338 кв. м
3.	Иные характеристики объекта	



**Раздел 2****Сведения о местоположении границ объекта**

1. Система координат МСК-50, зона 2

2. Сведения о характерных точках границ объекта

Обозначение характерных точек границ	Координаты, м		Метод определения координат характерной точки	Средняя квадратическая погрешность положения характерной точки (M <sub>t</sub> ), м	Описание обозначения точки на местности (при наличии)
	X	Y			
1	2	3	4	5	6
1	439414.89	2210914.15	Картометрический	0,1	-
2	439396.69	2210868.86	Картометрический	0,1	-
3	439320.32	2210891.95	Картометрический	0,1	-
4	439196.68	2210919.70	Картометрический	0,1	-
5	439183.80	2210878.85	Картометрический	0,1	-
6	439179.97	2210850.40	Картометрический	0,1	-
7	439190.69	2210847.21	Картометрический	0,1	-
8	439200.85	2210844.19	Картометрический	0,1	-
9	439197.46	2210819.60	Картометрический	0,1	-
10	439192.11	2210811.52	Картометрический	0,1	-
11	439191.59	2210810.41	Картометрический	0,1	-
12	439187.63	2210811.47	Картометрический	0,1	-
13	439172.27	2210804.80	Картометрический	0,1	-
14	439168.31	2210804.65	Картометрический	0,1	-
15	439151.84	2210806.49	Картометрический	0,1	-
16	439118.53	2210714.95	Картометрический	0,1	-
17	439111.13	2210719.85	Картометрический	0,1	-
18	439107.58	2210713.09	Картометрический	0,1	-
19	439099.27	2210717.33	Картометрический	0,1	-
20	439097.63	2210714.56	Картометрический	0,1	-
21	439078.31	2210681.71	Картометрический	0,1	-
22	439090.34	2210675.59	Картометрический	0,1	-
23	439096.29	2210672.56	Картометрический	0,1	-
24	439094.13	2210667.10	Картометрический	0,1	-
25	439089.90	2210656.42	Картометрический	0,1	-
26	439059.23	2210581.32	Картометрический	0,1	-
27	439054.26	2210586.32	Картометрический	0,1	-
28	439017.75	2210627.97	Картометрический	0,1	-
29	438979.16	2210652.68	Картометрический	0,1	-
30	438908.17	2210688.84	Картометрический	0,1	-
31	438848.91	2210715.84	Картометрический	0,1	-
32	438838.03	2210706.35	Картометрический	0,1	-
33	438793.59	2210678.06	Картометрический	0,1	-
34	438648.40	2210595.79	Картометрический	0,1	-
35	438503.22	2210513.53	Картометрический	0,1	-

## Раздел 2

### Сведения о местоположении границ объекта

Обозначение характерных точек границ	Координаты, м		Метод определения координат характерной точки	Средняя квадратическая погрешность положения характерной точки (Мт), м	Описание обозначения точки на местности (при наличии)
	X	Y			
1	2	3	4	5	6
36	438453.26	2210485.04	Картометрический	0,1	-
37	438403.29	2210456.55	Картометрический	0,1	-
38	438349.40	2210422.03	Картометрический	0,1	-
39	438316.21	2210392.97	Картометрический	0,1	-
40	438286.50	2210362.04	Картометрический	0,1	-
41	438274.20	2210344.23	Картометрический	0,1	-
42	438268.69	2210334.74	Картометрический	0,1	-
43	438264.78	2210320.78	Картометрический	0,1	-
44	438331.00	2210292.94	Картометрический	0,1	-
45	438418.77	2210246.75	Картометрический	0,1	-
46	438437.88	2210236.69	Картометрический	0,1	-
47	438535.49	2210174.02	Картометрический	0,1	-
48	438546.66	2210144.68	Картометрический	0,1	-
49	438570.54	2210153.63	Картометрический	0,1	-
50	438657.38	2210140.57	Картометрический	0,1	-
51	438726.13	2210130.23	Картометрический	0,1	-
52	438776.88	2210109.24	Картометрический	0,1	-
53	438792.77	2210102.67	Картометрический	0,1	-
54	438888.64	2210063.02	Картометрический	0,1	-
55	438906.93	2210057.24	Картометрический	0,1	-
56	438931.28	2210049.00	Картометрический	0,1	-
57	438949.60	2210042.81	Картометрический	0,1	-
58	439061.23	2210005.04	Картометрический	0,1	-
59	439105.17	2209990.18	Картометрический	0,1	-
60	439230.76	2209937.87	Картометрический	0,1	-
61	439391.42	2209870.96	Картометрический	0,1	-
62	439436.42	2210008.67	Картометрический	0,1	-
63	439445.60	2210036.52	Картометрический	0,1	-
64	439461.89	2210085.94	Картометрический	0,1	-
65	439490.44	2210075.96	Картометрический	0,1	-
66	439475.31	2209985.92	Картометрический	0,1	-
67	439437.43	2209851.80	Картометрический	0,1	-
68	439475.66	2209835.88	Картометрический	0,1	-
69	439498.52	2209832.96	Картометрический	0,1	-
70	439538.21	2209836.85	Картометрический	0,1	-
71	439588.87	2210304.49	Картометрический	0,1	-
72	439661.95	2210559.61	Картометрический	0,1	-
73	439804.20	2210819.76	Картометрический	0,1	-
74	439774.12	2210846.89	Картометрический	0,1	-
75	439775.13	2210926.35	Картометрический	0,1	-

## Раздел 2

### Сведения о местоположении границ объекта

Обозначение характерных точек границ	Координаты, м		Метод определения координат характерной точки	Средняя квадратическая погрешность положения характерной точки (Мт), м	Описание обозначения точки на местности (при наличии)
	X	Y			
1	2	3	4	5	6
76	439734.74	2210921.59	Картометрический	0,1	-
77	439734.04	2210921.50	Картометрический	0,1	-
78	439699.39	2210917.06	Картометрический	0,1	-
79	439695.26	2210879.79	Картометрический	0,1	-
80	439634.14	2210907.54	Картометрический	0,1	-
81	439579.55	2210902.46	Картометрический	0,1	-
82	439570.27	2210896.82	Картометрический	0,1	-
83	439531.20	2210912.80	Картометрический	0,1	-
84	439519.12	2210879.48	Картометрический	0,1	-
85	439517.59	2210873.76	Картометрический	0,1	-
1	439414.89	2210914.15	Картометрический	0,1	-
86	439426.81	2211200.00	Картометрический	0,1	-
87	439369.79	2211223.64	Картометрический	0,1	-
88	439360.45	2211164.89	Картометрический	0,1	-
89	439445.89	2211140.85	Картометрический	0,1	-
90	439492.62	2211118.15	Картометрический	0,1	-
91	439495.29	2211104.80	Картометрический	0,1	-
92	439481.94	2211087.44	Картометрический	0,1	-
93	439445.90	2211084.77	Картометрический	0,1	-
94	439419.20	2211076.76	Картометрический	0,1	-
95	439412.52	2211070.09	Картометрический	0,1	-
96	439421.87	2211056.73	Картометрический	0,1	-
97	439477.00	2211028.93	Картометрический	0,1	-
98	439479.46	2211031.83	Картометрический	0,1	-
99	439491.70	2211026.47	Картометрический	0,1	-
100	439499.92	2211022.87	Картометрический	0,1	-
101	439510.13	2211034.22	Картометрический	0,1	-
102	439521.85	2211051.89	Картометрический	0,1	-
103	439532.97	2211066.26	Картометрический	0,1	-
104	439538.38	2211070.48	Картометрический	0,1	-
105	439544.95	2211073.67	Картометрический	0,1	-
106	439566.46	2211075.25	Картометрический	0,1	-
107	439565.45	2211055.60	Картометрический	0,1	-
108	439620.50	2211050.68	Картометрический	0,1	-
109	439620.74	2211088.93	Картометрический	0,1	-
110	439620.77	2211123.48	Картометрический	0,1	-
111	439635.45	2211160.87	Картометрический	0,1	-
112	439630.11	2211203.60	Картометрический	0,1	-
113	439618.16	2211213.54	Картометрический	0,1	-
114	439634.89	2211271.98	Картометрический	0,1	-

**Раздел 2****Сведения о местоположении границ объекта**

Обозначение характерных точек границ	Координаты, м		Метод определения координат характерной точки	Средняя квадратическая погрешность положения характерной точки (Mt), м	Описание обозначения точки на местности (при наличии)
	X	Y			
1	2	3	4	5	6
115	439459.63	2211327.65	Картометрический	0,1	-
86	439426.81	2211200.00	Картометрический	0,1	-

**3. Сведения о характерных точках части (частей) границы объекта**

Обозначение характерных точек границ	Координаты, м		Метод определения координат характерной точки	Средняя квадратическая погрешность положения характерной точки (Mt), м	Описание обозначения точки на местности (при наличии)
	X	Y			
1	2	3	4	5	6
-	-	-	-	-	-

### Раздел 3

#### Сведения о местоположении измененных (уточненных) границ объекта

1. Система координат -

2. Сведения о характерных точках границ объекта

Обозначение характерных точек границ	Существующие координаты, м		Измененные (уточненные) координаты, м		Метод определения координат характерной точки	Средняя квадратическая погрешность положения характерной точки (Mt), м	Описание обозначения точки на местности (при наличии)
	X	Y	X	Y			
1	2	3	4	5	6	7	8
-	-	-	-	-	-	-	

3. Сведения о характерных точках части (частей) границы объекта

Обозначение характерных точек границ	Существующие координаты, м		Измененные (уточненные) координаты, м		Метод определения координат характерной точки	Средняя квадратическая погрешность положения характерной точки (Mt), м	Описание обозначения точки на местности (при наличии)
	X	Y	X	Y			
1	2	3	4	5	6	7	8
-	-	-	-	-	-	-	

## Раздел 4

### План границ объекта



Масштаб 1:7 500

Используемые условные знаки и обозначения:

- - граница объекта
- - границы земельных участков по сведениям ЕГРН
- - границы территориальных зон по сведениям ЕГРН
- 15• - характерная точка границы объекта

Подпись \_\_\_\_\_ Дата «    »    20\_\_ г.

Место для оттиска печати (при наличии) лица, составившего описание местоположения границ объекта

## ОПИСАНИЕ МЕСТОПОЛОЖЕНИЯ ГРАНИЦ

### Константиново

(наименование объекта, местоположение границ которого описано (далее - объект))

#### Раздел 1

#### Сведения об объекте

№ п/п	Характеристики объекта	Описание характеристик
1	2	3
1.	Местоположение объекта	Московская область, городской округ Домодедово
2.	Площадь объекта +/- величина погрешности определения площади (Р +/- Дельта Р)	810049 кв. м ± 315 кв. м
3.	Иные характеристики объекта	

## Раздел 2

### Сведения о местоположении границ объекта

1. Система координат МСК-50, зона 2

2. Сведения о характерных точках границ объекта

Обозначение характерных точек границ	Координаты, м		Метод определения координат характерной точки	Средняя квадратическая погрешность положения характерной точки (Mt), м	Описание обозначения точки на местности (при наличии)
	X	Y			
1	2	3	4	5	6
1	432761.15	2200595.72	Картометрический	0,1	-
2	432826.38	2200636.11	Картометрический	0,1	-
3	432836.55	2200643.66	Картометрический	0,1	-
4	432847.33	2200651.67	Картометрический	0,1	-
5	432847.58	2200662.62	Картометрический	0,1	-
6	432854.78	2200680.53	Картометрический	0,1	-
7	432887.52	2200725.99	Картометрический	0,1	-
8	432892.43	2200732.81	Картометрический	0,1	-
9	432934.59	2200835.48	Картометрический	0,1	-
10	433172.04	2200948.95	Картометрический	0,1	-
11	433593.21	2201207.91	Картометрический	0,1	-
12	433804.82	2201738.14	Картометрический	0,1	-
13	433801.95	2201761.95	Картометрический	0,1	-
14	433802.32	2201769.25	Картометрический	0,1	-
15	433803.89	2201801.56	Картометрический	0,1	-
16	433815.49	2201842.14	Картометрический	0,1	-
17	433833.95	2201867.08	Картометрический	0,1	-
18	433827.86	2201889.49	Картометрический	0,1	-
19	433855.32	2201900.44	Картометрический	0,1	-
20	433919.30	2201925.70	Картометрический	0,1	-
21	433933.86	2202011.48	Картометрический	0,1	-
22	433946.13	2202071.12	Картометрический	0,1	-
23	433893.39	2202280.79	Картометрический	0,1	-
24	433916.79	2202320.83	Картометрический	0,1	-
25	434029.63	2202413.39	Картометрический	0,1	-
26	434247.52	2202528.31	Картометрический	0,1	-
27	434386.36	2202565.23	Картометрический	0,1	-
28	434427.96	2202550.15	Картометрический	0,1	-
29	434459.31	2202518.26	Картометрический	0,1	-
30	434510.73	2202423.00	Картометрический	0,1	-
31	434503.95	2202389.40	Картометрический	0,1	-
32	434450.67	2202113.40	Картометрический	0,1	-
33	434416.55	2202012.19	Картометрический	0,1	-
34	434391.04	2201969.30	Картометрический	0,1	-
35	434376.86	2201958.68	Картометрический	0,1	-



## Раздел 2

### Сведения о местоположении границ объекта

Обозначение характерных точек границ	Координаты, м		Метод определения координат характерной точки	Средняя квадратическая погрешность положения характерной точки (Mt), м	Описание обозначения точки на местности (при наличии)
	X	Y			
1	2	3	4	5	6
36	434343.86	2201967.27	Картометрический	0,1	-
37	434245.54	2202014.08	Картометрический	0,1	-
38	434221.29	2202009.63	Картометрический	0,1	-
39	434142.66	2201831.14	Картометрический	0,1	-
40	434063.80	2201637.86	Картометрический	0,1	-
41	433888.91	2201170.70	Картометрический	0,1	-
42	433839.74	2201033.77	Картометрический	0,1	-
43	433836.82	2201028.96	Картометрический	0,1	-
44	433836.69	2201028.75	Картометрический	0,1	-
45	433807.16	2201050.86	Картометрический	0,1	-
46	433766.37	2201090.33	Картометрический	0,1	-
47	433751.09	2201100.80	Картометрический	0,1	-
48	433750.94	2201101.44	Картометрический	0,1	-
49	433741.54	2201109.34	Картометрический	0,1	-
50	433654.69	2201157.10	Картометрический	0,1	-
51	433654.24	2201156.41	Картометрический	0,1	-
52	433649.20	2201147.04	Картометрический	0,1	-
53	433556.77	2200967.02	Картометрический	0,1	-
54	433505.88	2200879.95	Картометрический	0,1	-
55	433376.45	2200789.93	Картометрический	0,1	-
56	433254.00	2200709.71	Картометрический	0,1	-
57	433194.07	2200670.81	Картометрический	0,1	-
58	433035.75	2200557.85	Картометрический	0,1	-
59	432959.81	2200509.55	Картометрический	0,1	-
60	432678.97	2200314.42	Картометрический	0,1	-
61	432566.57	2200454.98	Картометрический	0,1	-
62	432652.67	2200564.25	Картометрический	0,1	-
1	432761.15	2200595.72	Картометрический	0,1	-

### 3. Сведения о характерных точках части (частей) границы объекта

Обозначение характерных точек границ	Координаты, м		Метод определения координат характерной точки	Средняя квадратическая погрешность положения характерной точки (Mt), м	Описание обозначения точки на местности (при наличии)
	X	Y			
1	2	3	4	5	6
-	-	-	-	-	-

### Раздел 3

#### Сведения о местоположении измененных (уточненных) границ объекта

1. Система координат -

2. Сведения о характерных точках границ объекта

Обозначение характерных точек границ	Существующие координаты, м		Измененные (уточненные) координаты, м		Метод определения координат характерной точки	Средняя квадратическая погрешность положения характерной точки (Mt), м	Описание обозначения точки на местности (при наличии)
	X	Y	X	Y			
1	2	3	4	5	6	7	8
-	-	-	-	-	-	-	

3. Сведения о характерных точках части (частей) границы объекта

Обозначение характерных точек границ	Существующие координаты, м		Измененные (уточненные) координаты, м		Метод определения координат характерной точки	Средняя квадратическая погрешность положения характерной точки (Mt), м	Описание обозначения точки на местности (при наличии)
	X	Y	X	Y			
1	2	3	4	5	6	7	8
-	-	-	-	-	-	-	

## Раздел 4

### План границ объекта



Масштаб 1:15 000

Используемые условные знаки и обозначения:

- - границы объекта
- - границы земельных участков по сведениям ЕГРН
- - границы территориальных зон по сведениям ЕГРН
- 15• - характерная точка границы объекта

Подпись \_\_\_\_\_ Дата «    »    20\_\_ г.

Место для оттиска печати (при наличии) лица, составившего описание местоположения границ объекта

## ОПИСАНИЕ МЕСТОПОЛОЖЕНИЯ ГРАНИЦ

Косино

(наименование объекта, местоположение границ которого описано (далее - объект))

### Раздел 1

#### Сведения об объекте

№ п/п	Характеристики объекта	Описание характеристик
1	2	3
1.	Местоположение объекта	Московская область, городской округ Домодедово
2.	Площадь объекта +/- величина погрешности определения площади (P +/- Дельта P)	1374938 кв. м ± 410 кв. м
3.	Иные характеристики объекта	

**Раздел 2**

## Сведения о местоположении границ объекта

1. Система координат МСК-50, зона 2

2. Сведения о характерных точках границ объекта

Обозначение характерных точек границ	Координаты, м		Метод определения координат характерной точки	Средняя квадратическая погрешность положения характерной точки (Mt), м	Описание обозначения точки на местности (при наличии)
	X	Y			
1	2	3	4	5	6
1	409442.98	2207634.50	Картометрический	0,1	-
2	409431.41	2207714.25	Картометрический	0,1	-
3	409393.76	2207926.53	Картометрический	0,1	-
4	409375.07	2207996.44	Картометрический	0,1	-
5	409331.64	2208046.16	Картометрический	0,1	-
6	409312.40	2208093.53	Картометрический	0,1	-
7	409306.00	2208213.40	Картометрический	0,1	-
8	409304.85	2208242.95	Картометрический	0,1	-
9	409293.02	2208383.01	Картометрический	0,1	-
10	409366.80	2208553.70	Картометрический	0,1	-
11	409380.38	2208553.19	Картометрический	0,1	-
12	409408.87	2208611.14	Картометрический	0,1	-
13	409427.01	2208868.06	Картометрический	0,1	-
14	409438.73	2209002.29	Картометрический	0,1	-
15	409723.41	2209014.70	Картометрический	0,1	-
16	409718.44	2208715.52	Картометрический	0,1	-
17	409729.10	2208646.11	Картометрический	0,1	-
18	409751.01	2208583.27	Картометрический	0,1	-
19	409777.44	2208530.40	Картометрический	0,1	-
20	409835.95	2208468.31	Картометрический	0,1	-
21	409911.18	2208420.53	Картометрический	0,1	-
22	409969.74	2208398.01	Картометрический	0,1	-
23	410019.36	2208403.87	Картометрический	0,1	-
24	410062.79	2208463.03	Картометрический	0,1	-
25	410211.33	2208602.13	Картометрический	0,1	-
26	410260.71	2208642.13	Картометрический	0,1	-
27	410264.93	2208655.01	Картометрический	0,1	-
28	410312.57	2208712.10	Картометрический	0,1	-
29	410310.02	2208715.38	Картометрический	0,1	-
30	410324.46	2208733.84	Картометрический	0,1	-
31	410343.22	2208742.62	Картометрический	0,1	-
32	410358.54	2208709.61	Картометрический	0,1	-
33	410362.70	2208700.64	Картометрический	0,1	-
34	410376.95	2208696.84	Картометрический	0,1	-
35	410408.21	2208688.50	Картометрический	0,1	-

## Раздел 2

### Сведения о местоположении границ объекта

Обозначение характерных точек границ	Координаты, м		Метод определения координат характерной точки	Средняя квадратическая погрешность положения характерной точки (Mt), м	Описание обозначения точки на местности (при наличии)
	X	Y			
1	2	3	4	5	6
36	410430.41	2208682.58	Картометрический	0,1	-
37	410476.77	2208670.21	Картометрический	0,1	-
38	410604.21	2208636.21	Картометрический	0,1	-
39	410799.33	2208626.13	Картометрический	0,1	-
40	410889.33	2208633.06	Картометрический	0,1	-
41	410944.09	2208614.81	Картометрический	0,1	-
42	410968.80	2208577.67	Картометрический	0,1	-
43	410995.69	2208533.06	Картометрический	0,1	-
44	410987.94	2208510.45	Картометрический	0,1	-
45	410987.83	2208395.83	Картометрический	0,1	-
46	410954.95	2208322.44	Картометрический	0,1	-
47	410953.53	2208255.72	Картометрический	0,1	-
48	410883.98	2208256.04	Картометрический	0,1	-
49	410840.70	2208258.57	Картометрический	0,1	-
50	410741.11	2208256.67	Картометрический	0,1	-
51	410732.29	2208247.23	Картометрический	0,1	-
52	410724.11	2208190.89	Картометрический	0,1	-
53	410706.44	2208176.57	Картометрический	0,1	-
54	410705.86	2208176.10	Картометрический	0,1	-
55	410725.26	2208150.44	Картометрический	0,1	-
56	410741.36	2208102.12	Картометрический	0,1	-
57	410743.04	2208057.20	Картометрический	0,1	-
58	410710.46	2207913.40	Картометрический	0,1	-
59	410708.26	2207905.37	Картометрический	0,1	-
60	410702.21	2207880.16	Картометрический	0,1	-
61	410672.69	2207751.32	Картометрический	0,1	-
62	410661.38	2207703.13	Картометрический	0,1	-
63	410659.99	2207688.75	Картометрический	0,1	-
64	410658.98	2207680.85	Картометрический	0,1	-
65	410657.74	2207665.63	Картометрический	0,1	-
66	410657.74	2207665.43	Картометрический	0,1	-
67	410656.87	2207656.45	Картометрический	0,1	-
68	410656.67	2207656.47	Картометрический	0,1	-
69	410637.54	2207643.46	Картометрический	0,1	-
70	410511.94	2207650.86	Картометрический	0,1	-
71	410400.39	2207676.96	Картометрический	0,1	-
72	410370.93	2207642.85	Картометрический	0,1	-
73	410257.21	2207697.00	Картометрический	0,1	-
74	410151.76	2207703.81	Картометрический	0,1	-
75	410081.30	2207733.20	Картометрический	0,1	-

## Раздел 2

### Сведения о местоположении границ объекта

Обозначение характерных точек границ	Координаты, м		Метод определения координат характерной точки	Средняя квадратическая погрешность положения характерной точки (Mf), м	Описание обозначения точки на местности (при наличии)
	X	Y			
1	2	3	4	5	6
76	410004.56	2207739.46	Картометрический	0,1	-
77	409937.34	2207744.95	Картометрический	0,1	-
78	409846.58	2207750.07	Картометрический	0,1	-
79	409776.91	2207746.62	Картометрический	0,1	-
80	409701.59	2207757.84	Картометрический	0,1	-
81	409777.51	2207676.74	Картометрический	0,1	-
82	409625.82	2207661.63	Картометрический	0,1	-
83	409524.48	2207669.81	Картометрический	0,1	-
1	409442.98	2207634.50	Картометрический	0,1	-
84	409306.02	2208213.42	Картометрический	0,1	-
85	409346.46	2208095.43	Картометрический	0,1	-
86	409403.58	2208112.71	Картометрический	0,1	-
87	409441.10	2207903.28	Картометрический	0,1	-
88	409483.53	2207904.42	Картометрический	0,1	-
89	409483.66	2207920.92	Картометрический	0,1	-
90	409522.70	2208094.93	Картометрический	0,1	-
91	409578.03	2208233.75	Картометрический	0,1	-
92	409538.08	2208244.89	Картометрический	0,1	-
93	409519.48	2208250.08	Картометрический	0,1	-
94	409368.07	2208295.02	Картометрический	0,1	-
95	409314.73	2208308.74	Картометрический	0,1	-
84	409306.02	2208213.42	Картометрический	0,1	-

### 3. Сведения о характерных точках части (частей) границы объекта

Обозначение характерных точек границ	Координаты, м		Метод определения координат характерной точки	Средняя квадратическая погрешность положения характерной точки (Mf), м	Описание обозначения точки на местности (при наличии)
	X	Y			
1	2	3	4	5	6
-	-	-	-	-	-

### Раздел 3

#### Сведения о местоположении измененных (уточненных) границ объекта

1. Система координат -

2. Сведения о характерных точках границ объекта

Обозначение характерных точек границ	Существующие координаты, м		Измененные (уточненные) координаты, м		Метод определения координат характерной точки	Средняя квадратическая погрешность положения характерной точки (Mt), м	Описание обозначения точки на местности (при наличии)
	X	Y	X	Y			
1	2	3	4	5	6	7	8
-	-	-	-	-	-	-	

3. Сведения о характерных точках части (частей) границы объекта

Обозначение характерных точек границ	Существующие координаты, м		Измененные (уточненные) координаты, м		Метод определения координат характерной точки	Средняя квадратическая погрешность положения характерной точки (Mt), м	Описание обозначения точки на местности (при наличии)
	X	Y	X	Y			
1	2	3	4	5	6	7	8
-	-	-	-	-	-	-	



## Раздел 4

### План границ объекта



Масштаб 1:10 000

Используемые условные знаки и обозначения:

- - граница объекта
- - границы земельных участков по сведениям ЕГРН
- - границы территориальных зон по сведениям ЕГРН
- 15° - характеристическая точка границы объекта

Подпись \_\_\_\_\_ Дата «    »    20\_\_ г.

Место для оттиска печати (при наличии) лица, составившего описание местоположения границ объекта

## ОПИСАНИЕ МЕСТОПОЛОЖЕНИЯ ГРАНИЦ

### Котляково

(наименование объекта, местоположение границ которого описано (далее - объект))

#### Раздел 1

#### Сведения об объекте

№ п/п	Характеристики объекта	Описание характеристик
1	2	3
1.	Местоположение объекта	Московская область, городской округ Домодедово
2.	Площадь объекта +/- величина погрешности определения площади (P +/- Дельта P)	888280 кв. м ± 330 кв. м
3.	Иные характеристики объекта	

**Раздел 2**

## Сведения о местоположении границ объекта

1. Система координат МСК-50, зона 2

2. Сведения о характерных точках границ объекта

Обозначение характерных точек границ	Координаты, м		Метод определения координат характерной точки	Средняя квадратическая погрешность положения характерной точки (Mt), м	Описание обозначения точки на местности (при наличии)
	X	Y			
1	2	3	4	5	6
1	438237.57	2210128.11	Картометрический	0,1	-
2	438352.65	2210113.16	Картометрический	0,1	-
3	438472.65	2210097.57	Картометрический	0,1	-
4	438492.12	2210095.04	Картометрический	0,1	-
5	438500.24	2210070.46	Картометрический	0,1	-
6	438528.89	2210047.78	Картометрический	0,1	-
7	438532.76	2210044.62	Картометрический	0,1	-
8	438554.09	2210028.03	Картометрический	0,1	-
9	438556.66	2210028.19	Картометрический	0,1	-
10	438556.66	2210028.03	Картометрический	0,1	-
11	438615.53	2210028.03	Картометрический	0,1	-
12	438710.23	2209983.50	Картометрический	0,1	-
13	438731.25	2210066.23	Картометрический	0,1	-
14	438930.09	2210006.67	Картометрический	0,1	-
15	438947.00	2210000.26	Картометрический	0,1	-
16	438961.98	2209994.26	Картометрический	0,1	-
17	439123.48	2209929.58	Картометрический	0,1	-
18	439215.65	2209892.67	Картометрический	0,1	-
19	439370.80	2209830.53	Картометрический	0,1	-
20	439342.41	2209790.69	Картометрический	0,1	-
21	439329.58	2209772.68	Картометрический	0,1	-
22	439295.94	2209707.06	Картометрический	0,1	-
23	439286.69	2209689.01	Картометрический	0,1	-
24	439271.93	2209635.57	Картометрический	0,1	-
25	439246.56	2209601.33	Картометрический	0,1	-
26	439182.02	2209626.13	Картометрический	0,1	-
27	439109.41	2209662.16	Картометрический	0,1	-
28	439108.18	2209662.77	Картометрический	0,1	-
29	439079.43	2209681.42	Картометрический	0,1	-
30	439071.38	2209677.64	Картометрический	0,1	-
31	439059.57	2209746.92	Картометрический	0,1	-
32	439056.20	2209777.83	Картометрический	0,1	-
33	439032.69	2209796.64	Картометрический	0,1	-
34	439003.10	2209816.79	Картометрический	0,1	-
35	438972.86	2209851.06	Картометрический	0,1	-

## Раздел 2

### Сведения о местоположении границ объекта

Обозначение характерных точек границ	Координаты, м		Метод определения координат характерной точки	Средняя квадратическая погрешность положения характерной точки (Мт), м	Описание обозначения точки на местности (при наличии)
	X	Y			
1	2	3	4	5	6
36	438939.91	2209905.49	Картометрический	0,1	-
37	438923.11	2209928.33	Картометрический	0,1	-
38	438781.96	2210033.14	Картометрический	0,1	-
39	438739.67	2209939.93	Картометрический	0,1	-
40	438436.71	2209271.31	Картометрический	0,1	-
41	438372.27	2209132.02	Картометрический	0,1	-
42	438914.60	2208970.12	Картометрический	0,1	-
43	438915.27	2208969.96	Картометрический	0,1	-
44	439008.57	2208856.90	Картометрический	0,1	-
45	439036.14	2208823.80	Картометрический	0,1	-
46	438931.36	2208654.68	Картометрический	0,1	-
47	438782.05	2208342.88	Картометрический	0,1	-
48	438744.84	2208372.22	Картометрический	0,1	-
49	438741.84	2208365.96	Картометрический	0,1	-
50	438735.23	2208352.17	Картометрический	0,1	-
51	438725.77	2208359.79	Картометрический	0,1	-
52	438725.89	2208367.36	Картометрический	0,1	-
53	438725.29	2208372.83	Картометрический	0,1	-
54	438707.84	2208392.08	Картометрический	0,1	-
55	438711.99	2208399.11	Картометрический	0,1	-
56	438718.08	2208408.57	Картометрический	0,1	-
57	438749.46	2208460.31	Картометрический	0,1	-
58	438742.05	2208465.59	Картометрический	0,1	-
59	438728.34	2208475.73	Картометрический	0,1	-
60	438722.14	2208480.91	Картометрический	0,1	-
61	438710.43	2208490.69	Картометрический	0,1	-
62	438710.69	2208493.13	Картометрический	0,1	-
63	438817.03	2208670.90	Картометрический	0,1	-
64	438908.86	2208832.09	Картометрический	0,1	-
65	438861.09	2208870.61	Картометрический	0,1	-
66	438858.89	2208872.39	Картометрический	0,1	-
67	438828.74	2208896.71	Картометрический	0,1	-
68	438826.52	2208898.49	Картометрический	0,1	-
69	438807.43	2208913.89	Картометрический	0,1	-
70	438797.02	2208917.30	Картометрический	0,1	-
71	438792.42	2208918.80	Картометрический	0,1	-
72	438758.14	2208930.03	Картометрический	0,1	-
73	438360.14	2209050.59	Картометрический	0,1	-
74	438361.87	2209057.94	Картометрический	0,1	-
75	438364.61	2209073.36	Картометрический	0,1	-

## Раздел 2

### Сведения о местоположении границ объекта

Обозначение характерных точек границ	Координаты, м		Метод определения координат характерной точки	Средняя квадратическая погрешность положения характерной точки (Мт), м	Описание обозначения точки на местности (при наличии)
	X	Y			
1	2	3	4	5	6
76	438366.40	2209081.40	Картометрический	0,1	-
77	438367.29	2209087.01	Картометрический	0,1	-
78	438367.80	2209088.82	Картометрический	0,1	-
79	438367.84	2209089.37	Картометрический	0,1	-
80	438371.11	2209108.27	Картометрический	0,1	-
81	438371.94	2209111.19	Картометрический	0,1	-
82	438317.65	2209107.31	Картометрический	0,1	-
83	438290.61	2209109.07	Картометрический	0,1	-
84	438277.48	2209109.19	Картометрический	0,1	-
85	438112.93	2209125.47	Картометрический	0,1	-
86	438108.13	2209087.08	Картометрический	0,1	-
87	438102.89	2208959.26	Картометрический	0,1	-
88	438097.22	2208929.16	Картометрический	0,1	-
89	438094.89	2208896.42	Картометрический	0,1	-
90	438093.12	2208871.47	Картометрический	0,1	-
91	438086.75	2208781.71	Картометрический	0,1	-
92	438023.48	2208761.51	Картометрический	0,1	-
93	438012.64	2208739.20	Картометрический	0,1	-
94	438018.92	2208724.28	Картометрический	0,1	-
95	437976.75	2208714.76	Картометрический	0,1	-
96	437976.61	2208705.47	Картометрический	0,1	-
97	437959.18	2208691.05	Картометрический	0,1	-
98	437914.28	2208691.24	Картометрический	0,1	-
99	437910.48	2208717.30	Картометрический	0,1	-
100	437905.39	2208755.87	Картометрический	0,1	-
101	437905.06	2208758.37	Картометрический	0,1	-
102	437885.41	2208813.81	Картометрический	0,1	-
103	437889.59	2208820.89	Картометрический	0,1	-
104	437884.42	2208826.53	Картометрический	0,1	-
105	437877.17	2208822.94	Картометрический	0,1	-
106	437859.61	2208829.28	Картометрический	0,1	-
107	437779.21	2208789.78	Картометрический	0,1	-
108	437763.41	2208777.86	Картометрический	0,1	-
109	437756.51	2208768.77	Картометрический	0,1	-
110	437735.02	2208753.74	Картометрический	0,1	-
111	437726.27	2208758.75	Картометрический	0,1	-
112	437717.52	2208763.76	Картометрический	0,1	-
113	437727.47	2208777.03	Картометрический	0,1	-
114	437762.27	2208820.74	Картометрический	0,1	-
115	437770.48	2208831.08	Картометрический	0,1	-

## Раздел 2

### Сведения о местоположении границ объекта

Обозначение характерных точек границ	Координаты, м		Метод определения координат характерной точки	Средняя квадратическая погрешность положения характерной точки (Mt), м	Описание обозначения точки на местности (при наличии)
	X	Y			
1	2	3	4	5	6
116	437780.41	2208844.48	Картометрический	0,1	-
117	437791.58	2208860.72	Картометрический	0,1	-
118	437741.82	2208868.18	Картометрический	0,1	-
119	437708.23	2208873.65	Картометрический	0,1	-
120	437711.02	2208888.93	Картометрический	0,1	-
121	437711.02	2208888.94	Картометрический	0,1	-
122	437713.47	2208902.34	Картометрический	0,1	-
123	437716.13	2208917.60	Картометрический	0,1	-
124	437731.93	2209003.10	Картометрический	0,1	-
125	437745.39	2209077.81	Картометрический	0,1	-
126	437738.41	2209088.61	Картометрический	0,1	-
127	437770.88	2209240.70	Картометрический	0,1	-
128	437782.31	2209271.51	Картометрический	0,1	-
129	437783.14	2209273.74	Картометрический	0,1	-
130	437819.55	2209419.17	Картометрический	0,1	-
131	437936.25	2209406.26	Картометрический	0,1	-
132	437947.31	2209434.23	Картометрический	0,1	-
133	437984.80	2209546.70	Картометрический	0,1	-
134	438000.19	2209584.48	Картометрический	0,1	-
135	438017.99	2209618.09	Картометрический	0,1	-
136	438024.53	2209614.75	Картометрический	0,1	-
137	438033.44	2209610.20	Картометрический	0,1	-
138	438040.32	2209606.69	Картометрический	0,1	-
139	438042.48	2209605.92	Картометрический	0,1	-
140	438049.60	2209603.37	Картометрический	0,1	-
141	438050.72	2209602.97	Картометрический	0,1	-
142	438098.04	2209690.16	Картометрический	0,1	-
143	438120.70	2209730.45	Картометрический	0,1	-
144	438165.78	2209810.63	Картометрический	0,1	-
145	438177.68	2209831.76	Картометрический	0,1	-
146	438196.84	2209865.78	Картометрический	0,1	-
147	438213.26	2209900.83	Картометрический	0,1	-
148	438217.40	2209914.56	Картометрический	0,1	-
149	438219.47	2209932.63	Картометрический	0,1	-
150	438222.15	2209955.93	Картометрический	0,1	-
151	438226.90	2209997.31	Картометрический	0,1	-
152	438229.87	2210032.47	Картометрический	0,1	-
153	438231.40	2210050.59	Картометрический	0,1	-
154	438231.54	2210050.59	Картометрический	0,1	-
155	438231.54	2210052.34	Картометрический	0,1	-

## Раздел 2

### Сведения о местоположении границ объекта

Обозначение характерных точек границ	Координаты, м		Метод определения координат характерной точки	Средняя квадратическая погрешность положения характерной точки (M <sub>t</sub> ), м	Описание обозначения точки на местности (при наличии)
	X	Y			
1	2	3	4	5	6
156	438235.19	2210095.52	Картометрический	0,1	-
157	438235.23	2210095.52	Картометрический	0,1	-
158	438235.23	2210096.02	Картометрический	0,1	-
159	438236.54	2210111.63	Картометрический	0,1	-
160	438236.71	2210113.63	Картометрический	0,1	-
1	438237.57	2210128.11	Картометрический	0,1	-
161	437775.44	2208805.17	Картометрический	0,1	-
162	437773.82	2208803.14	Картометрический	0,1	-
163	437776.01	2208804.50	Картометрический	0,1	-
161	437775.44	2208805.17	Картометрический	0,1	-
164	438279.12	2208614.19	Картометрический	0,1	-
165	438316.15	2208578.84	Картометрический	0,1	-
166	438353.86	2208563.96	Картометрический	0,1	-
167	438353.22	2208559.18	Картометрический	0,1	-
168	438352.91	2208557.44	Картометрический	0,1	-
169	438352.77	2208557.45	Картометрический	0,1	-
170	438352.33	2208554.57	Картометрический	0,1	-
171	438348.90	2208533.63	Картометрический	0,1	-
172	438345.89	2208515.20	Картометрический	0,1	-
173	438323.96	2208522.65	Картометрический	0,1	-
174	438327.26	2208531.29	Картометрический	0,1	-
175	438296.59	2208554.54	Картометрический	0,1	-
176	438309.91	2208575.70	Картометрический	0,1	-
177	438286.30	2208601.89	Картометрический	0,1	-
178	438259.34	2208578.21	Картометрический	0,1	-
179	438258.56	2208578.96	Картометрический	0,1	-
180	438255.40	2208585.74	Картометрический	0,1	-
181	438256.18	2208592.88	Картометрический	0,1	-
182	438255.42	2208595.10	Картометрический	0,1	-
183	438259.86	2208598.31	Картометрический	0,1	-
184	438273.34	2208609.83	Картометрический	0,1	-
185	438278.72	2208613.71	Картометрический	0,1	-
164	438279.12	2208614.19	Картометрический	0,1	-

## Раздел 2

### Сведения о местоположении границ объекта

#### 3. Сведения о характерных точках части (частей) границы объекта

Обозначение характерных точек границ	Координаты, м		Метод определения координат характерной точки	Средняя квадратическая погрешность положения характерной точки (M <sub>t</sub> ), м	Описание обозначения точки на местности (при наличии)
	X	Y			
1	2	3	4	5	6
-	-	-	-	-	-



### Раздел 3

#### Сведения о местоположении измененных (уточненных) границ объекта

1. Система координат -

2. Сведения о характерных точках границ объекта

Обозначение характерных точек границ	Существующие координаты, м		Измененные (уточненные) координаты, м		Метод определения координат характерной точки	Средняя квадратическая погрешность положения характерной точки (Mt), м	Описание обозначения точки на местности (при наличии)
	X	Y	X	Y			
1	2	3	4	5	6	7	8
-	-	-	-	-	-	-	

3. Сведения о характерных точках части (частей) границы объекта

Обозначение характерных точек границ	Существующие координаты, м		Измененные (уточненные) координаты, м		Метод определения координат характерной точки	Средняя квадратическая погрешность положения характерной точки (Mt), м	Описание обозначения точки на местности (при наличии)
	X	Y	X	Y			
1	2	3	4	5	6	7	8
-	-	-	-	-	-	-	

## Раздел 4

### План границ объекта



Масштаб 1:10 000

Используемые условные знаки и обозначения:

- - граница объекта
- - граница городского округа Домодедово Московской области
- - границы земельных участков по сведениям ЕГРН
- - границы территориальных зон по сведениям ЕГРН
- 15° - характеристическая точка границы объекта

Подпись \_\_\_\_\_ Дата «    »    20\_\_ г.

Место для оттиска печати (при наличии) лица, составившего описание местоположения границ объекта

## ОПИСАНИЕ МЕСТОПОЛОЖЕНИЯ ГРАНИЦ

### Коченягино

(наименование объекта, местоположение границ которого описано (далее - объект))

#### Раздел 1

#### Сведения об объекте

№ п/п	Характеристики объекта	Описание характеристик
1	2	3
1.	Местоположение объекта	Московская область, городской округ Домодедово
2.	Площадь объекта +/- величина погрешности определения площади (P +/- Дельта P)	3870336 кв. м ± 689 кв. м
3.	Иные характеристики объекта	

## Раздел 2

### Сведения о местоположении границ объекта

1. Система координат МСК-50, зона 2

2. Сведения о характерных точках границ объекта

Обозначение характерных точек границ	Координаты, м		Метод определения координат характерной точки	Средняя квадратическая погрешность положения характерной точки (Mt), м	Описание обозначения точки на местности (при наличии)
	X	Y			
1	2	3	4	5	6
1	402165.31	2202354.58	Картометрический	0,1	-
2	402122.48	2202358.59	Картометрический	0,1	-
3	402044.15	2202504.53	Картометрический	0,1	-
4	401945.08	2202675.90	Картометрический	0,1	-
5	401978.55	2202992.53	Картометрический	0,1	-
6	402070.93	2203062.15	Картометрический	0,1	-
7	402113.19	2203076.67	Картометрический	0,1	-
8	402111.90	2203081.28	Картометрический	0,1	-
9	402082.82	2203071.83	Картометрический	0,1	-
10	402081.45	2203082.12	Картометрический	0,1	-
11	402079.69	2203095.32	Картометрический	0,1	-
12	402105.20	2203109.60	Картометрический	0,1	-
13	402169.98	2203117.86	Картометрический	0,1	-
14	402569.10	2203124.31	Картометрический	0,1	-
15	402697.10	2203045.70	Картометрический	0,1	-
16	402927.99	2202903.89	Картометрический	0,1	-
17	403057.93	2202882.82	Картометрический	0,1	-
18	403058.19	2202882.82	Картометрический	0,1	-
19	403064.42	2202882.95	Картометрический	0,1	-
20	403126.55	2202882.94	Картометрический	0,1	-
21	403227.47	2202992.27	Картометрический	0,1	-
22	403488.55	2203238.24	Картометрический	0,1	-
23	403649.94	2203445.91	Картометрический	0,1	-
24	403867.82	2203738.82	Картометрический	0,1	-
25	404267.57	2203690.05	Картометрический	0,1	-
26	404278.05	2203301.88	Картометрический	0,1	-
27	404279.69	2203154.53	Картометрический	0,1	-
28	404193.60	2202679.94	Картометрический	0,1	-
29	404138.96	2202381.22	Картометрический	0,1	-
30	404115.92	2202240.54	Картометрический	0,1	-
31	404062.09	2202071.76	Картометрический	0,1	-
32	403969.51	2201851.01	Картометрический	0,1	-
33	403855.78	2201582.08	Картометрический	0,1	-
34	403693.16	2201202.44	Картометрический	0,1	-
35	403514.14	2200784.48	Картометрический	0,1	-

## Раздел 2

### Сведения о местоположении границ объекта

Обозначение характерных точек границ	Координаты, м		Метод определения координат характерной точки	Средняя квадратическая погрешность положения характерной точки (Мт), м	Описание обозначения точки на местности (при наличии)
	X	Y			
1	2	3	4	5	6
36	403135.10	2200922.74	Картометрический	0,1	-
37	403085.80	2200810.70	Картометрический	0,1	-
38	402981.61	2200846.06	Картометрический	0,1	-
39	402997.07	2200973.10	Картометрический	0,1	-
40	402580.92	2201070.19	Картометрический	0,1	-
41	402554.86	2201075.34	Картометрический	0,1	-
42	402542.86	2201071.97	Картометрический	0,1	-
43	402528.47	2201045.86	Картометрический	0,1	-
44	402504.04	2200993.31	Картометрический	0,1	-
45	402500.02	2200968.54	Картометрический	0,1	-
46	402473.91	2200983.61	Картометрический	0,1	-
47	402443.12	2200985.61	Картометрический	0,1	-
48	402389.56	2200999.67	Картометрический	0,1	-
49	402372.16	2201026.45	Картометрический	0,1	-
50	402390.23	2201067.28	Картометрический	0,1	-
51	402400.28	2201108.12	Картометрический	0,1	-
52	402383.54	2201147.61	Картометрический	0,1	-
53	402315.93	2201164.35	Картометрический	0,1	-
54	402323.29	2201235.31	Картометрический	0,1	-
55	402341.37	2201297.56	Картометрический	0,1	-
56	402340.03	2201329.70	Картометрический	0,1	-
57	402303.88	2201345.76	Картометрический	0,1	-
58	402291.16	2201388.61	Картометрический	0,1	-
59	402247.65	2201406.01	Картометрический	0,1	-
60	402261.04	2201493.03	Картометрический	0,1	-
61	402297.85	2201577.38	Картометрический	0,1	-
62	402370.82	2201565.33	Картометрический	0,1	-
63	402386.22	2201597.46	Картометрический	0,1	-
64	402498.68	2201573.37	Картометрический	0,1	-
65	402556.92	2201563.99	Картометрический	0,1	-
66	402566.29	2201605.50	Картометрический	0,1	-
67	402506.71	2201647.67	Картометрический	0,1	-
68	402529.47	2201701.22	Картометрический	0,1	-
69	402533.49	2201782.22	Картометрический	0,1	-
70	402553.57	2201867.91	Картометрический	0,1	-
71	402535.50	2201927.49	Картометрический	0,1	-
72	402406.30	2201972.34	Картометрический	0,1	-
73	402418.35	2202145.05	Картометрический	0,1	-
74	402502.70	2202125.64	Картометрический	0,1	-
75	402500.02	2202278.26	Картометрический	0,1	-

## Раздел 2

### Сведения о местоположении границ объекта

Обозначение характерных точек границ	Координаты, м		Метод определения координат характерной точки	Средняя квадратическая погрешность положения характерной точки (Mt), м	Описание обозначения точки на местности (при наличии)
	X	Y			
1	2	3	4	5	6
1	402165.31	2202354.58	Картометрический	0,1	-
76	403223.90	2202416.58	Картометрический	0,1	-
77	403122.94	2202453.41	Картометрический	0,1	-
78	403097.12	2202481.98	Картометрический	0,1	-
79	403118.54	2202679.23	Картометрический	0,1	-
80	403119.86	2202806.17	Картометрический	0,1	-
81	403015.07	2202831.51	Картометрический	0,1	-
82	403013.55	2202782.35	Картометрический	0,1	-
83	403012.76	2202674.45	Картометрический	0,1	-
84	402922.46	2202647.86	Картометрический	0,1	-
85	402921.58	2202567.18	Картометрический	0,1	-
86	402921.50	2202539.55	Картометрический	0,1	-
87	402922.83	2202516.34	Картометрический	0,1	-
88	402922.88	2202515.38	Картометрический	0,1	-
89	402923.90	2202497.61	Картометрический	0,1	-
90	402916.84	2202467.38	Картометрический	0,1	-
91	402888.82	2202386.97	Картометрический	0,1	-
92	402879.49	2202358.88	Картометрический	0,1	-
93	402843.19	2202365.75	Картометрический	0,1	-
94	402809.36	2202372.15	Картометрический	0,1	-
95	402800.49	2202373.66	Картометрический	0,1	-
96	402799.73	2202370.79	Картометрический	0,1	-
97	402774.94	2202276.37	Картометрический	0,1	-
98	402758.00	2202215.21	Картометрический	0,1	-
99	402958.43	2202178.51	Картометрический	0,1	-
100	402974.17	2202170.92	Картометрический	0,1	-
101	403041.90	2202186.66	Картометрический	0,1	-
102	403258.99	2202170.25	Картометрический	0,1	-
103	403257.98	2202288.12	Картометрический	0,1	-
104	403221.80	2202297.89	Картометрический	0,1	-
105	403222.99	2202364.63	Картометрический	0,1	-
76	403223.90	2202416.58	Картометрический	0,1	-

## Раздел 2

### Сведения о местоположении границ объекта

#### 3. Сведения о характерных точках части (частей) границы объекта

Обозначение характерных точек границ	Координаты, м		Метод определения координат характерной точки	Средняя квадратическая погрешность положения характерной точки (M <sub>t</sub> ), м	Описание обозначения точки на местности (при наличии)
	X	Y			
1	2	3	4	5	6
-	-	-	-	-	-

### Раздел 3

#### Сведения о местоположении измененных (уточненных) границ объекта

1. Система координат -

2. Сведения о характерных точках границ объекта

Обозначение характерных точек границ	Существующие координаты, м		Измененные (уточненные) координаты, м		Метод определения координат характерной точки	Средняя квадратическая погрешность положения характерной точки (Mt), м	Описание обозначения точки на местности (при наличии)
	X	Y	X	Y			
1	2	3	4	5	6	7	8
-	-	-	-	-	-	-	

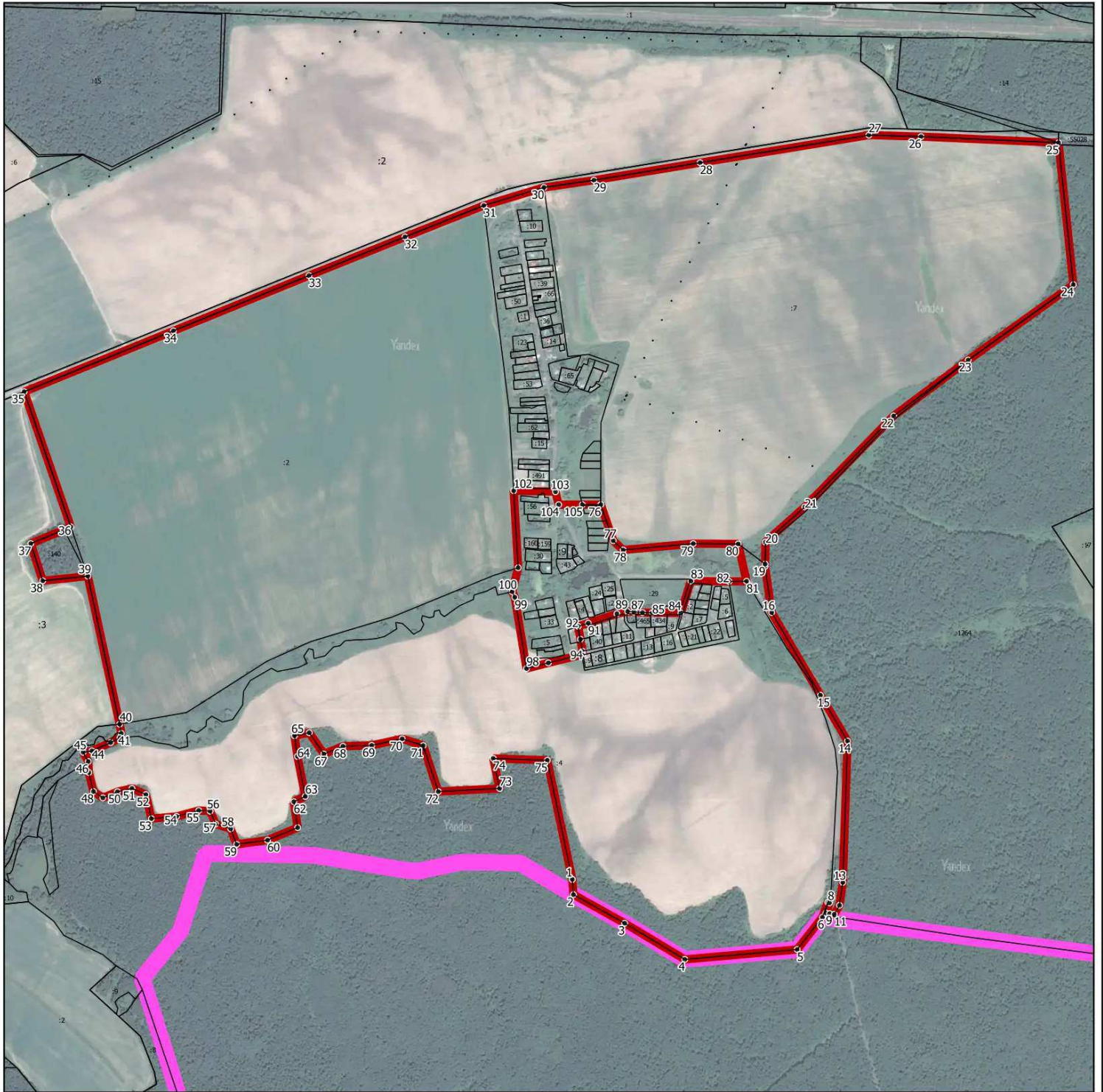
3. Сведения о характерных точках части (частей) границы объекта

Обозначение характерных точек границ	Существующие координаты, м		Измененные (уточненные) координаты, м		Метод определения координат характерной точки	Средняя квадратическая погрешность положения характерной точки (Mt), м	Описание обозначения точки на местности (при наличии)
	X	Y	X	Y			
1	2	3	4	5	6	7	8
-	-	-	-	-	-	-	






## Раздел 4

### План границ объекта



Масштаб 1:15 000

Используемые условные знаки и обозначения:

-  - границы объекта
-  - граница городского округа Домодедово Московской области
-  - границы земельных участков по сведениям ЕГРН
- 15• - характерная точка границы объекта

Подпись \_\_\_\_\_ Дата « \_\_\_\_ » \_\_\_\_\_ 20\_\_ г.

Место для оттиска печати (при наличии) лица, составившего описание местоположения границ объекта

## ОПИСАНИЕ МЕСТОПОЛОЖЕНИЯ ГРАНИЦ

Красино

(наименование объекта, местоположение границ которого описано (далее - объект))

### Раздел 1

#### Сведения об объекте

№ п/п	Характеристики объекта	Описание характеристик
1	2	3
1.	Местоположение объекта	Московская область, городской округ Домодедово
2.	Площадь объекта +/- величина погрешности определения площади (P +/- Дельта P)	315703 кв. м ± 197 кв. м
3.	Иные характеристики объекта	

**Раздел 2**

## Сведения о местоположении границ объекта

1. Система координат МСК-50, зона 2

2. Сведения о характерных точках границ объекта

Обозначение характерных точек границ	Координаты, м		Метод определения координат характерной точки	Средняя квадратическая погрешность положения характерной точки (Mt), м	Описание обозначения точки на местности (при наличии)
	X	Y			
1	2	3	4	5	6
1	436290.91	2208499.13	Картометрический	0,1	-
2	436427.19	2208560.28	Картометрический	0,1	-
3	436433.72	2208550.01	Картометрический	0,1	-
4	436457.43	2208504.90	Картометрический	0,1	-
5	436454.30	2208503.77	Картометрический	0,1	-
6	436443.81	2208499.96	Картометрический	0,1	-
7	436440.44	2208498.90	Картометрический	0,1	-
8	436436.41	2208498.19	Картометрический	0,1	-
9	436405.74	2208497.22	Картометрический	0,1	-
10	436388.60	2208489.62	Картометрический	0,1	-
11	436364.44	2208478.97	Картометрический	0,1	-
12	436344.61	2208467.90	Картометрический	0,1	-
13	436337.93	2208464.37	Картометрический	0,1	-
14	436326.43	2208456.41	Картометрический	0,1	-
15	436313.60	2208447.18	Картометрический	0,1	-
16	436290.78	2208434.82	Картометрический	0,1	-
17	436274.12	2208424.96	Картометрический	0,1	-
18	436256.98	2208415.70	Картометрический	0,1	-
19	436232.14	2208400.98	Картометрический	0,1	-
20	436206.33	2208384.17	Картометрический	0,1	-
21	436198.75	2208379.62	Картометрический	0,1	-
22	436182.07	2208369.70	Картометрический	0,1	-
23	436164.89	2208359.24	Картометрический	0,1	-
24	436151.75	2208351.03	Картометрический	0,1	-
25	436138.65	2208342.73	Картометрический	0,1	-
26	436131.35	2208338.38	Картометрический	0,1	-
27	436115.85	2208291.21	Картометрический	0,1	-
28	436122.56	2208279.25	Картометрический	0,1	-
29	436125.73	2208273.49	Картометрический	0,1	-
30	436144.59	2208241.33	Картометрический	0,1	-
31	436147.86	2208240.16	Картометрический	0,1	-
32	436158.89	2208231.74	Картометрический	0,1	-
33	436191.10	2208249.48	Картометрический	0,1	-
34	436205.38	2208229.91	Картометрический	0,1	-
35	436242.26	2208174.58	Картометрический	0,1	-

## Раздел 2

### Сведения о местоположении границ объекта

Обозначение характерных точек границ	Координаты, м		Метод определения координат характерной точки	Средняя квадратическая погрешность положения характерной точки (Мт), м	Описание обозначения точки на местности (при наличии)
	X	Y			
1	2	3	4	5	6
36	436204.62	2208146.98	Картометрический	0,1	-
37	436217.27	2208126.78	Картометрический	0,1	-
38	436159.73	2208067.26	Картометрический	0,1	-
39	436117.46	2208080.17	Картометрический	0,1	-
40	436114.30	2208081.14	Картометрический	0,1	-
41	436057.78	2208097.97	Картометрический	0,1	-
42	436040.27	2208107.66	Картометрический	0,1	-
43	436029.93	2208113.58	Картометрический	0,1	-
44	435973.92	2208162.51	Картометрический	0,1	-
45	435913.13	2208205.97	Картометрический	0,1	-
46	435895.20	2208205.64	Картометрический	0,1	-
47	435851.60	2208173.48	Картометрический	0,1	-
48	435779.77	2208107.98	Картометрический	0,1	-
49	435699.88	2208033.29	Картометрический	0,1	-
50	435699.23	2208034.15	Картометрический	0,1	-
51	435500.18	2207827.63	Картометрический	0,1	-
52	435465.57	2207811.53	Картометрический	0,1	-
53	435450.90	2207808.56	Картометрический	0,1	-
54	435419.01	2207827.15	Картометрический	0,1	-
55	435417.12	2207829.43	Картометрический	0,1	-
56	435429.99	2207867.58	Картометрический	0,1	-
57	435432.65	2207870.50	Картометрический	0,1	-
58	435434.48	2207876.45	Картометрический	0,1	-
59	435450.47	2207928.35	Картометрический	0,1	-
60	435502.93	2207990.80	Картометрический	0,1	-
61	435528.53	2208021.27	Картометрический	0,1	-
62	435554.38	2208052.05	Картометрический	0,1	-
63	435569.55	2208070.10	Картометрический	0,1	-
64	435636.62	2208166.21	Картометрический	0,1	-
65	435644.54	2208220.66	Картометрический	0,1	-
66	435685.51	2208219.75	Картометрический	0,1	-
67	435698.84	2208223.52	Картометрический	0,1	-
68	435824.46	2208353.13	Картометрический	0,1	-
69	435831.05	2208359.93	Картометрический	0,1	-
70	435726.64	2208444.22	Картометрический	0,1	-
71	435726.54	2208444.22	Картометрический	0,1	-
72	435696.79	2208467.81	Картометрический	0,1	-
73	435643.96	2208453.41	Картометрический	0,1	-
74	435579.13	2208553.69	Картометрический	0,1	-
75	435573.29	2208555.77	Картометрический	0,1	-

## Раздел 2

### Сведения о местоположении границ объекта

Обозначение характерных точек границ	Координаты, м		Метод определения координат характерной точки	Средняя квадратическая погрешность положения характерной точки (Мт), м	Описание обозначения точки на местности (при наличии)
	X	Y			
1	2	3	4	5	6
76	435491.47	2208650.88	Картометрический	0,1	-
77	435488.81	2208656.12	Картометрический	0,1	-
78	435483.59	2208660.04	Картометрический	0,1	-
79	435482.54	2208661.26	Картометрический	0,1	-
80	435482.26	2208661.05	Картометрический	0,1	-
81	435478.02	2208664.18	Картометрический	0,1	-
82	435470.32	2208671.69	Картометрический	0,1	-
83	435432.08	2208702.52	Картометрический	0,1	-
84	435416.61	2208714.24	Картометрический	0,1	-
85	435395.71	2208730.08	Картометрический	0,1	-
86	435436.74	2208760.52	Картометрический	0,1	-
87	435448.79	2208753.27	Картометрический	0,1	-
88	435465.59	2208743.17	Картометрический	0,1	-
89	435526.66	2208711.16	Картометрический	0,1	-
90	435545.21	2208702.05	Картометрический	0,1	-
91	435549.19	2208698.74	Картометрический	0,1	-
92	435564.40	2208702.79	Картометрический	0,1	-
93	435568.07	2208708.00	Картометрический	0,1	-
94	435557.87	2208727.37	Картометрический	0,1	-
95	435546.47	2208741.97	Картометрический	0,1	-
96	435535.12	2208755.90	Картометрический	0,1	-
97	435534.51	2208755.52	Картометрический	0,1	-
98	435522.85	2208768.78	Картометрический	0,1	-
99	435444.80	2208855.32	Картометрический	0,1	-
100	435398.87	2208899.97	Картометрический	0,1	-
101	435407.15	2208917.60	Картометрический	0,1	-
102	435520.78	2208949.61	Картометрический	0,1	-
103	435628.61	2208910.40	Картометрический	0,1	-
104	435729.24	2208801.22	Картометрический	0,1	-
105	435784.58	2208633.09	Картометрический	0,1	-
106	435911.41	2208434.37	Картометрический	0,1	-
107	435960.24	2208421.82	Картометрический	0,1	-
108	435961.11	2208420.57	Картометрический	0,1	-
109	435963.84	2208421.26	Картометрический	0,1	-
110	436107.78	2208391.16	Картометрический	0,1	-
111	436174.67	2208429.50	Картометрический	0,1	-
112	436237.06	2208473.30	Картометрический	0,1	-
1	436290.91	2208499.13	Картометрический	0,1	-

## Раздел 2

### Сведения о местоположении границ объекта

#### 3. Сведения о характерных точках части (частей) границы объекта

Обозначение характерных точек границ	Координаты, м		Метод определения координат характерной точки	Средняя квадратическая погрешность положения характерной точки (M <sub>t</sub> ), м	Описание обозначения точки на местности (при наличии)
	X	Y			
1	2	3	4	5	6
-	-	-	-	-	-

### Раздел 3

#### Сведения о местоположении измененных (уточненных) границ объекта

1. Система координат -

2. Сведения о характерных точках границ объекта

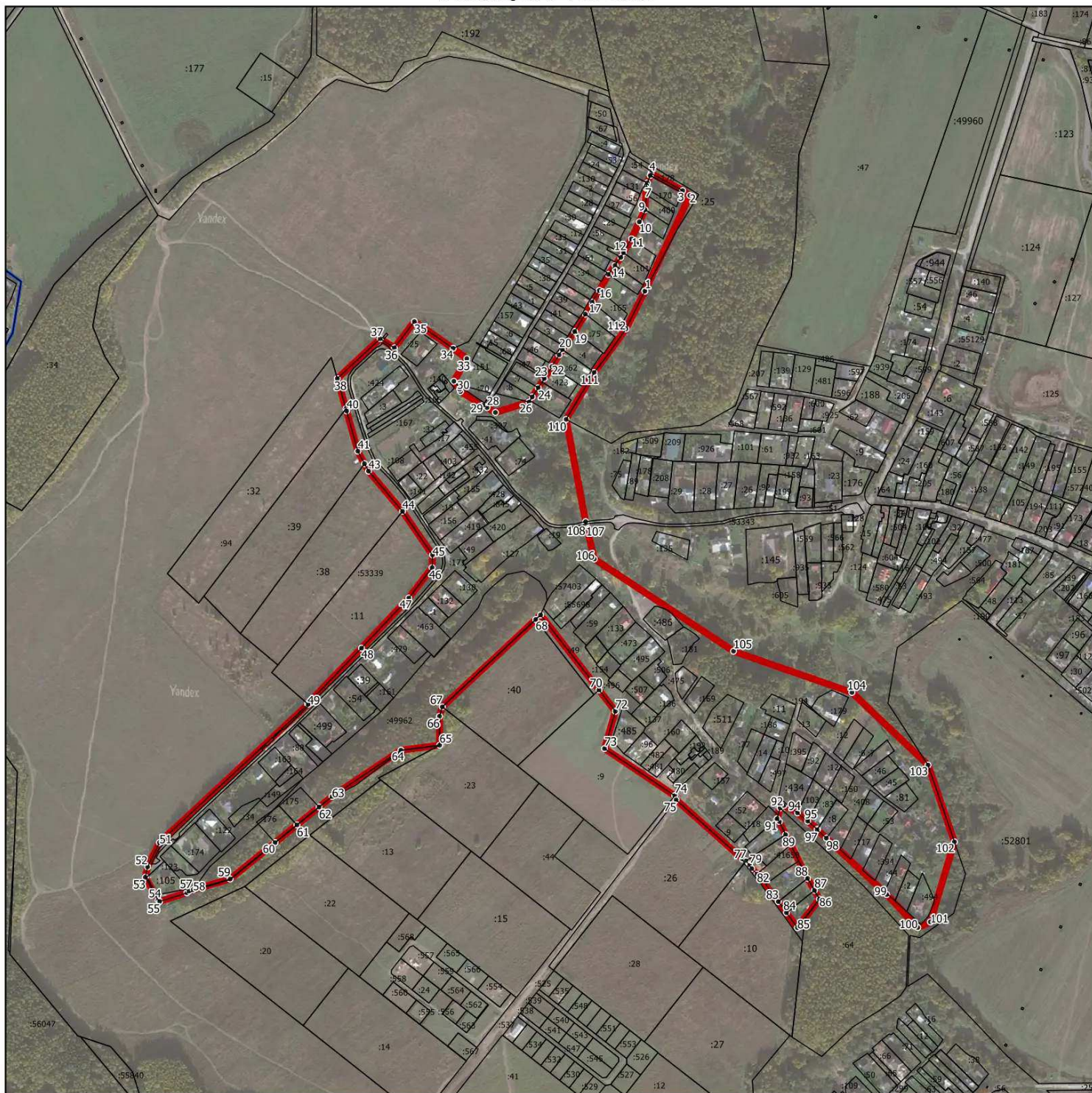
Обозначение характерных точек границ	Существующие координаты, м		Измененные (уточненные) координаты, м		Метод определения координат характерной точки	Средняя квадратическая погрешность положения характерной точки (Mt), м	Описание обозначения точки на местности (при наличии)
	X	Y	X	Y			
1	2	3	4	5	6	7	8
-	-	-	-	-	-	-	

3. Сведения о характерных точках части (частей) границы объекта

Обозначение характерных точек границ	Существующие координаты, м		Измененные (уточненные) координаты, м		Метод определения координат характерной точки	Средняя квадратическая погрешность положения характерной точки (Mt), м	Описание обозначения точки на местности (при наличии)
	X	Y	X	Y			
1	2	3	4	5	6	7	8
-	-	-	-	-	-	-	




## Раздел 4

### План границ объекта



Масштаб 1:7 500

Используемые условные знаки и обозначения:

-  - граница объекта
-  - границы земельных участков по сведениям ЕГРН
-  - границы территориальных зон по сведениям ЕГРН
- 15• - характерная точка границы объекта

Подпись \_\_\_\_\_ Дата « \_\_\_\_ » \_\_\_\_\_ 20\_\_ г.

Место для оттиска печати (при наличии) лица, составившего описание местоположения границ объекта



# ОПИСАНИЕ МЕСТОПОЛОЖЕНИЯ ГРАНИЦ

Красное

(наименование объекта, местоположение границ которого описано (далее - объект))

## Раздел 1

### Сведения об объекте

№ п/п	Характеристики объекта	Описание характеристик
1	2	3
1.	Местоположение объекта	Московская область, городской округ Домодедово
2.	Площадь объекта +/- величина погрешности определения площади (Р +/- Дельта Р)	370199 кв. м ± 213 кв. м
3.	Иные характеристики объекта	

**Раздел 2**

## Сведения о местоположении границ объекта

1. Система координат МСК-50, зона 2

2. Сведения о характерных точках границ объекта

Обозначение характерных точек границ	Координаты, м		Метод определения координат характерной точки	Средняя квадратическая погрешность положения характерной точки (Mt), м	Описание обозначения точки на местности (при наличии)
	X	Y			
1	2	3	4	5	6
1	420307.95	2206050.13	Картометрический	0,1	-
2	420294.13	2206097.55	Картометрический	0,1	-
3	420377.42	2206147.09	Картометрический	0,1	-
4	420451.26	2206113.85	Картометрический	0,1	-
5	420524.54	2206080.86	Картометрический	0,1	-
6	420572.79	2206059.14	Картометрический	0,1	-
7	420585.58	2206038.35	Картометрический	0,1	-
8	420721.26	2205978.07	Картометрический	0,1	-
9	420764.00	2205976.57	Картометрический	0,1	-
10	420765.29	2205975.86	Картометрический	0,1	-
11	420771.81	2205972.27	Картометрический	0,1	-
12	420810.59	2205950.96	Картометрический	0,1	-
13	420810.66	2205950.93	Картометрический	0,1	-
14	420819.09	2205946.30	Картометрический	0,1	-
15	420833.41	2205938.44	Картометрический	0,1	-
16	420833.86	2205938.20	Картометрический	0,1	-
17	420844.84	2205918.13	Картометрический	0,1	-
18	420844.94	2205917.93	Картометрический	0,1	-
19	420861.30	2205888.03	Картометрический	0,1	-
20	420867.86	2205876.05	Картометрический	0,1	-
21	420862.83	2205862.80	Картометрический	0,1	-
22	420854.43	2205840.68	Картометрический	0,1	-
23	420846.02	2205818.56	Картометрический	0,1	-
24	420837.55	2205796.25	Картометрический	0,1	-
25	420835.79	2205791.62	Картометрический	0,1	-
26	420831.92	2205773.32	Картометрический	0,1	-
27	420827.04	2205750.25	Картометрический	0,1	-
28	420820.72	2205720.37	Картометрический	0,1	-
29	420814.80	2205692.36	Картометрический	0,1	-
30	420781.11	2205663.20	Картометрический	0,1	-
31	420763.96	2205670.76	Картометрический	0,1	-
32	420727.92	2205681.79	Картометрический	0,1	-
33	420723.40	2205683.00	Картометрический	0,1	-
34	420687.44	2205684.53	Картометрический	0,1	-
35	420663.72	2205690.66	Картометрический	0,1	-

## Раздел 2

### Сведения о местоположении границ объекта

Обозначение характерных точек границ	Координаты, м		Метод определения координат характерной точки	Средняя квадратическая погрешность положения характерной точки (Мт), м	Описание обозначения точки на местности (при наличии)
	X	Y			
1	2	3	4	5	6
36	420639.54	2205708.54	Картометрический	0,1	-
37	420598.55	2205698.09	Картометрический	0,1	-
38	420556.02	2205661.72	Картометрический	0,1	-
39	420516.22	2205627.72	Картометрический	0,1	-
40	420415.99	2205608.48	Картометрический	0,1	-
41	420418.00	2205593.90	Картометрический	0,1	-
42	420418.43	2205590.83	Картометрический	0,1	-
43	420410.19	2205584.64	Картометрический	0,1	-
44	420416.76	2205548.22	Картометрический	0,1	-
45	420415.26	2205548.16	Картометрический	0,1	-
46	420393.44	2205604.17	Картометрический	0,1	-
47	420393.30	2205604.24	Картометрический	0,1	-
48	420367.58	2205601.90	Картометрический	0,1	-
49	420306.75	2205596.37	Картометрический	0,1	-
50	420303.63	2205596.09	Картометрический	0,1	-
51	420255.59	2205591.72	Картометрический	0,1	-
52	420232.93	2205589.66	Картометрический	0,1	-
53	420207.35	2205591.07	Картометрический	0,1	-
54	420209.16	2205602.98	Картометрический	0,1	-
55	420118.51	2205607.71	Картометрический	0,1	-
56	420116.81	2205620.31	Картометрический	0,1	-
57	420012.12	2205605.59	Картометрический	0,1	-
58	420003.06	2205660.86	Картометрический	0,1	-
59	420108.84	2205676.61	Картометрический	0,1	-
60	420111.21	2205659.85	Картометрический	0,1	-
61	420134.21	2205663.23	Картометрический	0,1	-
62	420131.71	2205680.63	Картометрический	0,1	-
63	420163.40	2205686.90	Картометрический	0,1	-
64	420211.78	2205747.29	Картометрический	0,1	-
65	420230.50	2205743.43	Картометрический	0,1	-
66	420277.21	2205733.81	Картометрический	0,1	-
67	420391.20	2205710.36	Картометрический	0,1	-
68	420393.93	2205822.47	Картометрический	0,1	-
69	420393.13	2205822.40	Картометрический	0,1	-
70	420392.70	2205797.39	Картометрический	0,1	-
71	420392.16	2205766.03	Картометрический	0,1	-
72	420391.19	2205722.60	Картометрический	0,1	-
73	420343.73	2205732.41	Картометрический	0,1	-
74	420343.66	2205732.93	Картометрический	0,1	-
75	420341.55	2205746.64	Картометрический	0,1	-

## Раздел 2

### Сведения о местоположении границ объекта

Обозначение характерных точек границ	Координаты, м		Метод определения координат характерной точки	Средняя квадратическая погрешность положения характерной точки (Mт), м	Описание обозначения точки на местности (при наличии)
	X	Y			
1	2	3	4	5	6
76	420340.86	2205751.16	Картометрический	0,1	-
77	420339.67	2205758.89	Картометрический	0,1	-
78	420338.22	2205768.28	Картометрический	0,1	-
79	420336.91	2205776.76	Картометрический	0,1	-
80	420335.60	2205785.24	Картометрический	0,1	-
81	420334.23	2205794.14	Картометрический	0,1	-
82	420332.86	2205803.05	Картометрический	0,1	-
83	420331.56	2205811.52	Картометрический	0,1	-
84	420330.26	2205820.00	Картометрический	0,1	-
85	420328.82	2205829.39	Картометрический	0,1	-
86	420327.17	2205840.17	Картометрический	0,1	-
87	420326.95	2205841.65	Картометрический	0,1	-
88	420325.90	2205848.46	Картометрический	0,1	-
89	420318.31	2205902.05	Картометрический	0,1	-
90	420318.89	2205902.50	Картометрический	0,1	-
91	420352.74	2205918.04	Картометрический	0,1	-
92	420356.38	2205919.72	Картометрический	0,1	-
93	420377.73	2205929.52	Картометрический	0,1	-
94	420354.20	2205970.19	Картометрический	0,1	-
95	420331.75	2205958.52	Картометрический	0,1	-
96	420348.27	2205926.66	Картометрический	0,1	-
97	420316.77	2205912.07	Картометрический	0,1	-
98	420308.80	2205962.31	Картометрический	0,1	-
99	420325.75	2205970.09	Картометрический	0,1	-
100	420326.90	2205970.68	Картометрический	0,1	-
101	420313.42	2205997.24	Картометрический	0,1	-
102	420332.25	2206008.13	Картометрический	0,1	-
1	420307.95	2206050.13	Картометрический	0,1	-
103	419811.56	2205661.37	Картометрический	0,1	-
104	419810.57	2205729.55	Картометрический	0,1	-
105	419810.33	2205746.08	Картометрический	0,1	-
106	419816.15	2205763.05	Картометрический	0,1	-
107	419824.47	2205787.32	Картометрический	0,1	-
108	419834.89	2205817.70	Картометрический	0,1	-
109	419857.48	2205820.84	Картометрический	0,1	-
110	419861.84	2205792.51	Картометрический	0,1	-
111	419865.32	2205769.88	Картометрический	0,1	-
112	419870.23	2205737.97	Картометрический	0,1	-
113	419875.41	2205704.37	Картометрический	0,1	-
114	419880.42	2205671.83	Картометрический	0,1	-

## Раздел 2

### Сведения о местоположении границ объекта

Обозначение характерных точек границ	Координаты, м		Метод определения координат характерной точки	Средняя квадратическая погрешность положения характерной точки (Мт), м	Описание обозначения точки на местности (при наличии)
	X	Y			
1	2	3	4	5	6
115	419884.37	2205646.18	Картометрический	0,1	-
116	419918.29	2205651.38	Картометрический	0,1	-
117	419920.26	2205638.72	Картометрический	0,1	-
118	419919.00	2205637.01	Картометрический	0,1	-
119	419886.55	2205632.04	Картометрический	0,1	-
120	419887.46	2205626.15	Картометрический	0,1	-
121	419927.33	2205632.18	Картометрический	0,1	-
122	419922.53	2205664.04	Картометрический	0,1	-
123	419896.88	2205660.15	Картометрический	0,1	-
124	419891.56	2205694.75	Картометрический	0,1	-
125	419886.25	2205729.34	Картометрический	0,1	-
126	419881.69	2205758.99	Картометрический	0,1	-
127	419877.13	2205788.65	Картометрический	0,1	-
128	419872.57	2205818.30	Картометрический	0,1	-
129	419868.01	2205847.95	Картометрический	0,1	-
130	419863.45	2205877.60	Картометрический	0,1	-
131	419858.89	2205907.25	Картометрический	0,1	-
132	419854.34	2205936.90	Картометрический	0,1	-
133	419849.78	2205966.56	Картометрический	0,1	-
134	419899.21	2205974.05	Картометрический	0,1	-
135	419948.65	2205981.54	Картометрический	0,1	-
136	419953.21	2205951.89	Картометрический	0,1	-
137	419957.77	2205922.24	Картометрический	0,1	-
138	419962.32	2205892.59	Картометрический	0,1	-
139	419966.88	2205862.94	Картометрический	0,1	-
140	419971.44	2205833.29	Картометрический	0,1	-
141	419976.00	2205803.63	Картометрический	0,1	-
142	419980.56	2205773.98	Картометрический	0,1	-
143	419985.12	2205744.33	Картометрический	0,1	-
144	419990.43	2205709.74	Картометрический	0,1	-
145	419995.75	2205675.14	Картометрический	0,1	-
146	419997.93	2205655.36	Картометрический	0,1	-
147	419999.52	2205646.48	Картометрический	0,1	-
148	420009.21	2205592.40	Картометрический	0,1	-
149	419957.08	2205597.70	Картометрический	0,1	-
150	419894.11	2205583.06	Картометрический	0,1	-
151	419890.66	2205605.41	Картометрический	0,1	-
152	419853.26	2205606.26	Картометрический	0,1	-
153	419835.06	2205665.53	Картометрический	0,1	-
103	419811.56	2205661.37	Картометрический	0,1	-

## Раздел 2

### Сведения о местоположении границ объекта

Обозначение характерных точек границ	Координаты, м		Метод определения координат характерной точки	Средняя квадратическая погрешность положения характерной точки (Мт), м	Описание обозначения точки на местности (при наличии)
	X	Y			
1	2	3	4	5	6
154	420108.98	2205692.15	Картометрический	0,1	-
155	420059.53	2205684.78	Картометрический	0,1	-
156	420010.08	2205677.36	Картометрический	0,1	-
157	420004.00	2205716.90	Картометрический	0,1	-
158	419997.93	2205756.43	Картометрический	0,1	-
159	419991.85	2205795.97	Картометрический	0,1	-
160	419985.77	2205835.51	Картометрический	0,1	-
161	419979.69	2205875.04	Картометрический	0,1	-
162	419974.12	2205911.32	Картометрический	0,1	-
163	419968.54	2205947.59	Картометрический	0,1	-
164	419962.98	2205983.76	Картометрический	0,1	-
165	420012.42	2205991.18	Картометрический	0,1	-
166	420061.87	2205998.60	Картометрический	0,1	-
167	420067.43	2205962.42	Картометрический	0,1	-
168	420073.01	2205926.15	Картометрический	0,1	-
169	420078.59	2205889.88	Картометрический	0,1	-
170	420084.67	2205850.29	Картометрический	0,1	-
171	420090.75	2205810.76	Картометрический	0,1	-
172	420096.83	2205771.22	Картометрический	0,1	-
173	420102.90	2205731.68	Картометрический	0,1	-
154	420108.98	2205692.15	Картометрический	0,1	-
174	420328.26	2205739.91	Картометрический	0,1	-
175	420323.39	2205736.66	Картометрический	0,1	-
176	420287.81	2205744.03	Картометрический	0,1	-
177	420224.08	2205757.21	Картометрический	0,1	-
178	420220.57	2205780.06	Картометрический	0,1	-
179	420216.01	2205809.71	Картометрический	0,1	-
180	420211.46	2205839.36	Картометрический	0,1	-
181	420206.90	2205869.01	Картометрический	0,1	-
182	420202.34	2205898.66	Картометрический	0,1	-
183	420197.78	2205928.32	Картометрический	0,1	-
184	420193.22	2205957.97	Картометрический	0,1	-
185	420188.66	2205987.62	Картометрический	0,1	-
186	420184.10	2206017.27	Картометрический	0,1	-
187	420185.62	2206017.50	Картометрический	0,1	-
188	420188.57	2206017.94	Картометрический	0,1	-
189	420199.35	2206019.58	Картометрический	0,1	-
190	420208.74	2206021.00	Картометрический	0,1	-
191	420218.13	2206022.43	Картометрический	0,1	-
192	420233.54	2206024.77	Картометрический	0,1	-

## Раздел 2

### Сведения о местоположении границ объекта

Обозначение характерных точек границ	Координаты, м		Метод определения координат характерной точки	Средняя квадратическая погрешность положения характерной точки (Мт), м	Описание обозначения точки на местности (при наличии)
	X	Y			
1	2	3	4	5	6
193	420233.16	2206028.19	Картометрический	0,1	-
194	420244.04	2206029.87	Картометрический	0,1	-
195	420261.66	2206032.54	Картометрический	0,1	-
196	420270.63	2206032.94	Картометрический	0,1	-
197	420276.53	2206031.58	Картометрический	0,1	-
198	420284.27	2206027.13	Картометрический	0,1	-
199	420290.16	2206020.36	Картометрический	0,1	-
200	420296.75	2206006.84	Картометрический	0,1	-
201	420299.45	2205998.24	Картометрический	0,1	-
202	420299.39	2205989.28	Картометрический	0,1	-
203	420296.75	2205980.63	Картометрический	0,1	-
204	420292.09	2205972.96	Картометрический	0,1	-
205	420292.99	2205967.09	Картометрический	0,1	-
206	420296.65	2205943.31	Картометрический	0,1	-
207	420300.45	2205918.58	Картометрический	0,1	-
208	420301.43	2205912.16	Картометрический	0,1	-
209	420305.25	2205887.32	Картометрический	0,1	-
210	420305.77	2205884.00	Картометрический	0,1	-
211	420309.07	2205862.48	Картометрический	0,1	-
212	420310.06	2205856.06	Картометрический	0,1	-
213	420310.33	2205854.35	Картометрический	0,1	-
214	420313.87	2205831.22	Картометрический	0,1	-
215	420314.88	2205824.70	Картометрический	0,1	-
216	420317.69	2205806.38	Картометрический	0,1	-
217	420318.68	2205799.96	Картометрический	0,1	-
218	420319.44	2205795.05	Картометрический	0,1	-
219	420322.62	2205775.14	Картометрический	0,1	-
220	420326.55	2205750.56	Картометрический	0,1	-
174	420328.26	2205739.91	Картометрический	0,1	-
221	420076.22	2206000.70	Картометрический	0,1	-
222	420077.47	2206000.88	Картометрический	0,1	-
223	420088.25	2206002.51	Картометрический	0,1	-
224	420097.64	2206003.93	Картометрический	0,1	-
225	420106.13	2206005.21	Картометрический	0,1	-
226	420114.61	2206006.50	Картометрический	0,1	-
227	420123.51	2206007.84	Картометрический	0,1	-
228	420125.66	2206008.17	Картометрический	0,1	-
229	420132.42	2206009.19	Картометрический	0,1	-
230	420140.89	2206010.47	Картометрический	0,1	-
231	420149.38	2206011.75	Картометрический	0,1	-

## Раздел 2

### Сведения о местоположении границ объекта

Обозначение характерных точек границ	Координаты, м		Метод определения координат характерной точки	Средняя квадратическая погрешность положения характерной точки (Мт), м	Описание обозначения точки на местности (при наличии)
	X	Y			
1	2	3	4	5	6
232	420158.77	2206013.17	Картометрический	0,1	-
233	420169.81	2206014.84	Картометрический	0,1	-
234	420172.96	2205994.33	Картометрический	0,1	-
235	420175.89	2205975.30	Картометрический	0,1	-
236	420176.56	2205970.93	Картометрический	0,1	-
237	420177.98	2205961.63	Картометрический	0,1	-
238	420181.58	2205938.23	Картометрический	0,1	-
239	420181.96	2205935.76	Картометрический	0,1	-
240	420185.18	2205914.82	Картометрический	0,1	-
241	420186.60	2205905.54	Картометрический	0,1	-
242	420188.04	2205896.23	Картометрический	0,1	-
243	420190.20	2205882.13	Картометрический	0,1	-
244	420193.80	2205858.72	Картометрический	0,1	-
245	420194.12	2205856.69	Картометрический	0,1	-
246	420195.23	2205849.43	Картометрический	0,1	-
247	420198.83	2205826.03	Картометрический	0,1	-
248	420200.20	2205817.16	Картометрический	0,1	-
249	420202.43	2205802.63	Картометрический	0,1	-
250	420203.86	2205793.33	Картометрический	0,1	-
251	420206.28	2205777.62	Картометрический	0,1	-
252	420207.46	2205769.92	Картометрический	0,1	-
253	420208.05	2205766.03	Картометрический	0,1	-
254	420208.16	2205765.36	Картометрический	0,1	-
255	420167.96	2205715.39	Картометрический	0,1	-
256	420154.55	2205698.71	Картометрический	0,1	-
257	420123.10	2205694.07	Картометрический	0,1	-
258	420118.13	2205728.10	Картометрический	0,1	-
259	420117.73	2205730.71	Картометрический	0,1	-
260	420113.92	2205755.54	Картометрический	0,1	-
261	420112.69	2205763.49	Картометрический	0,1	-
262	420110.10	2205780.38	Картометрический	0,1	-
263	420109.11	2205786.81	Картометрический	0,1	-
264	420106.61	2205803.02	Картометрический	0,1	-
265	420105.29	2205811.65	Картометрический	0,1	-
266	420101.47	2205836.48	Картометрический	0,1	-
267	420100.53	2205842.56	Картометрический	0,1	-
268	420100.48	2205842.91	Картометрический	0,1	-
269	420096.66	2205867.75	Картометрический	0,1	-
270	420094.45	2205882.09	Картометрический	0,1	-
271	420092.84	2205892.58	Картометрический	0,1	-



## Раздел 2

### Сведения о местоположении границ объекта

Обозначение характерных точек границ	Координаты, м		Метод определения координат характерной точки	Средняя квадратическая погрешность положения характерной точки (Mt), м	Описание обозначения точки на местности (при наличии)
	X	Y			
1	2	3	4	5	6
272	420091.85	2205899.01	Картометрический	0,1	-
273	420088.37	2205921.63	Картометрический	0,1	-
274	420088.03	2205923.85	Картометрический	0,1	-
275	420084.22	2205948.69	Картометрический	0,1	-
276	420083.23	2205955.12	Картометрический	0,1	-
277	420082.30	2205961.17	Картометрический	0,1	-
278	420079.42	2205979.95	Картометрический	0,1	-
221	420076.22	2206000.70	Картометрический	0,1	-
279	420130.82	2205665.75	Картометрический	0,1	-
280	420113.77	2205663.23	Картометрический	0,1	-
281	420111.48	2205679.36	Картометрический	0,1	-
282	420128.51	2205681.82	Картометрический	0,1	-
279	420130.82	2205665.75	Картометрический	0,1	-

### 3. Сведения о характерных точках части (частей) границы объекта

Обозначение характерных точек границ	Координаты, м		Метод определения координат характерной точки	Средняя квадратическая погрешность положения характерной точки (Mt), м	Описание обозначения точки на местности (при наличии)
	X	Y			
1	2	3	4	5	6
-	-	-	-	-	-

### Раздел 3

#### Сведения о местоположении измененных (уточненных) границ объекта

1. Система координат -

2. Сведения о характерных точках границ объекта

Обозначение характерных точек границ	Существующие координаты, м		Измененные (уточненные) координаты, м		Метод определения координат характерной точки	Средняя квадратическая погрешность положения характерной точки (Mt), м	Описание обозначения точки на местности (при наличии)
	X	Y	X	Y			
1	2	3	4	5	6	7	8
-	-	-	-	-	-	-	

3. Сведения о характерных точках части (частей) границы объекта

Обозначение характерных точек границ	Существующие координаты, м		Измененные (уточненные) координаты, м		Метод определения координат характерной точки	Средняя квадратическая погрешность положения характерной точки (Mt), м	Описание обозначения точки на местности (при наличии)
	X	Y	X	Y			
1	2	3	4	5	6	7	8
-	-	-	-	-	-	-	

## Раздел 4

### План границ объекта



Масштаб 1:7 500

Используемые условные знаки и обозначения:

- - граница объекта
- - границы земельных участков по сведениям ЕГРН
- - границы территориальных зон по сведениям ЕГРН
- 15• - характерная точка границы объекта

Подпись \_\_\_\_\_ Дата «    »    20\_\_ г.

Место для оттиска печати (при наличии) лица, составившего описание местоположения границ объекта

## ОПИСАНИЕ МЕСТОПОЛОЖЕНИЯ ГРАНИЦ

### Красный путь

(наименование объекта, местоположение границ которого описано (далее - объект))

#### Раздел 1

#### Сведения об объекте

№ п/п	Характеристики объекта	Описание характеристик
1	2	3
1.	Местоположение объекта	Московская область, городской округ Домодедово
2.	Площадь объекта +/- величина погрешности определения площади (P +/- Дельта P)	3682797 кв. м ± 672 кв. м
3.	Иные характеристики объекта	

## Раздел 2

### Сведения о местоположении границ объекта

1. Система координат МСК-50, зона 2

2. Сведения о характерных точках границ объекта

Обозначение характерных точек границ	Координаты, м		Метод определения координат характерной точки	Средняя квадратическая погрешность положения характерной точки (Mt), м	Описание обозначения точки на местности (при наличии)
	X	Y			
1	2	3	4	5	6
1	421865.88	2215197.78	Картометрический	0,1	-
2	421901.99	2215193.63	Картометрический	0,1	-
3	421915.43	2215192.52	Картометрический	0,1	-
4	421915.47	2215192.99	Картометрический	0,1	-
5	421961.42	2215191.27	Картометрический	0,1	-
6	421968.34	2215191.01	Картометрический	0,1	-
7	421958.02	2215167.71	Картометрический	0,1	-
8	421945.26	2215138.93	Картометрический	0,1	-
9	421941.00	2215139.15	Картометрический	0,1	-
10	421911.16	2215140.68	Картометрический	0,1	-
11	421910.51	2215132.78	Картометрический	0,1	-
12	421942.12	2215130.95	Картометрический	0,1	-
13	421952.97	2215127.85	Картометрический	0,1	-
14	421969.92	2215129.07	Картометрический	0,1	-
15	421982.89	2215130.01	Картометрический	0,1	-
16	421999.31	2215131.73	Картометрический	0,1	-
17	422016.11	2215132.43	Картометрический	0,1	-
18	422032.71	2215133.65	Картометрический	0,1	-
19	422049.34	2215134.86	Картометрический	0,1	-
20	422065.97	2215136.07	Картометрический	0,1	-
21	422082.59	2215137.29	Картометрический	0,1	-
22	422099.21	2215138.50	Картометрический	0,1	-
23	422115.83	2215139.72	Картометрический	0,1	-
24	422132.46	2215140.94	Картометрический	0,1	-
25	422149.09	2215142.16	Картометрический	0,1	-
26	422165.71	2215143.39	Картометрический	0,1	-
27	422182.34	2215144.61	Картометрический	0,1	-
28	422210.29	2215146.66	Картометрический	0,1	-
29	422233.50	2215148.37	Картометрический	0,1	-
30	422236.49	2215148.59	Картометрический	0,1	-
31	422248.78	2215149.48	Картометрический	0,1	-
32	422248.46	2215101.33	Картометрический	0,1	-
33	422235.77	2215055.26	Картометрический	0,1	-
34	422232.52	2215045.69	Картометрический	0,1	-
35	422218.28	2214999.51	Картометрический	0,1	-

## Раздел 2

### Сведения о местоположении границ объекта

Обозначение характерных точек границ	Координаты, м		Метод определения координат характерной точки	Средняя квадратическая погрешность положения характерной точки (Мт), м	Описание обозначения точки на местности (при наличии)
	X	Y			
1	2	3	4	5	6
36	422206.30	2214964.75	Картометрический	0,1	-
37	422441.82	2214950.00	Картометрический	0,1	-
38	422445.52	2215007.72	Картометрический	0,1	-
39	422667.89	2214996.90	Картометрический	0,1	-
40	422659.73	2215082.29	Картометрический	0,1	-
41	422659.72	2215099.35	Картометрический	0,1	-
42	422668.38	2215100.30	Картометрический	0,1	-
43	422765.59	2215115.42	Картометрический	0,1	-
44	422862.67	2215130.82	Картометрический	0,1	-
45	422897.24	2215136.31	Картометрический	0,1	-
46	422906.75	2215015.96	Картометрический	0,1	-
47	422980.13	2215021.33	Картометрический	0,1	-
48	422980.23	2215019.92	Картометрический	0,1	-
49	422984.45	2215020.17	Картометрический	0,1	-
50	422985.70	2214996.30	Картометрический	0,1	-
51	422986.20	2214996.30	Картометрический	0,1	-
52	422986.40	2214990.70	Картометрический	0,1	-
53	422987.70	2214970.80	Картометрический	0,1	-
54	422988.40	2214958.80	Картометрический	0,1	-
55	422988.40	2214956.80	Картометрический	0,1	-
56	422986.51	2214930.55	Картометрический	0,1	-
57	422987.42	2214924.48	Картометрический	0,1	-
58	423041.20	2214938.29	Картометрический	0,1	-
59	423085.90	2214897.64	Картометрический	0,1	-
60	423089.52	2214795.11	Картометрический	0,1	-
61	423253.10	2214787.14	Картометрический	0,1	-
62	423250.31	2214726.92	Картометрический	0,1	-
63	423152.71	2214560.53	Картометрический	0,1	-
64	423168.86	2214454.90	Картометрический	0,1	-
65	423322.94	2214440.08	Картометрический	0,1	-
66	423330.54	2214319.64	Картометрический	0,1	-
67	423184.95	2214251.89	Картометрический	0,1	-
68	423138.07	2214145.92	Картометрический	0,1	-
69	422905.55	2214071.49	Картометрический	0,1	-
70	422837.44	2214050.63	Картометрический	0,1	-
71	422831.26	2214048.87	Картометрический	0,1	-
72	422764.23	2214028.07	Картометрический	0,1	-
73	422751.62	2214024.67	Картометрический	0,1	-
74	422695.32	2214007.54	Картометрический	0,1	-
75	422691.14	2214006.09	Картометрический	0,1	-

## Раздел 2

### Сведения о местоположении границ объекта

Обозначение характерных точек границ	Координаты, м		Метод определения координат характерной точки	Средняя квадратическая погрешность положения характерной точки (Mт), м	Описание обозначения точки на местности (при наличии)
	X	Y			
1	2	3	4	5	6
76	422639.91	2213991.91	Картометрический	0,1	-
77	422631.02	2213989.62	Картометрический	0,1	-
78	422627.50	2214003.32	Картометрический	0,1	-
79	422625.34	2214013.74	Картометрический	0,1	-
80	422607.50	2214008.53	Картометрический	0,1	-
81	422607.61	2214008.09	Картометрический	0,1	-
82	422581.90	2214000.69	Картометрический	0,1	-
83	422555.18	2213992.20	Картометрический	0,1	-
84	422440.64	2213950.78	Картометрический	0,1	-
85	422425.80	2213924.77	Картометрический	0,1	-
86	422406.62	2213891.82	Картометрический	0,1	-
87	422348.31	2213791.42	Картометрический	0,1	-
88	422326.24	2213803.17	Картометрический	0,1	-
89	422311.97	2213779.60	Картометрический	0,1	-
90	422315.46	2213768.93	Картометрический	0,1	-
91	422313.52	2213767.86	Картометрический	0,1	-
92	422305.86	2213763.63	Картометрический	0,1	-
93	422306.37	2213761.76	Картометрический	0,1	-
94	422287.29	2213756.30	Картометрический	0,1	-
95	422295.23	2213753.27	Картометрический	0,1	-
96	422293.17	2213748.63	Картометрический	0,1	-
97	422276.92	2213712.08	Картометрический	0,1	-
98	422275.77	2213709.50	Картометрический	0,1	-
99	422271.43	2213699.71	Картометрический	0,1	-
100	422304.10	2213680.85	Картометрический	0,1	-
101	422303.50	2213677.95	Картометрический	0,1	-
102	422305.07	2213675.27	Картометрический	0,1	-
103	422306.09	2213672.82	Картометрический	0,1	-
104	422308.00	2213670.52	Картометрический	0,1	-
105	422310.15	2213668.86	Картометрический	0,1	-
106	422328.19	2213658.08	Картометрический	0,1	-
107	422340.89	2213650.49	Картометрический	0,1	-
108	422330.69	2213632.87	Картометрический	0,1	-
109	422307.35	2213644.79	Картометрический	0,1	-
110	422291.04	2213650.52	Картометрический	0,1	-
111	422266.24	2213646.96	Картометрический	0,1	-
112	422239.47	2213643.11	Картометрический	0,1	-
113	422224.05	2213650.49	Картометрический	0,1	-
114	422212.61	2213652.50	Картометрический	0,1	-
115	422187.06	2213651.82	Картометрический	0,1	-

## Раздел 2

### Сведения о местоположении границ объекта

Обозначение характерных точек границ	Координаты, м		Метод определения координат характерной точки	Средняя квадратическая погрешность положения характерной точки (M <sub>t</sub> ), м	Описание обозначения точки на местности (при наличии)
	X	Y			
1	2	3	4	5	6
116	422165.44	2213647.48	Картометрический	0,1	-
117	422140.00	2213639.78	Картометрический	0,1	-
118	422131.04	2213631.66	Картометрический	0,1	-
119	422133.02	2213620.54	Картометрический	0,1	-
120	422136.08	2213603.70	Картометрический	0,1	-
121	422093.38	2213596.02	Картометрический	0,1	-
122	422078.43	2213593.06	Картометрический	0,1	-
123	422078.42	2213548.65	Картометрический	0,1	-
124	422076.96	2213410.51	Картометрический	0,1	-
125	422076.96	2213179.26	Картометрический	0,1	-
126	422075.95	2213081.50	Картометрический	0,1	-
127	422074.95	2213048.79	Картометрический	0,1	-
128	422075.56	2212987.89	Картометрический	0,1	-
129	422075.44	2212982.10	Картометрический	0,1	-
130	422076.06	2212979.67	Картометрический	0,1	-
131	422098.02	2212991.45	Картометрический	0,1	-
132	422101.41	2212993.24	Картометрический	0,1	-
133	422103.38	2212994.57	Картометрический	0,1	-
134	422125.06	2213007.04	Картометрический	0,1	-
135	422151.37	2213021.40	Картометрический	0,1	-
136	422178.45	2213036.48	Картометрический	0,1	-
137	422202.14	2213048.81	Картометрический	0,1	-
138	422218.21	2213058.92	Картометрический	0,1	-
139	422225.04	2213063.45	Картометрический	0,1	-
140	422229.04	2213066.10	Картометрический	0,1	-
141	422233.39	2213068.98	Картометрический	0,1	-
142	422302.05	2213115.46	Картометрический	0,1	-
143	422404.37	2213133.87	Картометрический	0,1	-
144	422410.08	2213131.57	Картометрический	0,1	-
145	422422.06	2213071.75	Картометрический	0,1	-
146	422507.29	2213078.62	Картометрический	0,1	-
147	422519.43	2213057.56	Картометрический	0,1	-
148	422489.10	2213037.86	Картометрический	0,1	-
149	422470.94	2213027.48	Картометрический	0,1	-
150	422238.91	2212895.76	Картометрический	0,1	-
151	422240.48	2212894.45	Картометрический	0,1	-
152	422226.28	2212886.94	Картометрический	0,1	-
153	422227.32	2212884.97	Картометрический	0,1	-
154	422217.40	2212880.02	Картометрический	0,1	-
155	422215.75	2212883.12	Картометрический	0,1	-



## Раздел 2

### Сведения о местоположении границ объекта

Обозначение характерных точек границ	Координаты, м		Метод определения координат характерной точки	Средняя квадратическая погрешность положения характерной точки (M <sub>t</sub> ), м	Описание обозначения точки на местности (при наличии)
	X	Y			
1	2	3	4	5	6
156	422210.76	2212880.39	Картометрический	0,1	-
157	422213.70	2212875.31	Картометрический	0,1	-
158	422215.52	2212872.17	Картометрический	0,1	-
159	422196.06	2212861.83	Картометрический	0,1	-
160	422191.41	2212869.85	Картометрический	0,1	-
161	422047.23	2212791.20	Картометрический	0,1	-
162	422027.21	2212714.15	Картометрический	0,1	-
163	422035.02	2212714.24	Картометрический	0,1	-
164	422032.53	2212684.59	Картометрический	0,1	-
165	422023.41	2212684.37	Картометрический	0,1	-
166	422023.71	2212654.37	Картометрический	0,1	-
167	422011.68	2212654.24	Картометрический	0,1	-
168	421979.81	2212647.53	Картометрический	0,1	-
169	421866.75	2212599.64	Картометрический	0,1	-
170	421826.22	2212580.05	Картометрический	0,1	-
171	421826.12	2212518.13	Картометрический	0,1	-
172	421726.79	2212517.95	Картометрический	0,1	-
173	421562.54	2212533.80	Картометрический	0,1	-
174	421572.93	2212556.90	Картометрический	0,1	-
175	421541.50	2212571.16	Картометрический	0,1	-
176	421457.24	2212614.11	Картометрический	0,1	-
177	421425.71	2212628.90	Картометрический	0,1	-
178	421231.30	2212716.06	Картометрический	0,1	-
179	421196.36	2212733.11	Картометрический	0,1	-
180	421167.63	2212747.13	Картометрический	0,1	-
181	421141.52	2212759.88	Картометрический	0,1	-
182	421117.46	2212771.62	Картометрический	0,1	-
183	421094.90	2212782.63	Картометрический	0,1	-
184	421073.76	2212792.95	Картометрический	0,1	-
185	421053.66	2212802.76	Картометрический	0,1	-
186	421034.76	2212811.99	Картометрический	0,1	-
187	421016.70	2212820.80	Картометрический	0,1	-
188	420999.01	2212773.29	Картометрический	0,1	-
189	421004.46	2212764.78	Картометрический	0,1	-
190	421018.57	2212759.71	Картометрический	0,1	-
191	421009.00	2212732.30	Картометрический	0,1	-
192	420999.43	2212704.89	Картометрический	0,1	-
193	420999.39	2212704.79	Картометрический	0,1	-
194	420997.28	2212698.53	Картометрический	0,1	-
195	420997.19	2212698.22	Картометрический	0,1	-

## Раздел 2

### Сведения о местоположении границ объекта

Обозначение характерных точек границ	Координаты, м		Метод определения координат характерной точки	Средняя квадратическая погрешность положения характерной точки (Mт), м	Описание обозначения точки на местности (при наличии)
	X	Y			
1	2	3	4	5	6
196	420989.27	2212679.42	Картометрический	0,1	-
197	420986.50	2212671.56	Картометрический	0,1	-
198	420979.34	2212649.93	Картометрический	0,1	-
199	420975.11	2212636.30	Картометрический	0,1	-
200	420983.88	2212630.51	Картометрический	0,1	-
201	421002.75	2212623.17	Картометрический	0,1	-
202	421015.44	2212611.06	Картометрический	0,1	-
203	421021.10	2212592.51	Картометрический	0,1	-
204	421021.97	2212570.55	Картометрический	0,1	-
205	421016.79	2212551.05	Картометрический	0,1	-
206	421007.05	2212535.71	Картометрический	0,1	-
207	420926.59	2212417.43	Картометрический	0,1	-
208	420771.30	2212185.23	Картометрический	0,1	-
209	420762.49	2212179.65	Картометрический	0,1	-
210	420753.90	2212178.20	Картометрический	0,1	-
211	420718.98	2212199.36	Картометрический	0,1	-
212	420591.28	2212002.42	Картометрический	0,1	-
213	420582.95	2212001.52	Картометрический	0,1	-
214	420326.59	2212173.30	Картометрический	0,1	-
215	420257.47	2212219.61	Картометрический	0,1	-
216	420247.03	2212226.61	Картометрический	0,1	-
217	420243.36	2212245.68	Картометрический	0,1	-
218	420256.23	2212287.22	Картометрический	0,1	-
219	420308.60	2212456.25	Картометрический	0,1	-
220	420423.60	2212621.50	Картометрический	0,1	-
221	420419.97	2212647.96	Картометрический	0,1	-
222	420362.49	2213066.34	Картометрический	0,1	-
223	420214.64	2213072.28	Картометрический	0,1	-
224	420060.66	2213070.80	Картометрический	0,1	-
225	420003.25	2213070.22	Картометрический	0,1	-
226	420003.20	2213070.24	Картометрический	0,1	-
227	419999.70	2213071.01	Картометрический	0,1	-
228	419999.18	2213069.91	Картометрический	0,1	-
229	419999.01	2213069.47	Картометрический	0,1	-
230	419991.89	2213069.29	Картометрический	0,1	-
231	419986.14	2213069.14	Картометрический	0,1	-
232	419986.55	2213070.23	Картометрический	0,1	-
233	419992.23	2213089.30	Картометрический	0,1	-
234	419993.01	2213092.40	Картометрический	0,1	-
235	420070.50	2213093.33	Картометрический	0,1	-

## Раздел 2

### Сведения о местоположении границ объекта

Обозначение характерных точек границ	Координаты, м		Метод определения координат характерной точки	Средняя квадратическая погрешность положения характерной точки (Mт), м	Описание обозначения точки на местности (при наличии)
	X	Y			
1	2	3	4	5	6
236	420070.52	2213096.72	Картометрический	0,1	-
237	420071.27	2213508.98	Картометрический	0,1	-
238	420071.50	2213633.00	Картометрический	0,1	-
239	420071.58	2213674.14	Картометрический	0,1	-
240	420093.08	2213676.85	Картометрический	0,1	-
241	420181.16	2213687.96	Картометрический	0,1	-
242	420253.63	2213673.96	Картометрический	0,1	-
243	420282.67	2213668.35	Картометрический	0,1	-
244	420230.19	2214067.52	Картометрический	0,1	-
245	420249.10	2214053.96	Картометрический	0,1	-
246	420308.48	2214231.89	Картометрический	0,1	-
247	420334.16	2214272.88	Картометрический	0,1	-
248	420400.30	2214195.80	Картометрический	0,1	-
249	420514.78	2213983.27	Картометрический	0,1	-
250	420575.30	2213854.68	Картометрический	0,1	-
251	420588.00	2213761.45	Картометрический	0,1	-
252	420619.68	2213759.50	Картометрический	0,1	-
253	420619.85	2213759.50	Картометрический	0,1	-
254	420617.26	2213765.54	Картометрический	0,1	-
255	420642.83	2213778.89	Картометрический	0,1	-
256	420642.54	2213781.88	Картометрический	0,1	-
257	420644.19	2213792.06	Картометрический	0,1	-
258	420763.81	2213752.46	Картометрический	0,1	-
259	420844.08	2213745.68	Картометрический	0,1	-
260	420985.34	2213736.97	Картометрический	0,1	-
261	421036.48	2213732.21	Картометрический	0,1	-
262	421050.01	2213730.95	Картометрический	0,1	-
263	421129.60	2213723.52	Картометрический	0,1	-
264	421223.14	2213712.36	Картометрический	0,1	-
265	421224.63	2213713.06	Картометрический	0,1	-
266	421224.69	2213712.17	Картометрический	0,1	-
267	421226.39	2213711.98	Картометрический	0,1	-
268	421226.39	2213712.92	Картометрический	0,1	-
269	421233.14	2213712.91	Картометрический	0,1	-
270	421233.16	2213711.17	Картометрический	0,1	-
271	421284.08	2213705.09	Картометрический	0,1	-
272	421290.23	2213706.24	Картометрический	0,1	-
273	421290.57	2213704.31	Картометрический	0,1	-
274	421303.24	2213702.80	Картометрический	0,1	-
275	421344.48	2213476.16	Картометрический	0,1	-

## Раздел 2

### Сведения о местоположении границ объекта

Обозначение характерных точек границ	Координаты, м		Метод определения координат характерной точки	Средняя квадратическая погрешность положения характерной точки (Мт), м	Описание обозначения точки на местности (при наличии)
	X	Y			
1	2	3	4	5	6
276	421350.55	2213443.30	Картометрический	0,1	-
277	421354.76	2213414.23	Картометрический	0,1	-
278	421348.80	2213406.30	Картометрический	0,1	-
279	421350.92	2213394.05	Картометрический	0,1	-
280	421354.52	2213373.21	Картометрический	0,1	-
281	421973.68	2213600.19	Картометрический	0,1	-
282	422218.03	2213695.10	Картометрический	0,1	-
283	421965.93	2213839.81	Картометрический	0,1	-
284	421945.82	2213850.31	Картометрический	0,1	-
285	421966.26	2213869.97	Картометрический	0,1	-
286	421973.26	2213866.57	Картометрический	0,1	-
287	421993.53	2213883.74	Картометрический	0,1	-
288	422017.58	2214034.17	Картометрический	0,1	-
289	422036.18	2214151.65	Картометрический	0,1	-
290	422077.83	2214416.49	Картометрический	0,1	-
291	422095.42	2214462.35	Картометрический	0,1	-
292	422097.75	2214492.24	Картометрический	0,1	-
293	422097.75	2214492.25	Картометрический	0,1	-
294	422109.77	2214559.06	Картометрический	0,1	-
295	422120.89	2214622.96	Картометрический	0,1	-
296	422123.21	2214633.43	Картометрический	0,1	-
297	422116.02	2214636.16	Картометрический	0,1	-
298	422110.55	2214636.70	Картометрический	0,1	-
299	422115.81	2214666.65	Картометрический	0,1	-
300	422117.97	2214679.16	Картометрический	0,1	-
301	422120.56	2214694.16	Картометрический	0,1	-
302	422120.97	2214698.86	Картометрический	0,1	-
303	422123.15	2214711.47	Картометрический	0,1	-
304	422127.44	2214736.29	Картометрический	0,1	-
305	422136.35	2214788.30	Картометрический	0,1	-
306	421875.08	2214838.94	Картометрический	0,1	-
307	421788.77	2214854.79	Картометрический	0,1	-
308	421827.98	2215064.32	Картометрический	0,1	-
309	421787.09	2215081.80	Картометрический	0,1	-
310	421802.99	2215141.66	Картометрический	0,1	-
311	421826.52	2215136.19	Картометрический	0,1	-
312	421854.51	2215135.81	Картометрический	0,1	-
1	421865.88	2215197.78	Картометрический	0,1	-

## Раздел 2

### Сведения о местоположении границ объекта

#### 3. Сведения о характерных точках части (частей) границы объекта

Обозначение характерных точек границ	Координаты, м		Метод определения координат характерной точки	Средняя квадратическая погрешность положения характерной точки (M <sub>t</sub> ), м	Описание обозначения точки на местности (при наличии)
	X	Y			
1	2	3	4	5	6
-	-	-	-	-	-

### Раздел 3

#### Сведения о местоположении измененных (уточненных) границ объекта

1. Система координат -

2. Сведения о характерных точках границ объекта

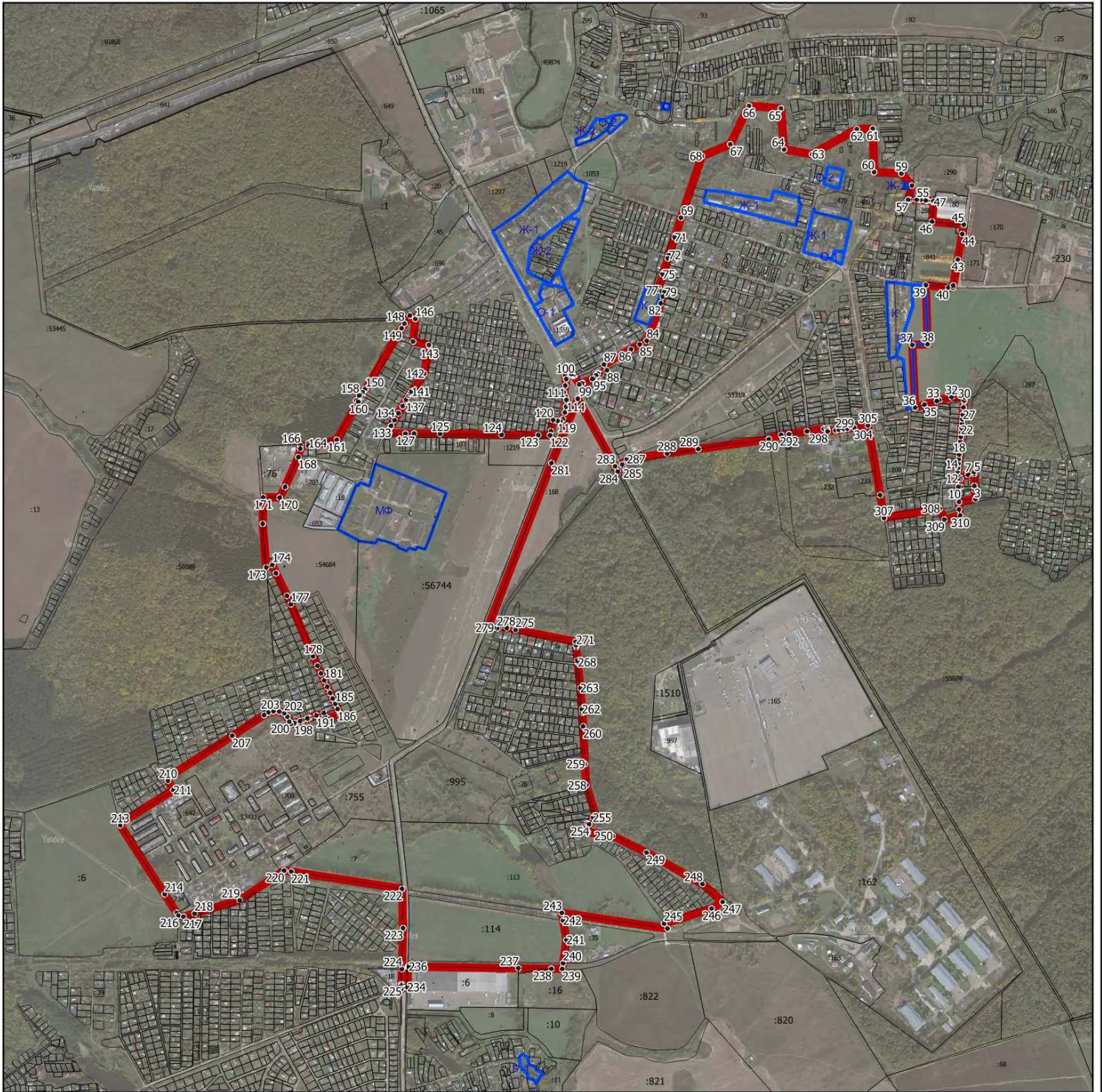
Обозначение характерных точек границ	Существующие координаты, м		Измененные (уточненные) координаты, м		Метод определения координат характерной точки	Средняя квадратическая погрешность положения характерной точки (Mt), м	Описание обозначения точки на местности (при наличии)
	X	Y	X	Y			
1	2	3	4	5	6	7	8
-	-	-	-	-	-	-	

3. Сведения о характерных точках части (частей) границы объекта

Обозначение характерных точек границ	Существующие координаты, м		Измененные (уточненные) координаты, м		Метод определения координат характерной точки	Средняя квадратическая погрешность положения характерной точки (Mt), м	Описание обозначения точки на местности (при наличии)
	X	Y	X	Y			
1	2	3	4	5	6	7	8
-	-	-	-	-	-	-	

## Раздел 4

### План границ объекта



Масштаб 1:20 000

Используемые условные знаки и обозначения:

- - границы объекта
- - границы земельных участков по сведениям ЕГРН
- - границы территориальных зон по сведениям ЕГРН
- 15• - характерная точка границы объекта

Подпись \_\_\_\_\_ Дата «    »    20\_\_ г.

Место для оттиска печати (при наличии) лица, составившего описание местоположения границ объекта

## ОПИСАНИЕ МЕСТОПОЛОЖЕНИЯ ГРАНИЦ

### Крюково

(наименование объекта, местоположение границ которого описано (далее - объект))

#### Раздел 1

#### Сведения об объекте

№ п/п	Характеристики объекта	Описание характеристик
1	2	3
1.	Местоположение объекта	Московская область, городской округ Домодедово
2.	Площадь объекта +/- величина погрешности определения площади (P +/- Дельта P)	2374729 кв. м ± 539 кв. м
3.	Иные характеристики объекта	



## Раздел 2

### Сведения о местоположении границ объекта

1. Система координат МСК-50, зона 2

2. Сведения о характерных точках границ объекта

Обозначение характерных точек границ	Координаты, м		Метод определения координат характерной точки	Средняя квадратическая погрешность положения характерной точки (M <sub>t</sub> ), м	Описание обозначения точки на местности (при наличии)
	X	Y			
1	2	3	4	5	6
1	432255.23	2196510.07	Картометрический	0,1	-
2	432450.58	2196580.28	Картометрический	0,1	-
3	432654.73	2196653.45	Картометрический	0,1	-
4	432687.44	2196665.45	Картометрический	0,1	-
5	432685.65	2196690.87	Картометрический	0,1	-
6	432684.18	2196711.96	Картометрический	0,1	-
7	432577.75	2196803.08	Картометрический	0,1	-
8	432576.49	2196863.59	Картометрический	0,1	-
9	432386.89	2196997.19	Картометрический	0,1	-
10	432342.09	2197085.29	Картометрический	0,1	-
11	432350.10	2197113.48	Картометрический	0,1	-
12	432370.39	2197182.21	Картометрический	0,1	-
13	432354.57	2197217.50	Картометрический	0,1	-
14	432281.31	2197230.90	Картометрический	0,1	-
15	432177.77	2197308.33	Картометрический	0,1	-
16	432156.63	2197365.40	Картометрический	0,1	-
17	432101.15	2197406.42	Картометрический	0,1	-
18	432049.28	2197394.62	Картометрический	0,1	-
19	431934.43	2197469.60	Картометрический	0,1	-
20	431863.77	2197450.35	Картометрический	0,1	-
21	431838.00	2197475.21	Картометрический	0,1	-
22	431628.10	2197351.05	Картометрический	0,1	-
23	431591.62	2197337.59	Картометрический	0,1	-
24	431548.33	2197321.59	Картометрический	0,1	-
25	431498.38	2197290.36	Картометрический	0,1	-
26	431478.13	2197255.72	Картометрический	0,1	-
27	431450.96	2197314.02	Картометрический	0,1	-
28	431450.29	2197315.39	Картометрический	0,1	-
29	431441.28	2197333.48	Картометрический	0,1	-
30	431439.14	2197337.68	Картометрический	0,1	-
31	431437.90	2197340.14	Картометрический	0,1	-
32	431424.75	2197367.30	Картометрический	0,1	-
33	431408.08	2197443.88	Картометрический	0,1	-
34	431354.19	2197449.18	Картометрический	0,1	-
35	431329.27	2197463.00	Картометрический	0,1	-

## Раздел 2

### Сведения о местоположении границ объекта

Обозначение характерных точек границ	Координаты, м		Метод определения координат характерной точки	Средняя квадратическая погрешность положения характерной точки (Мт), м	Описание обозначения точки на местности (при наличии)
	X	Y			
1	2	3	4	5	6
36	431235.63	2197440.31	Картометрический	0,1	-
37	431172.84	2197456.17	Картометрический	0,1	-
38	431154.31	2197477.15	Картометрический	0,1	-
39	431131.64	2197474.36	Картометрический	0,1	-
40	431123.30	2197473.08	Картометрический	0,1	-
41	431111.75	2197461.85	Картометрический	0,1	-
42	431104.38	2197452.87	Картометрический	0,1	-
43	431079.16	2197409.24	Картометрический	0,1	-
44	431054.21	2197379.61	Картометрический	0,1	-
45	431001.61	2197424.24	Картометрический	0,1	-
46	430946.00	2197467.86	Картометрический	0,1	-
47	430913.16	2197488.18	Картометрический	0,1	-
48	430831.17	2197544.23	Картометрический	0,1	-
49	430735.46	2197602.06	Картометрический	0,1	-
50	430685.54	2197658.89	Картометрический	0,1	-
51	430614.66	2197741.60	Картометрический	0,1	-
52	430542.75	2197663.82	Картометрический	0,1	-
53	430465.18	2197577.66	Картометрический	0,1	-
54	430356.79	2197454.60	Картометрический	0,1	-
55	430290.55	2197380.59	Картометрический	0,1	-
56	430231.43	2197317.70	Картометрический	0,1	-
57	430218.44	2197297.79	Картометрический	0,1	-
58	430206.49	2197268.65	Картометрический	0,1	-
59	430201.25	2197239.07	Картометрический	0,1	-
60	430198.73	2197224.83	Картометрический	0,1	-
61	430196.70	2197213.15	Картометрический	0,1	-
62	430195.98	2197209.00	Картометрический	0,1	-
63	430175.10	2197088.64	Картометрический	0,1	-
64	430168.60	2197051.17	Картометрический	0,1	-
65	430151.77	2196969.48	Картометрический	0,1	-
66	430143.80	2196934.12	Картометрический	0,1	-
67	430141.99	2196926.09	Картометрический	0,1	-
68	430141.71	2196924.83	Картометрический	0,1	-
69	430127.79	2196886.96	Картометрический	0,1	-
70	430105.86	2196856.07	Картометрический	0,1	-
71	430121.34	2196855.26	Картометрический	0,1	-
72	430151.13	2196847.22	Картометрический	0,1	-
73	430229.38	2196842.86	Картометрический	0,1	-
74	430266.66	2196836.48	Картометрический	0,1	-
75	430306.62	2196827.07	Картометрический	0,1	-

## Раздел 2

### Сведения о местоположении границ объекта

Обозначение характерных точек границ	Координаты, м		Метод определения координат характерной точки	Средняя квадратическая погрешность положения характерной точки (Мт), м	Описание обозначения точки на местности (при наличии)
	X	Y			
1	2	3	4	5	6
76	430317.71	2196827.07	Картометрический	0,1	-
77	430351.63	2196826.07	Картометрический	0,1	-
78	430387.01	2196803.57	Картометрический	0,1	-
79	430414.33	2196786.09	Картометрический	0,1	-
80	430431.27	2196759.30	Картометрический	0,1	-
81	430453.12	2196727.63	Картометрический	0,1	-
82	430476.68	2196668.53	Картометрический	0,1	-
83	430499.96	2196729.69	Картометрический	0,1	-
84	430570.83	2196799.62	Картометрический	0,1	-
85	430592.28	2196820.77	Картометрический	0,1	-
86	430592.29	2196820.77	Картометрический	0,1	-
87	430708.09	2196818.44	Картометрический	0,1	-
88	430920.81	2196838.47	Картометрический	0,1	-
89	430937.74	2196795.39	Картометрический	0,1	-
90	431035.02	2196586.93	Картометрический	0,1	-
91	431045.47	2196564.56	Картометрический	0,1	-
92	430957.64	2196388.90	Картометрический	0,1	-
93	430932.37	2196338.36	Картометрический	0,1	-
94	431110.10	2196211.41	Картометрический	0,1	-
95	431177.85	2196127.56	Картометрический	0,1	-
96	431189.09	2196076.80	Картометрический	0,1	-
97	431417.86	2195959.04	Картометрический	0,1	-
98	431654.60	2195813.06	Картометрический	0,1	-
99	431728.04	2195921.23	Картометрический	0,1	-
100	431855.64	2196094.45	Картометрический	0,1	-
101	431937.55	2196226.81	Картометрический	0,1	-
102	431980.63	2196320.09	Картометрический	0,1	-
103	432159.23	2196467.60	Картометрический	0,1	-
1	432255.23	2196510.07	Картометрический	0,1	-

### 3. Сведения о характерных точках части (частей) границы объекта

Обозначение характерных точек границ	Координаты, м		Метод определения координат характерной точки	Средняя квадратическая погрешность положения характерной точки (Мт), м	Описание обозначения точки на местности (при наличии)
	X	Y			
1	2	3	4	5	6
-	-	-	-	-	-

### Раздел 3

#### Сведения о местоположении измененных (уточненных) границ объекта

1. Система координат -

2. Сведения о характерных точках границ объекта

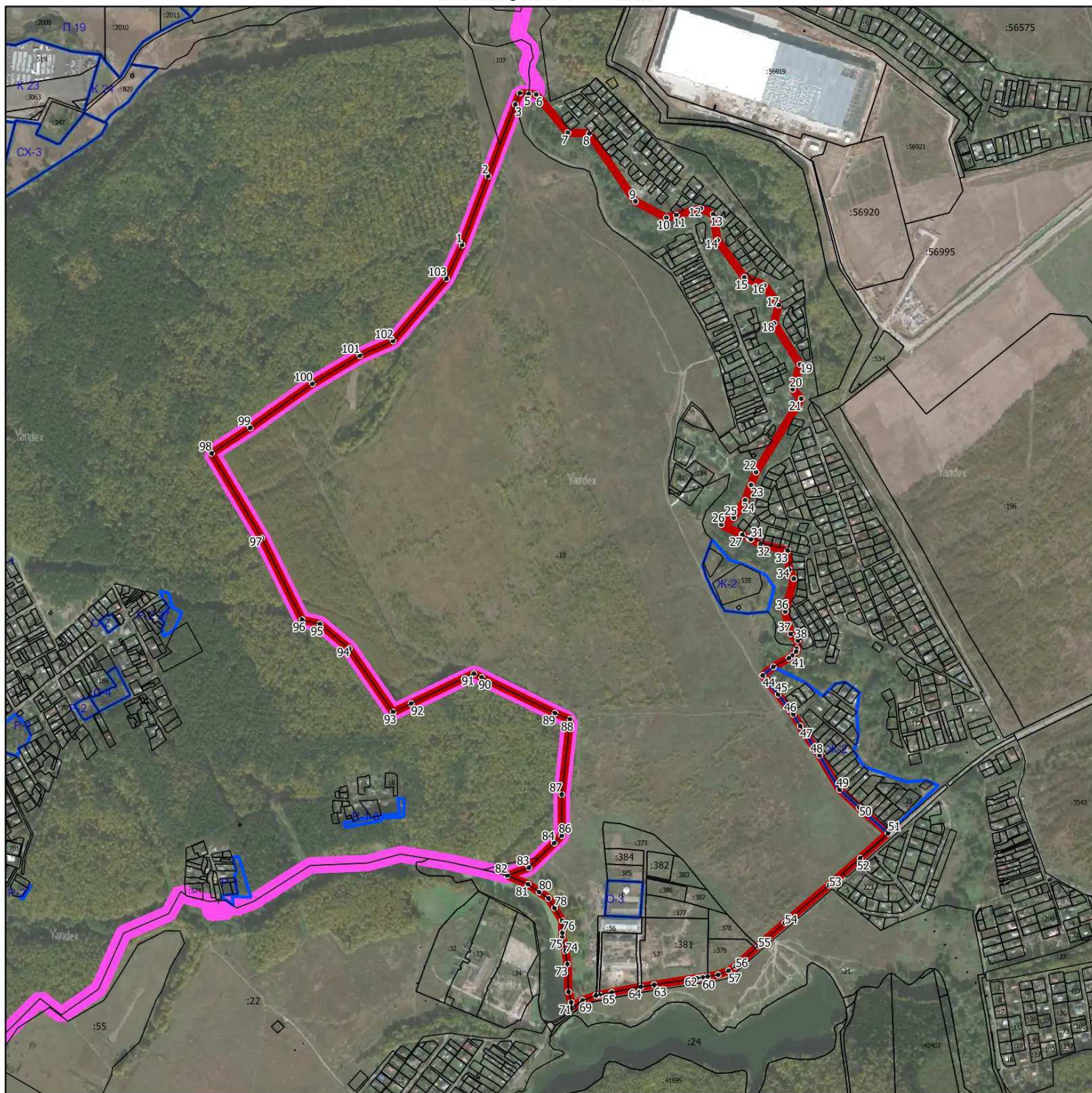
Обозначение характерных точек границ	Существующие координаты, м		Измененные (уточненные) координаты, м		Метод определения координат характерной точки	Средняя квадратическая погрешность положения характерной точки (Mt), м	Описание обозначения точки на местности (при наличии)
	X	Y	X	Y			
1	2	3	4	5	6	7	8
-	-	-	-	-	-	-	

3. Сведения о характерных точках части (частей) границы объекта

Обозначение характерных точек границ	Существующие координаты, м		Измененные (уточненные) координаты, м		Метод определения координат характерной точки	Средняя квадратическая погрешность положения характерной точки (Mt), м	Описание обозначения точки на местности (при наличии)
	X	Y	X	Y			
1	2	3	4	5	6	7	8
-	-	-	-	-	-	-	

## Раздел 4

### План границ объекта



Масштаб 1:15 000

Используемые условные знаки и обозначения:

- - границы объекта
- - граница городского округа Домодедово Московской области
- - границы земельных участков по сведениям ЕГРН
- - границы территориальных зон по сведениям ЕГРН
- 15° - характерная точка границы объекта

Подпись \_\_\_\_\_ Дата « \_\_\_\_ » \_\_\_\_\_ 20\_\_ г.

Место для оттиска печати (при наличии) лица, составившего описание местоположения границ объекта

## ОПИСАНИЕ МЕСТОПОЛОЖЕНИЯ ГРАНИЦ

### Кузовлево

(наименование объекта, местоположение границ которого описано (далее - объект))

#### Раздел 1

#### Сведения об объекте

№ п/п	Характеристики объекта	Описание характеристик
1	2	3
1.	Местоположение объекта	Московская область, городской округ Домодедово
2.	Площадь объекта +/- величина погрешности определения площади (P +/- Дельта P)	4240402 кв. м ± 721 кв. м
3.	Иные характеристики объекта	

**Раздел 2**

## Сведения о местоположении границ объекта

1. Система координат МСК-50, зона 2

2. Сведения о характерных точках границ объекта

Обозначение характерных точек границ	Координаты, м		Метод определения координат характерной точки	Средняя квадратическая погрешность положения характерной точки (Mt), м	Описание обозначения точки на местности (при наличии)
	X	Y			
1	2	3	4	5	6
1	415607.11	2222422.89	Картометрический	0,1	-
2	415607.68	2222421.68	Картометрический	0,1	-
3	415607.98	2222421.10	Картометрический	0,1	-
4	415609.45	2222417.30	Картометрический	0,1	-
5	415664.52	2222348.03	Картометрический	0,1	-
6	415827.76	2222194.92	Картометрический	0,1	-
7	415844.43	2222185.78	Картометрический	0,1	-
8	415901.38	2222154.56	Картометрический	0,1	-
9	415884.21	2222183.06	Картометрический	0,1	-
10	415880.64	2222184.91	Картометрический	0,1	-
11	415870.91	2222190.24	Картометрический	0,1	-
12	415861.00	2222196.24	Картометрический	0,1	-
13	415858.92	2222200.73	Картометрический	0,1	-
14	415880.71	2222188.88	Картометрический	0,1	-
15	415833.82	2222280.84	Картометрический	0,1	-
16	415823.63	2222460.15	Картометрический	0,1	-
17	415947.36	2222569.62	Картометрический	0,1	-
18	415862.95	2222769.28	Картометрический	0,1	-
19	416142.40	2222971.65	Картометрический	0,1	-
20	416314.70	2223051.44	Картометрический	0,1	-
21	416449.61	2223081.89	Картометрический	0,1	-
22	416493.94	2223044.11	Картометрический	0,1	-
23	416586.06	2223114.65	Картометрический	0,1	-
24	416671.63	2223048.35	Картометрический	0,1	-
25	416771.09	2222975.10	Картометрический	0,1	-
26	416785.72	2222964.32	Картометрический	0,1	-
27	416815.33	2222936.76	Картометрический	0,1	-
28	416848.95	2222951.46	Картометрический	0,1	-
29	416902.85	2222919.88	Картометрический	0,1	-
30	416950.11	2223013.77	Картометрический	0,1	-
31	416946.96	2223048.42	Картометрический	0,1	-
32	416913.34	2223078.36	Картометрический	0,1	-
33	416908.46	2223125.08	Картометрический	0,1	-
34	416948.36	2223159.38	Картометрический	0,1	-
35	417020.47	2223132.78	Картометрический	0,1	-

## Раздел 2

### Сведения о местоположении границ объекта

Обозначение характерных точек границ	Координаты, м		Метод определения координат характерной точки	Средняя квадратическая погрешность положения характерной точки (Мт), м	Описание обозначения точки на местности (при наличии)
	X	Y			
1	2	3	4	5	6
36	417046.02	2223143.63	Картометрический	0,1	-
37	417051.14	2223171.46	Картометрический	0,1	-
38	417034.82	2223196.13	Картометрический	0,1	-
39	416987.61	2223219.89	Картометрический	0,1	-
40	416907.41	2223237.44	Картометрический	0,1	-
41	416848.50	2223335.59	Картометрический	0,1	-
42	416810.02	2223378.64	Картометрический	0,1	-
43	416686.79	2223431.11	Картометрический	0,1	-
44	416646.70	2223512.37	Картометрический	0,1	-
45	416642.43	2223576.62	Картометрический	0,1	-
46	416668.69	2223662.72	Картометрический	0,1	-
47	416674.14	2223786.01	Картометрический	0,1	-
48	416654.23	2223832.02	Картометрический	0,1	-
49	416582.93	2223879.37	Картометрический	0,1	-
50	416519.92	2223997.70	Картометрический	0,1	-
51	416476.87	2224113.91	Картометрический	0,1	-
52	416445.72	2224280.18	Картометрический	0,1	-
53	416504.17	2224384.84	Картометрический	0,1	-
54	416538.83	2224501.75	Картометрический	0,1	-
55	416525.62	2224540.74	Картометрический	0,1	-
56	416501.37	2224544.45	Картометрический	0,1	-
57	416489.47	2224501.40	Картометрический	0,1	-
58	416457.62	2224469.90	Картометрический	0,1	-
59	416412.11	2224470.60	Картометрический	0,1	-
60	416334.76	2224517.85	Картометрический	0,1	-
61	416322.16	2224508.40	Картометрический	0,1	-
62	416371.86	2224464.30	Картометрический	0,1	-
63	416365.21	2224429.29	Картометрический	0,1	-
64	416277.00	2224429.29	Картометрический	0,1	-
65	416176.89	2224362.44	Картометрический	0,1	-
66	416125.09	2224285.43	Картометрический	0,1	-
67	416094.64	2224279.13	Картометрический	0,1	-
68	416057.18	2224327.43	Картометрический	0,1	-
69	415991.73	2224307.13	Картометрический	0,1	-
70	415956.37	2224319.03	Картометрический	0,1	-
71	415916.12	2224281.93	Картометрический	0,1	-
72	415880.42	2224226.27	Картометрический	0,1	-
73	415855.37	2224148.98	Картометрический	0,1	-
74	415825.11	2224123.72	Картометрический	0,1	-
75	415794.31	2224121.62	Картометрический	0,1	-



## Раздел 2

### Сведения о местоположении границ объекта

Обозначение характерных точек границ	Координаты, м		Метод определения координат характерной точки	Средняя квадратическая погрешность положения характерной точки (Мт), м	Описание обозначения точки на местности (при наличии)
	X	Y			
1	2	3	4	5	6
76	415788.39	2224106.82	Картометрический	0,1	-
77	415785.26	2224107.14	Картометрический	0,1	-
78	415790.33	2224132.87	Картометрический	0,1	-
79	415833.02	2224181.84	Картометрический	0,1	-
80	415786.32	2224197.12	Картометрический	0,1	-
81	415755.76	2224152.13	Картометрический	0,1	-
82	415634.54	2224147.70	Картометрический	0,1	-
83	415549.20	2224259.84	Картометрический	0,1	-
84	415513.73	2224389.73	Картометрический	0,1	-
85	415512.48	2224389.52	Картометрический	0,1	-
86	415504.58	2224416.07	Картометрический	0,1	-
87	415287.90	2224385.45	Картометрический	0,1	-
88	415135.89	2224281.53	Картометрический	0,1	-
89	415040.00	2224438.30	Картометрический	0,1	-
90	414890.45	2224605.59	Картометрический	0,1	-
91	414795.07	2224623.39	Картометрический	0,1	-
92	414750.24	2224577.84	Картометрический	0,1	-
93	414729.29	2224542.88	Картометрический	0,1	-
94	414635.62	2224460.22	Картометрический	0,1	-
95	414648.90	2224424.84	Картометрический	0,1	-
96	414638.13	2224352.62	Картометрический	0,1	-
97	414593.76	2224271.06	Картометрический	0,1	-
98	414596.68	2224124.77	Картометрический	0,1	-
99	414730.20	2223789.24	Картометрический	0,1	-
100	414695.11	2223749.25	Картометрический	0,1	-
101	414458.98	2223624.96	Картометрический	0,1	-
102	414430.28	2223644.21	Картометрический	0,1	-
103	414439.22	2223659.28	Картометрический	0,1	-
104	414513.37	2223758.16	Картометрический	0,1	-
105	414629.57	2223794.18	Картометрический	0,1	-
106	414643.20	2223837.77	Картометрический	0,1	-
107	414633.66	2223850.03	Картометрический	0,1	-
108	414621.87	2223914.17	Картометрический	0,1	-
109	414581.30	2224041.98	Картометрический	0,1	-
110	414532.61	2224103.35	Картометрический	0,1	-
111	414528.05	2224340.22	Картометрический	0,1	-
112	414502.68	2224358.49	Картометрический	0,1	-
113	414437.76	2224365.07	Картометрический	0,1	-
114	414369.79	2224368.62	Картометрический	0,1	-
115	414364.21	2224393.48	Картометрический	0,1	-

## Раздел 2

### Сведения о местоположении границ объекта

Обозначение характерных точек границ	Координаты, м		Метод определения координат характерной точки	Средняя квадратическая погрешность положения характерной точки (Мт), м	Описание обозначения точки на местности (при наличии)
	X	Y			
1	2	3	4	5	6
116	414456.78	2224413.00	Картометрический	0,1	-
117	414530.58	2224400.07	Картометрический	0,1	-
118	414578.76	2224402.61	Картометрический	0,1	-
119	414586.37	2224422.90	Картометрический	0,1	-
120	414598.03	2224493.90	Картометрический	0,1	-
121	414554.04	2224668.40	Картометрический	0,1	-
122	414461.05	2224685.77	Картометрический	0,1	-
123	414212.05	2224755.91	Картометрический	0,1	-
124	414005.55	2224799.19	Картометрический	0,1	-
125	413988.07	2224592.36	Картометрический	0,1	-
126	413724.95	2224400.64	Картометрический	0,1	-
127	413913.99	2224242.41	Картометрический	0,1	-
128	414002.90	2224000.91	Картометрический	0,1	-
129	414140.97	2223783.70	Картометрический	0,1	-
130	414004.03	2223661.11	Картометрический	0,1	-
131	414061.06	2223599.19	Картометрический	0,1	-
132	414105.83	2223681.18	Картометрический	0,1	-
133	414204.26	2223621.78	Картометрический	0,1	-
134	414238.44	2223595.27	Картометрический	0,1	-
135	414352.92	2223523.20	Картометрический	0,1	-
136	414374.32	2223524.98	Картометрический	0,1	-
137	414400.23	2223535.97	Картометрический	0,1	-
138	414424.65	2223540.66	Картометрический	0,1	-
139	414453.92	2223549.25	Картометрический	0,1	-
140	414473.28	2223547.30	Картометрический	0,1	-
141	414512.04	2223551.13	Картометрический	0,1	-
142	414378.25	2223449.97	Картометрический	0,1	-
143	414252.46	2223341.08	Картометрический	0,1	-
144	414237.21	2223316.30	Картометрический	0,1	-
145	414235.48	2223310.05	Картометрический	0,1	-
146	414255.52	2223244.07	Картометрический	0,1	-
147	414266.17	2223228.68	Картометрический	0,1	-
148	414266.92	2223227.59	Картометрический	0,1	-
149	414179.16	2223159.28	Картометрический	0,1	-
150	413875.25	2222848.87	Картометрический	0,1	-
151	413755.79	2222726.85	Картометрический	0,1	-
152	413644.56	2222632.14	Картометрический	0,1	-
153	413993.00	2222732.13	Картометрический	0,1	-
154	413992.98	2222732.34	Картометрический	0,1	-
155	413994.19	2222757.81	Картометрический	0,1	-

## Раздел 2

### Сведения о местоположении границ объекта

Обозначение характерных точек границ	Координаты, м		Метод определения координат характерной точки	Средняя квадратическая погрешность положения характерной точки (Мт), м	Описание обозначения точки на местности (при наличии)
	X	Y			
1	2	3	4	5	6
156	413978.52	2222789.16	Картометрический	0,1	-
157	413967.79	2222819.68	Картометрический	0,1	-
158	414017.29	2222829.58	Картометрический	0,1	-
159	414042.86	2222806.48	Картометрический	0,1	-
160	414082.46	2222782.56	Картометрический	0,1	-
161	414086.85	2222759.07	Картометрический	0,1	-
162	414147.05	2222840.33	Картометрический	0,1	-
163	414211.26	2222797.19	Картометрический	0,1	-
164	414305.08	2222685.81	Картометрический	0,1	-
165	414356.24	2222791.67	Картометрический	0,1	-
166	414702.89	2222795.68	Картометрический	0,1	-
167	414844.86	2222972.27	Картометрический	0,1	-
168	414915.59	2223009.39	Картометрический	0,1	-
169	414982.83	2222885.98	Картометрический	0,1	-
170	415081.15	2222905.04	Картометрический	0,1	-
171	415142.35	2222790.16	Картометрический	0,1	-
172	415411.77	2222854.30	Картометрический	0,1	-
173	415441.69	2222791.58	Картометрический	0,1	-
174	415459.63	2222758.48	Картометрический	0,1	-
175	415489.94	2222702.31	Картометрический	0,1	-
176	415507.15	2222670.37	Картометрический	0,1	-
177	415518.22	2222649.11	Картометрический	0,1	-
178	415518.33	2222648.89	Картометрический	0,1	-
179	415526.80	2222633.56	Картометрический	0,1	-
180	415531.56	2222624.17	Картометрический	0,1	-
181	415538.18	2222609.07	Картометрический	0,1	-
182	415540.95	2222602.25	Картометрический	0,1	-
183	415546.29	2222588.55	Картометрический	0,1	-
184	415562.37	2222543.94	Картометрический	0,1	-
185	415586.61	2222474.58	Картометрический	0,1	-
186	415586.67	2222474.41	Картометрический	0,1	-
187	415595.32	2222451.04	Картометрический	0,1	-
1	415607.11	2222422.89	Картометрический	0,1	-
188	413833.32	2222797.41	Картометрический	0,1	-
189	413750.00	2222711.61	Картометрический	0,1	-
190	413753.46	2222663.54	Картометрический	0,1	-
191	413896.26	2222704.64	Картометрический	0,1	-
192	413872.92	2222724.81	Картометрический	0,1	-
193	413863.85	2222755.34	Картометрический	0,1	-
188	413833.32	2222797.41	Картометрический	0,1	-

**Раздел 2****Сведения о местоположении границ объекта**

Обозначение характерных точек границ	Координаты, м		Метод определения координат характерной точки	Средняя квадратическая погрешность положения характерной точки (Mt), м	Описание обозначения точки на местности (при наличии)
	X	Y			
1	2	3	4	5	6
194	413969.03	2222747.09	Картометрический	0,1	-
195	413949.23	2222744.20	Картометрический	0,1	-
196	413924.48	2222733.47	Картометрический	0,1	-
197	413917.06	2222711.61	Картометрический	0,1	-
198	413983.47	2222730.17	Картометрический	0,1	-
194	413969.03	2222747.09	Картометрический	0,1	-

**3. Сведения о характерных точках части (частей) границы объекта**

Обозначение характерных точек границ	Координаты, м		Метод определения координат характерной точки	Средняя квадратическая погрешность положения характерной точки (Mt), м	Описание обозначения точки на местности (при наличии)
	X	Y			
1	2	3	4	5	6
-	-	-	-	-	-

### Раздел 3

#### Сведения о местоположении измененных (уточненных) границ объекта

1. Система координат -

2. Сведения о характерных точках границ объекта

Обозначение характерных точек границ	Существующие координаты, м		Измененные (уточненные) координаты, м		Метод определения координат характерной точки	Средняя квадратическая погрешность положения характерной точки (Mt), м	Описание обозначения точки на местности (при наличии)
	X	Y	X	Y			
1	2	3	4	5	6	7	8
-	-	-	-	-	-	-	

3. Сведения о характерных точках части (частей) границы объекта

Обозначение характерных точек границ	Существующие координаты, м		Измененные (уточненные) координаты, м		Метод определения координат характерной точки	Средняя квадратическая погрешность положения характерной точки (Mt), м	Описание обозначения точки на местности (при наличии)
	X	Y	X	Y			
1	2	3	4	5	6	7	8
-	-	-	-	-	-	-	

## Раздел 4

### План границ объекта



Масштаб 1:20 000

Используемые условные знаки и обозначения:

- - границы объекта
- - границы земельных участков по сведениям ЕГРН
- - границы территориальных зон по сведениям ЕГРН
- 15• - характерная точка границы объекта

Подпись \_\_\_\_\_ Дата « \_\_\_\_ » \_\_\_\_\_ 20\_\_ г.

Место для оттиска печати (при наличии) лица, составившего описание местоположения границ объекта

## ОПИСАНИЕ МЕСТОПОЛОЖЕНИЯ ГРАНИЦ

### Кузьминское

(наименование объекта, местоположение границ которого описано (далее - объект))

#### Раздел 1

#### Сведения об объекте

№ п/п	Характеристики объекта	Описание характеристик
1	2	3
1.	Местоположение объекта	Московская область, городской округ Домодедово
2.	Площадь объекта +/- величина погрешности определения площади (Р +/- Дельта Р)	764018 кв. м ± 306 кв. м
3.	Иные характеристики объекта	

## Раздел 2

### Сведения о местоположении границ объекта

1. Система координат МСК-50, зона 2

2. Сведения о характерных точках границ объекта

Обозначение характерных точек границ	Координаты, м		Метод определения координат характерной точки	Средняя квадратическая погрешность положения характерной точки (Mt), м	Описание обозначения точки на местности (при наличии)
	X	Y			
1	2	3	4	5	6
1	412497.47	2212248.73	Картометрический	0,1	-
2	412507.38	2212206.86	Картометрический	0,1	-
3	412545.41	2212195.71	Картометрический	0,1	-
4	412558.20	2212177.27	Картометрический	0,1	-
5	412547.04	2212174.04	Картометрический	0,1	-
6	412525.90	2212167.94	Картометрический	0,1	-
7	412525.29	2212167.76	Картометрический	0,1	-
8	412500.35	2212161.76	Картометрический	0,1	-
9	412477.56	2212156.28	Картометрический	0,1	-
10	412458.60	2212143.24	Картометрический	0,1	-
11	412435.99	2212127.68	Картометрический	0,1	-
12	412414.12	2212112.63	Картометрический	0,1	-
13	412395.99	2212100.16	Картометрический	0,1	-
14	412377.87	2212087.69	Картометрический	0,1	-
15	412359.74	2212075.22	Картометрический	0,1	-
16	412355.15	2212072.06	Картометрический	0,1	-
17	412341.62	2212062.75	Картометрический	0,1	-
18	412339.55	2212061.33	Картометрический	0,1	-
19	412331.84	2212056.03	Картометрический	0,1	-
20	412323.49	2212050.28	Картометрический	0,1	-
21	412314.18	2212043.88	Картометрический	0,1	-
22	412305.37	2212037.81	Картометрический	0,1	-
23	412296.66	2212031.82	Картометрический	0,1	-
24	412287.24	2212025.34	Картометрический	0,1	-
25	412269.12	2212012.87	Картометрический	0,1	-
26	412250.17	2211999.84	Картометрический	0,1	-
27	412231.22	2211986.80	Картометрический	0,1	-
28	412210.62	2211972.63	Картометрический	0,1	-
29	412184.26	2211954.49	Картометрический	0,1	-
30	412121.04	2211911.00	Картометрический	0,1	-
31	412132.39	2211882.07	Картометрический	0,1	-
32	412141.46	2211858.95	Картометрический	0,1	-
33	412149.18	2211839.27	Картометрический	0,1	-
34	412151.90	2211832.34	Картометрический	0,1	-
35	412154.88	2211824.74	Картометрический	0,1	-



## Раздел 2

### Сведения о местоположении границ объекта

Обозначение характерных точек границ	Координаты, м		Метод определения координат характерной точки	Средняя квадратическая погрешность положения характерной точки (Мт), м	Описание обозначения точки на местности (при наличии)
	X	Y			
1	2	3	4	5	6
36	412048.55	2211785.24	Картометрический	0,1	-
37	412006.69	2211769.68	Картометрический	0,1	-
38	411996.89	2211766.04	Картометрический	0,1	-
39	411946.53	2211747.33	Картометрический	0,1	-
40	411724.49	2211791.35	Картометрический	0,1	-
41	411505.45	2211835.89	Картометрический	0,1	-
42	411521.29	2211939.53	Картометрический	0,1	-
43	411522.96	2211943.40	Картометрический	0,1	-
44	411523.22	2211943.51	Картометрический	0,1	-
45	411556.37	2211958.31	Картометрический	0,1	-
46	411557.03	2211958.60	Картометрический	0,1	-
47	411557.84	2211957.17	Картометрический	0,1	-
48	411581.61	2211967.18	Картометрический	0,1	-
49	411581.53	2211968.87	Картометрический	0,1	-
50	411599.95	2211976.59	Картометрический	0,1	-
51	411622.32	2211986.58	Картометрический	0,1	-
52	411651.33	2211998.88	Картометрический	0,1	-
53	411657.18	2212048.92	Картометрический	0,1	-
54	411663.20	2212104.23	Картометрический	0,1	-
55	411589.81	2212170.42	Картометрический	0,1	-
56	411583.12	2212183.50	Картометрический	0,1	-
57	411435.55	2212426.48	Картометрический	0,1	-
58	411356.91	2212494.98	Картометрический	0,1	-
59	411560.37	2212534.26	Картометрический	0,1	-
60	411625.02	2212483.94	Картометрический	0,1	-
61	411630.15	2212480.07	Картометрический	0,1	-
62	411652.65	2212463.11	Картометрический	0,1	-
63	411660.38	2212457.22	Картометрический	0,1	-
64	411668.18	2212451.28	Картометрический	0,1	-
65	411674.30	2212446.68	Картометрический	0,1	-
66	411680.42	2212442.09	Картометрический	0,1	-
67	411686.54	2212437.49	Картометрический	0,1	-
68	411713.30	2212419.51	Картометрический	0,1	-
69	411739.26	2212434.01	Картометрический	0,1	-
70	411793.05	2212464.30	Картометрический	0,1	-
71	411816.04	2212477.05	Картометрический	0,1	-
72	411843.25	2212488.22	Картометрический	0,1	-
73	411846.98	2212489.44	Картометрический	0,1	-
74	411858.34	2212492.76	Картометрический	0,1	-
75	411863.98	2212493.41	Картометрический	0,1	-

## Раздел 2

### Сведения о местоположении границ объекта

Обозначение характерных точек границ	Координаты, м		Метод определения координат характерной точки	Средняя квадратическая погрешность положения характерной точки (Мт), м	Описание обозначения точки на местности (при наличии)
	X	Y			
1	2	3	4	5	6
76	411898.94	2212498.04	Картометрический	0,1	-
77	411910.85	2212356.44	Картометрический	0,1	-
78	411931.13	2212361.75	Картометрический	0,1	-
79	411955.22	2212368.03	Картометрический	0,1	-
80	411960.54	2212369.40	Картометрический	0,1	-
81	411979.98	2212374.48	Картометрический	0,1	-
82	412011.93	2212384.05	Картометрический	0,1	-
83	412038.17	2212396.22	Картометрический	0,1	-
84	412042.87	2212400.18	Картометрический	0,1	-
85	412062.50	2212415.99	Картометрический	0,1	-
86	412076.40	2212430.36	Картометрический	0,1	-
87	412084.77	2212450.38	Картометрический	0,1	-
88	412086.59	2212472.64	Картометрический	0,1	-
89	412086.49	2212489.84	Картометрический	0,1	-
90	412094.51	2212521.46	Картометрический	0,1	-
91	412095.19	2212524.14	Картометрический	0,1	-
92	412097.09	2212523.85	Картометрический	0,1	-
93	412216.95	2212505.55	Картометрический	0,1	-
94	412217.87	2212544.13	Картометрический	0,1	-
95	412218.22	2212553.58	Картометрический	0,1	-
96	412220.22	2212594.09	Картометрический	0,1	-
97	412160.90	2212604.18	Картометрический	0,1	-
98	412159.73	2212599.95	Картометрический	0,1	-
99	412134.60	2212604.33	Картометрический	0,1	-
100	412129.90	2212605.14	Картометрический	0,1	-
101	412130.97	2212609.02	Картометрический	0,1	-
102	412125.68	2212609.90	Картометрический	0,1	-
103	412220.35	2212952.57	Картометрический	0,1	-
104	412222.28	2212952.09	Картометрический	0,1	-
105	412258.57	2212943.93	Картометрический	0,1	-
106	412302.61	2212937.37	Картометрический	0,1	-
107	412316.88	2213015.27	Картометрический	0,1	-
108	412356.81	2213013.68	Картометрический	0,1	-
109	412432.71	2213011.40	Картометрический	0,1	-
110	412432.99	2212976.10	Картометрический	0,1	-
111	412659.73	2212973.27	Картометрический	0,1	-
112	412661.64	2212859.68	Картометрический	0,1	-
113	412696.96	2212797.67	Картометрический	0,1	-
114	412550.64	2212798.05	Картометрический	0,1	-
115	412551.43	2212781.58	Картометрический	0,1	-

## Раздел 2

### Сведения о местоположении границ объекта

Обозначение характерных точек границ	Координаты, м		Метод определения координат характерной точки	Средняя квадратическая погрешность положения характерной точки (Мт), м	Описание обозначения точки на местности (при наличии)
	X	Y			
1	2	3	4	5	6
116	412552.71	2212755.00	Картометрический	0,1	-
117	412553.67	2212734.97	Картометрический	0,1	-
118	412562.62	2212548.97	Картометрический	0,1	-
119	412589.22	2212541.90	Картометрический	0,1	-
120	412628.84	2212531.38	Картометрический	0,1	-
121	412634.14	2212448.22	Картометрический	0,1	-
122	412603.13	2212430.79	Картометрический	0,1	-
123	412584.30	2212420.20	Картометрический	0,1	-
124	412571.81	2212413.18	Картометрический	0,1	-
125	412566.48	2212410.18	Картометрический	0,1	-
126	412490.38	2212306.67	Картометрический	0,1	-
127	412491.49	2212297.62	Картометрический	0,1	-
128	412496.76	2212254.52	Картометрический	0,1	-
129	412496.77	2212254.52	Картометрический	0,1	-
1	412497.47	2212248.73	Картометрический	0,1	-
130	411968.04	2211805.82	Картометрический	0,1	-
131	411983.50	2211784.28	Картометрический	0,1	-
132	412045.41	2211839.36	Картометрический	0,1	-
133	412054.74	2211875.78	Картометрический	0,1	-
134	412007.92	2211982.74	Картометрический	0,1	-
135	412000.58	2211979.91	Картометрический	0,1	-
136	411903.59	2211935.33	Картометрический	0,1	-
137	411899.73	2211931.78	Картометрический	0,1	-
130	411968.04	2211805.82	Картометрический	0,1	-

### 3. Сведения о характерных точках части (частей) границы объекта

Обозначение характерных точек границ	Координаты, м		Метод определения координат характерной точки	Средняя квадратическая погрешность положения характерной точки (Мт), м	Описание обозначения точки на местности (при наличии)
	X	Y			
1	2	3	4	5	6
-	-	-	-	-	-

### Раздел 3

#### Сведения о местоположении измененных (уточненных) границ объекта

1. Система координат -

2. Сведения о характерных точках границ объекта

Обозначение характерных точек границ	Существующие координаты, м		Измененные (уточненные) координаты, м		Метод определения координат характерной точки	Средняя квадратическая погрешность положения характерной точки (Mt), м	Описание обозначения точки на местности (при наличии)
	X	Y	X	Y			
1	2	3	4	5	6	7	8
-	-	-	-	-	-	-	

3. Сведения о характерных точках части (частей) границы объекта

Обозначение характерных точек границ	Существующие координаты, м		Измененные (уточненные) координаты, м		Метод определения координат характерной точки	Средняя квадратическая погрешность положения характерной точки (Mt), м	Описание обозначения точки на местности (при наличии)
	X	Y	X	Y			
1	2	3	4	5	6	7	8
-	-	-	-	-	-	-	

## Раздел 4

### План границ объекта



Масштаб 1:7 500

Используемые условные знаки и обозначения:

- - граница объекта
- границы земельных участков по сведениям ЕГРН
- границы территориальных зон по сведениям ЕГРН
- 15• - характерная точка границы объекта

Подпись \_\_\_\_\_ Дата «    »    20\_\_ г.

Место для оттиска печати (при наличии) лица, составившего описание местоположения границ объекта

## ОПИСАНИЕ МЕСТОПОЛОЖЕНИЯ ГРАНИЦ

### Куприяниха

(наименование объекта, местоположение границ которого описано (далее - объект))

#### Раздел 1

#### Сведения об объекте

№ п/п	Характеристики объекта	Описание характеристик
1	2	3
1.	Местоположение объекта	Московская область, городской округ Домодедово
2.	Площадь объекта +/- величина погрешности определения площади (P +/- Дельта P)	277297 кв. м ± 184 кв. м
3.	Иные характеристики объекта	

**Раздел 2**

## Сведения о местоположении границ объекта

1. Система координат МСК-50, зона 2

2. Сведения о характерных точках границ объекта

Обозначение характерных точек границ	Координаты, м		Метод определения координат характерной точки	Средняя квадратическая погрешность положения характерной точки (Mt), м	Описание обозначения точки на местности (при наличии)
	X	Y			
1	2	3	4	5	6
1	442020.82	2211946.16	Картометрический	0,1	-
2	442022.67	2211945.86	Картометрический	0,1	-
3	442048.91	2211942.47	Картометрический	0,1	-
4	442048.55	2211934.68	Картометрический	0,1	-
5	442069.30	2211929.81	Картометрический	0,1	-
6	442093.11	2211921.57	Картометрический	0,1	-
7	442134.84	2211910.87	Картометрический	0,1	-
8	442142.66	2211923.82	Картометрический	0,1	-
9	442200.52	2211902.61	Картометрический	0,1	-
10	442202.82	2211901.77	Картометрический	0,1	-
11	442228.03	2211898.91	Картометрический	0,1	-
12	442253.24	2211896.04	Картометрический	0,1	-
13	442290.22	2211894.68	Картометрический	0,1	-
14	442302.71	2211894.22	Картометрический	0,1	-
15	442311.51	2211888.08	Картометрический	0,1	-
16	442313.80	2211861.00	Картометрический	0,1	-
17	442309.18	2211842.34	Картометрический	0,1	-
18	442323.98	2211836.00	Картометрический	0,1	-
19	442338.78	2211829.66	Картометрический	0,1	-
20	442366.99	2211854.90	Картометрический	0,1	-
21	442384.13	2211833.83	Картометрический	0,1	-
22	442382.43	2211828.50	Картометрический	0,1	-
23	442380.70	2211827.31	Картометрический	0,1	-
24	442334.09	2211789.95	Картометрический	0,1	-
25	442315.17	2211758.26	Картометрический	0,1	-
26	442210.13	2211707.30	Картометрический	0,1	-
27	442059.05	2211574.54	Картометрический	0,1	-
28	442033.48	2211581.35	Картометрический	0,1	-
29	442010.24	2211555.87	Картометрический	0,1	-
30	442000.20	2211536.13	Картометрический	0,1	-
31	441987.52	2211526.85	Картометрический	0,1	-
32	441976.98	2211526.10	Картометрический	0,1	-
33	441900.97	2211544.53	Картометрический	0,1	-
34	441868.51	2211547.78	Картометрический	0,1	-
35	441799.50	2211549.09	Картометрический	0,1	-

## Раздел 2

### Сведения о местоположении границ объекта

Обозначение характерных точек границ	Координаты, м		Метод определения координат характерной точки	Средняя квадратическая погрешность положения характерной точки (Mt), м	Описание обозначения точки на местности (при наличии)
	X	Y			
1	2	3	4	5	6
36	441763.19	2211450.88	Картометрический	0,1	-
37	441744.73	2211428.29	Картометрический	0,1	-
38	441617.81	2211454.17	Картометрический	0,1	-
39	441610.16	2211391.31	Картометрический	0,1	-
40	441531.59	2211373.90	Картометрический	0,1	-
41	441402.14	2211345.35	Картометрический	0,1	-
42	441389.03	2211352.99	Картометрический	0,1	-
43	441391.88	2211505.75	Картометрический	0,1	-
44	441397.88	2211505.56	Картометрический	0,1	-
45	441427.86	2211504.60	Картометрический	0,1	-
46	441475.65	2211503.07	Картометрический	0,1	-
47	441483.65	2211502.82	Картометрический	0,1	-
48	441533.62	2211501.22	Картометрический	0,1	-
49	441555.50	2211705.20	Картометрический	0,1	-
50	441644.85	2211696.09	Картометрический	0,1	-
51	441658.51	2211777.16	Картометрический	0,1	-
52	441844.05	2211974.08	Картометрический	0,1	-
53	441888.70	2211944.29	Картометрический	0,1	-
54	441959.62	2211944.28	Картометрический	0,1	-
55	442001.90	2211947.55	Картометрический	0,1	-
1	442020.82	2211946.16	Картометрический	0,1	-

### 3. Сведения о характерных точках части (частей) границы объекта

Обозначение характерных точек границ	Координаты, м		Метод определения координат характерной точки	Средняя квадратическая погрешность положения характерной точки (Mt), м	Описание обозначения точки на местности (при наличии)
	X	Y			
1	2	3	4	5	6
-	-	-	-	-	-



### Раздел 3

#### Сведения о местоположении измененных (уточненных) границ объекта

1. Система координат -

2. Сведения о характерных точках границ объекта

Обозначение характерных точек границ	Существующие координаты, м		Измененные (уточненные) координаты, м		Метод определения координат характерной точки	Средняя квадратическая погрешность положения характерной точки (Mt), м	Описание обозначения точки на местности (при наличии)
	X	Y	X	Y			
1	2	3	4	5	6	7	8
-	-	-	-	-	-	-	

3. Сведения о характерных точках части (частей) границы объекта

Обозначение характерных точек границ	Существующие координаты, м		Измененные (уточненные) координаты, м		Метод определения координат характерной точки	Средняя квадратическая погрешность положения характерной точки (Mt), м	Описание обозначения точки на местности (при наличии)
	X	Y	X	Y			
1	2	3	4	5	6	7	8
-	-	-	-	-	-	-	

## Раздел 4

### План границ объекта



Масштаб 1:5 000

Используемые условные знаки и обозначения:

- - граница объекта
- - граница городского округа Домодедово Московской области
- - границы земельных участков по сведениям ЕГРН
- - границы территориальных зон по сведениям ЕГРН
- 15° - характерная точка границы объекта

Подпись \_\_\_\_\_ Дата «    »    20\_\_ г.

Место для оттиска печати (при наличии) лица, составившего описание местоположения границ объекта

## ОПИСАНИЕ МЕСТОПОЛОЖЕНИЯ ГРАНИЦ

### Купчихино

(наименование объекта, местоположение границ которого описано (далее - объект))

#### Раздел 1

#### Сведения об объекте

№ п/п	Характеристики объекта	Описание характеристик
1	2	3
1.	Местоположение объекта	Московская область, городской округ Домодедово
2.	Площадь объекта +/- величина погрешности определения площади (P +/- Дельта P)	875027 кв. м ± 327 кв. м
3.	Иные характеристики объекта	

**Раздел 2**

## Сведения о местоположении границ объекта

1. Система координат МСК-50, зона 2

2. Сведения о характерных точках границ объекта

Обозначение характерных точек границ	Координаты, м		Метод определения координат характерной точки	Средняя квадратическая погрешность положения характерной точки (Mt), м	Описание обозначения точки на местности (при наличии)
	X	Y			
1	2	3	4	5	6
1	412666.22	2209236.27	Картометрический	0,1	-
2	412663.16	2209243.94	Картометрический	0,1	-
3	412675.46	2209256.39	Картометрический	0,1	-
4	412668.32	2209263.50	Картометрический	0,1	-
5	412660.58	2209271.22	Картометрический	0,1	-
6	412651.10	2209280.67	Картометрический	0,1	-
7	412659.42	2209282.80	Картометрический	0,1	-
8	412661.69	2209285.41	Картометрический	0,1	-
9	412664.63	2209288.86	Картометрический	0,1	-
10	412730.01	2209325.46	Картометрический	0,1	-
11	412733.57	2209333.55	Картометрический	0,1	-
12	412728.61	2209330.79	Картометрический	0,1	-
13	412723.64	2209334.33	Картометрический	0,1	-
14	412723.19	2209338.85	Картометрический	0,1	-
15	412712.81	2209344.29	Картометрический	0,1	-
16	412722.51	2209355.43	Картометрический	0,1	-
17	412730.17	2209351.43	Картометрический	0,1	-
18	412734.92	2209352.64	Картометрический	0,1	-
19	412738.55	2209350.85	Картометрический	0,1	-
20	412740.47	2209347.49	Картометрический	0,1	-
21	412744.93	2209355.97	Картометрический	0,1	-
22	412730.03	2209364.04	Картометрический	0,1	-
23	412745.94	2209386.96	Картометрический	0,1	-
24	412782.36	2209451.33	Картометрический	0,1	-
25	413092.84	2209461.49	Картометрический	0,1	-
26	413475.38	2209406.66	Картометрический	0,1	-
27	413526.05	2209399.39	Картометрический	0,1	-
28	413570.90	2209392.96	Картометрический	0,1	-
29	413609.51	2209387.43	Картометрический	0,1	-
30	413607.44	2209364.17	Картометрический	0,1	-
31	413605.23	2209339.28	Картометрический	0,1	-
32	413603.01	2209314.36	Картометрический	0,1	-
33	413600.80	2209289.46	Картометрический	0,1	-
34	413598.59	2209264.56	Картометрический	0,1	-
35	413594.83	2209222.25	Картометрический	0,1	-

## Раздел 2

### Сведения о местоположении границ объекта

Обозначение характерных точек границ	Координаты, м		Метод определения координат характерной точки	Средняя квадратическая погрешность положения характерной точки (Mт), м	Описание обозначения точки на местности (при наличии)
	X	Y			
1	2	3	4	5	6
36	413542.63	2209234.10	Картометрический	0,1	-
37	413536.83	2209205.56	Картометрический	0,1	-
38	413696.45	2209168.85	Картометрический	0,1	-
39	413696.00	2209166.63	Картометрический	0,1	-
40	413693.11	2209152.57	Картометрический	0,1	-
41	413692.18	2209148.02	Картометрический	0,1	-
42	413761.59	2209133.11	Картометрический	0,1	-
43	413760.55	2209127.96	Картометрический	0,1	-
44	413760.19	2209127.45	Картометрический	0,1	-
45	413747.43	2209076.01	Картометрический	0,1	-
46	413746.21	2209071.07	Картометрический	0,1	-
47	413818.36	2209047.34	Картометрический	0,1	-
48	413845.13	2209049.79	Картометрический	0,1	-
49	413845.14	2209049.79	Картометрический	0,1	-
50	413893.80	2209054.23	Картометрический	0,1	-
51	413915.60	2209056.22	Картометрический	0,1	-
52	413933.53	2209057.86	Картометрический	0,1	-
53	413997.60	2209071.08	Картометрический	0,1	-
54	414224.42	2208815.72	Картометрический	0,1	-
55	414725.79	2208444.75	Картометрический	0,1	-
56	414725.50	2208444.02	Картометрический	0,1	-
57	414653.85	2208457.93	Картометрический	0,1	-
58	414158.35	2208554.07	Картометрический	0,1	-
59	414152.95	2208555.12	Картометрический	0,1	-
60	413894.77	2208605.21	Картометрический	0,1	-
61	413474.84	2208696.97	Картометрический	0,1	-
62	413453.51	2208701.63	Картометрический	0,1	-
63	413434.60	2208694.85	Картометрический	0,1	-
64	413210.63	2208780.42	Картометрический	0,1	-
65	413108.48	2208843.41	Картометрический	0,1	-
66	413006.68	2208927.58	Картометрический	0,1	-
67	412975.89	2208985.12	Картометрический	0,1	-
68	412972.73	2208988.23	Картометрический	0,1	-
69	412876.28	2209086.23	Картометрический	0,1	-
70	412799.29	2209164.76	Картометрический	0,1	-
71	412792.65	2209171.08	Картометрический	0,1	-
72	412762.80	2209179.56	Картометрический	0,1	-
73	412738.96	2209204.99	Картометрический	0,1	-
74	412686.03	2209256.77	Картометрический	0,1	-
1	412666.22	2209236.27	Картометрический	0,1	-

## Раздел 2

### Сведения о местоположении границ объекта

Обозначение характерных точек границ	Координаты, м		Метод определения координат характерной точки	Средняя квадратическая погрешность положения характерной точки (M <sub>t</sub> ), м	Описание обозначения точки на местности (при наличии)
	X	Y			
1	2	3	4	5	6
75	413415.18	2208652.24	Картометрический	0,1	-
76	413411.81	2208647.84	Картометрический	0,1	-
77	413407.16	2208643.80	Картометрический	0,1	-
78	413335.29	2208657.24	Картометрический	0,1	-
79	413115.56	2208769.06	Картометрический	0,1	-
80	412982.97	2208864.95	Картометрический	0,1	-
81	412861.66	2208991.13	Картометрический	0,1	-
82	412701.17	2209051.17	Картометрический	0,1	-
83	412614.86	2209143.68	Картометрический	0,1	-
84	412673.78	2209199.44	Картометрический	0,1	-
85	412741.36	2209131.00	Картометрический	0,1	-
86	412829.95	2209040.64	Картометрический	0,1	-
87	412926.97	2208942.07	Картометрический	0,1	-
88	412987.98	2208882.09	Картометрический	0,1	-
89	412988.61	2208881.48	Картометрический	0,1	-
90	412989.35	2208880.81	Картометрический	0,1	-
91	412990.12	2208880.16	Картометрический	0,1	-
92	413045.09	2208834.95	Картометрический	0,1	-
93	413045.80	2208834.39	Картометрический	0,1	-
94	413046.60	2208833.79	Картометрический	0,1	-
95	413085.80	2208805.22	Картометрический	0,1	-
96	413086.36	2208804.82	Картометрический	0,1	-
97	413087.19	2208804.27	Картометрический	0,1	-
98	413088.04	2208803.73	Картометрический	0,1	-
99	413166.54	2208755.94	Картометрический	0,1	-
100	413220.52	2208725.49	Картометрический	0,1	-
101	413221.16	2208725.14	Картометрический	0,1	-
102	413222.05	2208724.68	Картометрический	0,1	-
103	413222.95	2208724.25	Картометрический	0,1	-
104	413223.87	2208723.85	Картометрический	0,1	-
105	413335.76	2208676.74	Картометрический	0,1	-
106	413336.58	2208676.41	Картометрический	0,1	-
107	413337.51	2208676.06	Картометрический	0,1	-
108	413338.46	2208675.74	Картометрический	0,1	-
109	413381.32	2208662.03	Картометрический	0,1	-
75	413415.18	2208652.24	Картометрический	0,1	-
110	413935.75	2208548.52	Картометрический	0,1	-
111	413933.85	2208537.82	Картометрический	0,1	-
112	413446.26	2208636.50	Картометрический	0,1	-
113	413431.69	2208639.22	Картометрический	0,1	-

## Раздел 2

### Сведения о местоположении границ объекта

Обозначение характерных точек границ	Координаты, м		Метод определения координат характерной точки	Средняя квадратическая погрешность положения характерной точки (M <sub>t</sub> ), м	Описание обозначения точки на местности (при наличии)
	X	Y			
1	2	3	4	5	6
114	413436.22	2208646.83	Картометрический	0,1	-
115	413538.06	2208625.69	Картометрический	0,1	-
116	413656.45	2208604.46	Картометрический	0,1	-
117	413833.65	2208568.73	Картометрический	0,1	-
110	413935.75	2208548.52	Картометрический	0,1	-
118	414655.21	2208400.57	Картометрический	0,1	-
119	414653.32	2208393.98	Картометрический	0,1	-
120	414493.29	2208426.98	Картометрический	0,1	-
121	414259.02	2208482.84	Картометрический	0,1	-
122	414501.68	2208431.21	Картометрический	0,1	-
118	414655.21	2208400.57	Картометрический	0,1	-
123	414725.50	2208444.02	Картометрический	0,1	-
124	414725.95	2208402.25	Картометрический	0,1	-
125	414719.11	2208403.54	Картометрический	0,1	-
126	414690.41	2208397.42	Картометрический	0,1	-
127	414699.80	2208412.64	Картометрический	0,1	-
128	414715.82	2208412.13	Картометрический	0,1	-
129	414725.16	2208411.96	Картометрический	0,1	-
123	414725.50	2208444.02	Картометрический	0,1	-

### 3. Сведения о характерных точках части (частей) границы объекта

Обозначение характерных точек границ	Координаты, м		Метод определения координат характерной точки	Средняя квадратическая погрешность положения характерной точки (M <sub>t</sub> ), м	Описание обозначения точки на местности (при наличии)
	X	Y			
1	2	3	4	5	6
-	-	-	-	-	-

### Раздел 3

#### Сведения о местоположении измененных (уточненных) границ объекта

1. Система координат -

2. Сведения о характерных точках границ объекта

Обозначение характерных точек границ	Существующие координаты, м		Измененные (уточненные) координаты, м		Метод определения координат характерной точки	Средняя квадратическая погрешность положения характерной точки (Mt), м	Описание обозначения точки на местности (при наличии)
	X	Y	X	Y			
1	2	3	4	5	6	7	8
-	-	-	-	-	-	-	

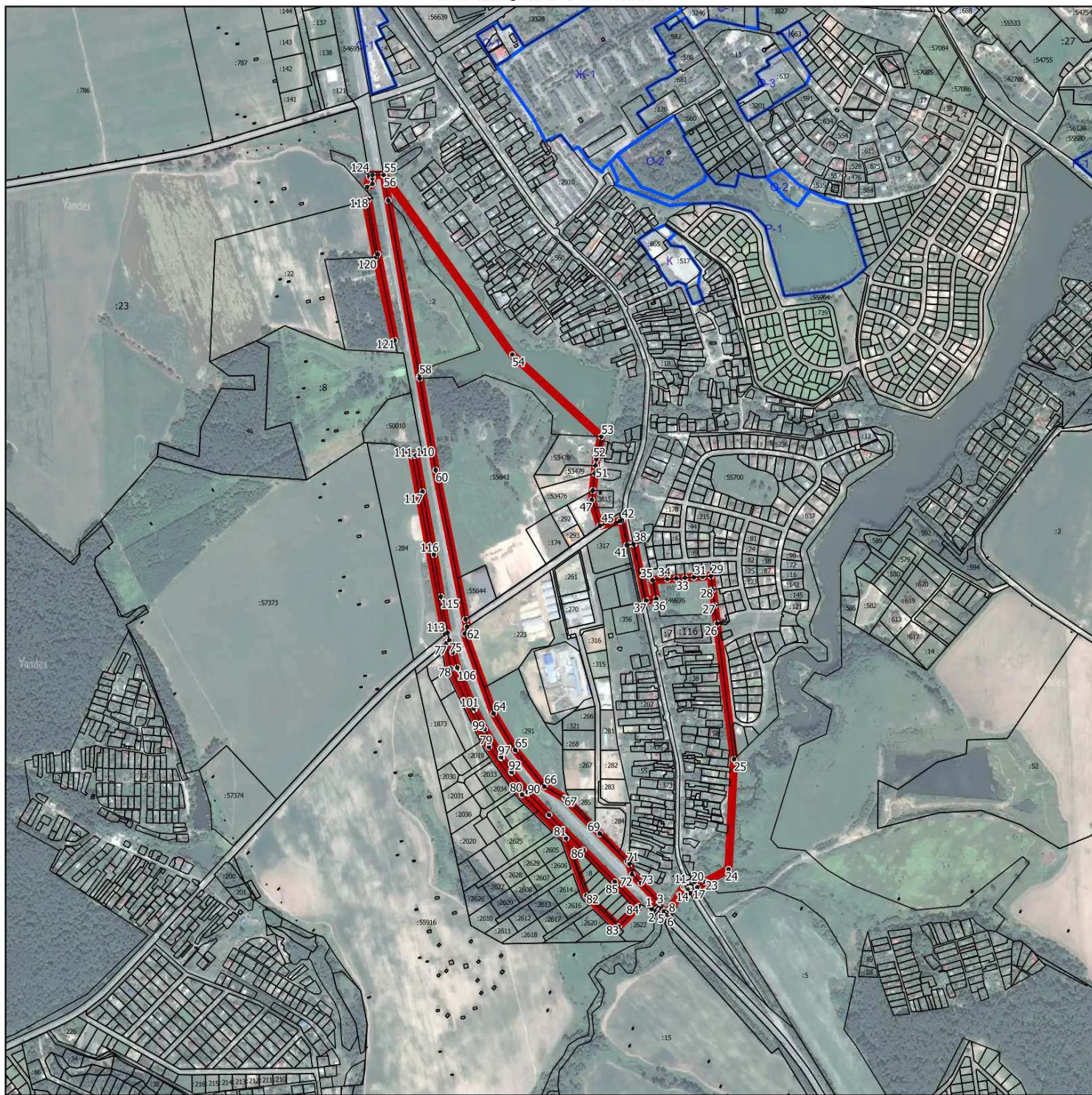
3. Сведения о характерных точках части (частей) границы объекта

Обозначение характерных точек границ	Существующие координаты, м		Измененные (уточненные) координаты, м		Метод определения координат характерной точки	Средняя квадратическая погрешность положения характерной точки (Mt), м	Описание обозначения точки на местности (при наличии)
	X	Y	X	Y			
1	2	3	4	5	6	7	8
-	-	-	-	-	-	-	



## Раздел 4

### План границ объекта



Масштаб 1:15 000

Используемые условные знаки и обозначения:

- - границы объекта
- - границы земельных участков по сведениям ЕГРН
- - границы территориальных зон по сведениям ЕГРН
- 15° - характерная точка границы объекта

Подпись \_\_\_\_\_ Дата «    »    20\_\_ г.

Место для оттиска печати (при наличии) лица, составившего описание местоположения границ объекта

## ОПИСАНИЕ МЕСТОПОЛОЖЕНИЯ ГРАНИЦ

### Курганье

(наименование объекта, местоположение границ которого описано (далее - объект))

#### Раздел 1

#### Сведения об объекте

№ п/п	Характеристики объекта	Описание характеристик
1	2	3
1.	Местоположение объекта	Московская область, городской округ Домодедово
2.	Площадь объекта +/- величина погрешности определения площади (P +/- Дельта P)	1467717 кв. м ± 424 кв. м
3.	Иные характеристики объекта	

**Раздел 2**

## Сведения о местоположении границ объекта

1. Система координат МСК-50, зона 2

2. Сведения о характерных точках границ объекта

Обозначение характерных точек границ	Координаты, м		Метод определения координат характерной точки	Средняя квадратическая погрешность положения характерной точки (Mt), м	Описание обозначения точки на местности (при наличии)
	X	Y			
1	2	3	4	5	6
1	417777.42	2202931.13	Картометрический	0,1	-
2	417718.46	2202920.74	Картометрический	0,1	-
3	417591.59	2202858.30	Картометрический	0,1	-
4	417532.62	2202805.77	Картометрический	0,1	-
5	417465.71	2202829.06	Картометрический	0,1	-
6	417387.91	2202783.96	Картометрический	0,1	-
7	417343.30	2202784.46	Картометрический	0,1	-
8	417320.01	2202802.79	Картометрический	0,1	-
9	417269.46	2202777.52	Картометрический	0,1	-
10	417181.25	2202776.53	Картометрический	0,1	-
11	417147.55	2202798.33	Картометрический	0,1	-
12	417071.72	2202806.76	Картометрический	0,1	-
13	417052.40	2202834.26	Картометрический	0,1	-
14	417055.12	2202870.69	Картометрический	0,1	-
15	417030.84	2202911.82	Картометрический	0,1	-
16	417039.76	2202954.19	Картометрический	0,1	-
17	417039.51	2202984.42	Картометрический	0,1	-
18	417025.14	2203010.19	Картометрический	0,1	-
19	417032.57	2203066.94	Картометрический	0,1	-
20	417026.87	2203097.67	Картометрический	0,1	-
21	417012.00	2203124.92	Картометрический	0,1	-
22	417017.70	2203169.53	Картометрический	0,1	-
23	417002.09	2203181.92	Картометрический	0,1	-
24	417000.61	2203237.92	Картометрический	0,1	-
25	416985.00	2203270.13	Картометрический	0,1	-
26	416974.59	2203334.56	Картометрический	0,1	-
27	416947.08	2203347.69	Картометрический	0,1	-
28	416913.14	2203351.65	Картометрический	0,1	-
29	416880.68	2203345.21	Картометрический	0,1	-
30	416875.97	2203351.90	Картометрический	0,1	-
31	416916.85	2203372.96	Картометрический	0,1	-
32	416937.75	2203383.59	Картометрический	0,1	-
33	416942.48	2203417.50	Картометрический	0,1	-
34	416947.21	2203435.63	Картометрический	0,1	-
35	416961.40	2203445.09	Картометрический	0,1	-

## Раздел 2

### Сведения о местоположении границ объекта

Обозначение характерных точек границ	Координаты, м		Метод определения координат характерной точки	Средняя квадратическая погрешность положения характерной точки (M <sub>t</sub> ), м	Описание обозначения точки на местности (при наличии)
	X	Y			
1	2	3	4	5	6
36	416970.87	2203454.56	Картометрический	0,1	-
37	416984.27	2203487.67	Картометрический	0,1	-
38	417023.70	2203537.35	Картометрический	0,1	-
39	417035.52	2203589.39	Картометрический	0,1	-
40	417011.87	2203616.98	Картометрический	0,1	-
41	416967.71	2203621.71	Картометрический	0,1	-
42	416926.71	2203633.54	Картометрический	0,1	-
43	416886.50	2203646.16	Картометрический	0,1	-
44	416884.13	2203671.39	Картометрический	0,1	-
45	416903.85	2203701.35	Картометрический	0,1	-
46	416921.19	2203740.78	Картометрический	0,1	-
47	416927.50	2203777.83	Картометрический	0,1	-
48	416909.36	2203803.85	Картометрический	0,1	-
49	416887.29	2203829.87	Картометрический	0,1	-
50	416888.86	2203883.49	Картометрический	0,1	-
51	416932.42	2203928.67	Картометрический	0,1	-
52	416934.61	2203972.24	Картометрический	0,1	-
53	416965.22	2204037.09	Картометрический	0,1	-
54	417008.82	2204092.02	Картометрический	0,1	-
55	417027.77	2204098.08	Картометрический	0,1	-
56	417045.91	2204119.94	Картометрический	0,1	-
57	417050.72	2204154.44	Картометрический	0,1	-
58	417031.72	2204189.85	Картометрический	0,1	-
59	417027.56	2204187.92	Картометрический	0,1	-
60	416910.70	2204262.90	Картометрический	0,1	-
61	416831.90	2204294.02	Картометрический	0,1	-
62	416817.80	2204298.60	Картометрический	0,1	-
63	416757.61	2204322.14	Картометрический	0,1	-
64	416589.30	2204405.47	Картометрический	0,1	-
65	416582.22	2204409.15	Картометрический	0,1	-
66	416441.29	2204482.42	Картометрический	0,1	-
67	416422.12	2204492.39	Картометрический	0,1	-
68	416395.01	2204402.15	Картометрический	0,1	-
69	416096.95	2204502.25	Картометрический	0,1	-
70	416007.49	2204531.59	Картометрический	0,1	-
71	415871.96	2204674.91	Картометрический	0,1	-
72	415752.47	2204598.65	Картометрический	0,1	-
73	415679.99	2204695.67	Картометрический	0,1	-
74	415624.91	2204767.59	Картометрический	0,1	-
75	415547.16	2204873.21	Картометрический	0,1	-

## Раздел 2

### Сведения о местоположении границ объекта

Обозначение характерных точек границ	Координаты, м		Метод определения координат характерной точки	Средняя квадратическая погрешность положения характерной точки (Mt), м	Описание обозначения точки на местности (при наличии)
	X	Y			
1	2	3	4	5	6
76	415533.77	2204891.67	Картометрический	0,1	-
77	415541.78	2204893.49	Картометрический	0,1	-
78	415971.99	2204990.81	Картометрический	0,1	-
79	415980.08	2204992.64	Картометрический	0,1	-
80	415988.86	2204994.63	Картометрический	0,1	-
81	415993.06	2204995.79	Картометрический	0,1	-
82	416025.80	2204846.91	Картометрический	0,1	-
83	416038.23	2204805.28	Картометрический	0,1	-
84	416054.56	2204773.44	Картометрический	0,1	-
85	416094.92	2204722.06	Картометрический	0,1	-
86	416127.32	2204685.84	Картометрический	0,1	-
87	416178.11	2204651.60	Картометрический	0,1	-
88	416431.76	2204511.76	Картометрический	0,1	-
89	416430.64	2204508.12	Картометрический	0,1	-
90	416434.04	2204506.57	Картометрический	0,1	-
91	416435.11	2204510.07	Картометрический	0,1	-
92	416452.80	2204500.84	Картометрический	0,1	-
93	416559.70	2204445.71	Картометрический	0,1	-
94	416566.57	2204442.16	Картометрический	0,1	-
95	416671.11	2204388.25	Картометрический	0,1	-
96	416705.91	2204371.31	Картометрический	0,1	-
97	416766.45	2204342.31	Картометрический	0,1	-
98	416862.62	2204309.68	Картометрический	0,1	-
99	416915.70	2204289.34	Картометрический	0,1	-
100	417004.59	2204248.58	Картометрический	0,1	-
101	417009.31	2204238.03	Картометрический	0,1	-
102	417196.04	2204112.34	Картометрический	0,1	-
103	417212.92	2204102.51	Картометрический	0,1	-
104	417216.48	2204106.74	Картометрический	0,1	-
105	417239.35	2204133.88	Картометрический	0,1	-
106	417253.85	2204151.08	Картометрический	0,1	-
107	417268.35	2204168.29	Картометрический	0,1	-
108	417286.52	2204189.85	Картометрический	0,1	-
109	417308.25	2204192.67	Картометрический	0,1	-
110	417340.08	2204196.81	Картометрический	0,1	-
111	417363.58	2204199.87	Картометрический	0,1	-
112	417373.60	2204201.17	Картометрический	0,1	-
113	417388.12	2204209.88	Картометрический	0,1	-
114	417405.71	2204220.42	Картометрический	0,1	-
115	417423.29	2204230.96	Картометрический	0,1	-

## Раздел 2

### Сведения о местоположении границ объекта

Обозначение характерных точек границ	Координаты, м		Метод определения координат характерной точки	Средняя квадратическая погрешность положения характерной точки (Мт), м	Описание обозначения точки на местности (при наличии)
	X	Y			
1	2	3	4	5	6
116	417436.24	2204238.72	Картометрический	0,1	-
117	417447.11	2204246.92	Картометрический	0,1	-
118	417471.62	2204265.40	Картометрический	0,1	-
119	417487.99	2204277.74	Картометрический	0,1	-
120	417504.36	2204290.09	Картометрический	0,1	-
121	417520.73	2204302.43	Картометрический	0,1	-
122	417524.72	2204305.44	Картометрический	0,1	-
123	417539.60	2204313.47	Картометрический	0,1	-
124	417557.64	2204323.21	Картометрический	0,1	-
125	417575.68	2204332.95	Картометрический	0,1	-
126	417582.20	2204336.47	Картометрический	0,1	-
127	417593.72	2204342.69	Картометрический	0,1	-
128	417606.69	2204354.57	Картометрический	0,1	-
129	417629.32	2204375.31	Картометрический	0,1	-
130	417651.96	2204396.05	Картометрический	0,1	-
131	417670.83	2204413.34	Картометрический	0,1	-
132	417689.71	2204430.64	Картометрический	0,1	-
133	417698.04	2204438.27	Картометрический	0,1	-
134	417692.37	2204451.09	Картометрический	0,1	-
135	417678.22	2204483.09	Картометрический	0,1	-
136	417675.78	2204488.61	Картометрический	0,1	-
137	417673.80	2204493.07	Картометрический	0,1	-
138	417669.35	2204503.15	Картометрический	0,1	-
139	417665.51	2204511.81	Картометрический	0,1	-
140	417657.22	2204530.56	Картометрический	0,1	-
141	417648.93	2204549.31	Картометрический	0,1	-
142	417638.01	2204574.00	Картометрический	0,1	-
143	417628.90	2204594.60	Картометрический	0,1	-
144	417645.80	2204603.27	Картометрический	0,1	-
145	417663.95	2204612.58	Картометрический	0,1	-
146	417691.29	2204626.60	Картометрический	0,1	-
147	417718.60	2204640.61	Картометрический	0,1	-
148	417741.65	2204652.43	Картометрический	0,1	-
149	417773.28	2204668.65	Картометрический	0,1	-
150	417791.79	2204678.14	Картометрический	0,1	-
151	417810.29	2204687.63	Картометрический	0,1	-
152	417837.62	2204701.65	Картометрический	0,1	-
153	417850.07	2204677.35	Картометрический	0,1	-
154	417850.98	2204675.57	Картометрический	0,1	-
155	417942.89	2204496.17	Картометрический	0,1	-

## Раздел 2

### Сведения о местоположении границ объекта

Обозначение характерных точек границ	Координаты, м		Метод определения координат характерной точки	Средняя квадратическая погрешность положения характерной точки (Мт), м	Описание обозначения точки на местности (при наличии)
	X	Y			
1	2	3	4	5	6
156	417895.86	2204467.40	Картометрический	0,1	-
157	417907.15	2204293.31	Картометрический	0,1	-
158	417907.17	2204293.30	Картометрический	0,1	-
159	417932.19	2203907.46	Картометрический	0,1	-
160	417945.30	2203705.28	Картометрический	0,1	-
161	417941.10	2203700.19	Картометрический	0,1	-
162	417940.63	2203699.60	Картометрический	0,1	-
163	417935.13	2203692.93	Картометрический	0,1	-
164	417930.90	2203687.79	Картометрический	0,1	-
165	417918.04	2203672.86	Картометрический	0,1	-
166	417903.69	2203663.03	Картометрический	0,1	-
167	417901.65	2203661.63	Картометрический	0,1	-
168	417900.19	2203660.37	Картометрический	0,1	-
169	417892.75	2203653.95	Картометрический	0,1	-
170	417866.86	2203631.62	Картометрический	0,1	-
171	417844.21	2203628.31	Картометрический	0,1	-
172	417829.67	2203620.21	Картометрический	0,1	-
173	417824.33	2203597.38	Картометрический	0,1	-
174	417801.68	2203565.71	Картометрический	0,1	-
175	417689.93	2203472.74	Картометрический	0,1	-
176	417628.64	2203390.39	Картометрический	0,1	-
177	417618.08	2203367.56	Картометрический	0,1	-
178	417618.08	2203338.18	Картометрический	0,1	-
179	417643.78	2203190.88	Картометрический	0,1	-
180	417667.47	2203130.84	Картометрический	0,1	-
181	417748.58	2202958.34	Картометрический	0,1	-
1	417777.42	2202931.13	Картометрический	0,1	-

### 3. Сведения о характерных точках части (частей) границы объекта

Обозначение характерных точек границ	Координаты, м		Метод определения координат характерной точки	Средняя квадратическая погрешность положения характерной точки (Мт), м	Описание обозначения точки на местности (при наличии)
	X	Y			
1	2	3	4	5	6
-	-	-	-	-	-

### Раздел 3

#### Сведения о местоположении измененных (уточненных) границ объекта

1. Система координат -

2. Сведения о характерных точках границ объекта

Обозначение характерных точек границ	Существующие координаты, м		Измененные (уточненные) координаты, м		Метод определения координат характерной точки	Средняя квадратическая погрешность положения характерной точки (Mt), м	Описание обозначения точки на местности (при наличии)
	X	Y	X	Y			
1	2	3	4	5	6	7	8
-	-	-	-	-	-	-	

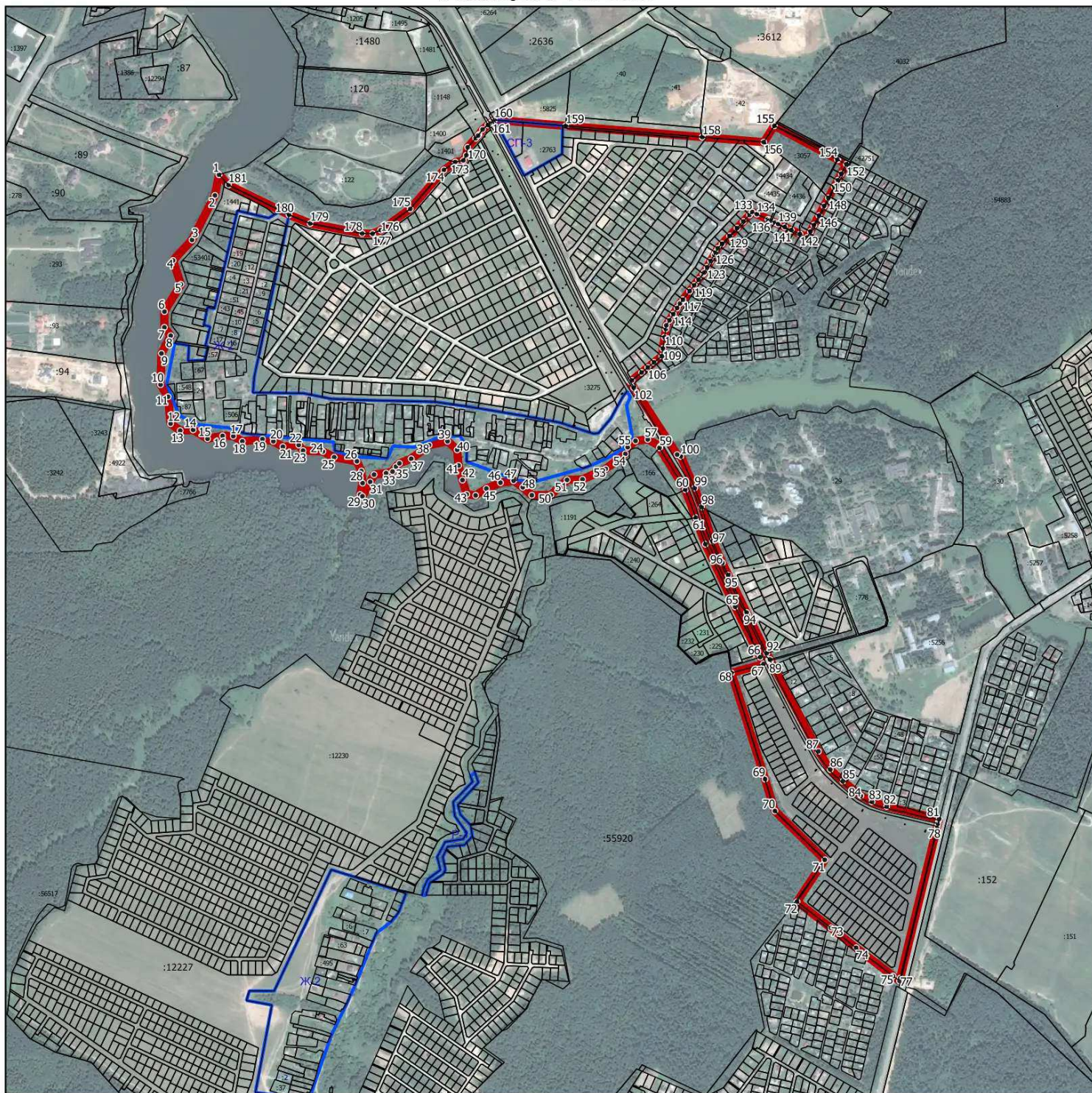
3. Сведения о характерных точках части (частей) границы объекта

Обозначение характерных точек границ	Существующие координаты, м		Измененные (уточненные) координаты, м		Метод определения координат характерной точки	Средняя квадратическая погрешность положения характерной точки (Mt), м	Описание обозначения точки на местности (при наличии)
	X	Y	X	Y			
1	2	3	4	5	6	7	8
-	-	-	-	-	-	-	



## Раздел 4

### План границ объекта



Масштаб 1:15 000

Используемые условные знаки и обозначения:

- - границы объекта
- - границы земельных участков по сведениям ЕГРН
- - границы территориальных зон по сведениям ЕГРН
- 15• - характерная точка границы объекта

Подпись \_\_\_\_\_ Дата «    »    20\_\_ г.

Место для оттиска печати (при наличии) лица, составившего описание местоположения границ объекта

## ОПИСАНИЕ МЕСТОПОЛОЖЕНИЯ ГРАНИЦ

### Кутузово

(наименование объекта, местоположение границ которого описано (далее - объект))

#### Раздел 1

#### Сведения об объекте

№ п/п	Характеристики объекта	Описание характеристик
1	2	3
1.	Местоположение объекта	Московская область, городской округ Домодедово
2.	Площадь объекта +/- величина погрешности определения площади (P +/- Дельта P)	868337 кв. м ± 326 кв. м
3.	Иные характеристики объекта	

**Раздел 2**

## Сведения о местоположении границ объекта

1. Система координат МСК-50, зона 2

2. Сведения о характерных точках границ объекта

Обозначение характерных точек границ	Координаты, м		Метод определения координат характерной точки	Средняя квадратическая погрешность положения характерной точки (Mt), м	Описание обозначения точки на местности (при наличии)
	X	Y			
1	2	3	4	5	6
1	426143.25	2211894.56	Картометрический	0,1	-
2	426375.65	2211596.48	Картометрический	0,1	-
3	426345.97	2211558.93	Картометрический	0,1	-
4	426246.06	2211498.12	Картометрический	0,1	-
5	426252.63	2211395.14	Картометрический	0,1	-
6	426217.86	2211387.99	Картометрический	0,1	-
7	426203.35	2211414.21	Картометрический	0,1	-
8	426158.00	2211391.20	Картометрический	0,1	-
9	426151.06	2211387.91	Картометрический	0,1	-
10	426096.63	2211493.59	Картометрический	0,1	-
11	426084.65	2211489.33	Картометрический	0,1	-
12	425966.08	2211667.18	Картометрический	0,1	-
13	425979.18	2211686.95	Картометрический	0,1	-
14	425921.92	2211721.25	Картометрический	0,1	-
15	425892.11	2211686.21	Картометрический	0,1	-
16	425826.64	2211765.74	Картометрический	0,1	-
17	425799.69	2211868.12	Картометрический	0,1	-
18	425531.96	2212278.77	Картометрический	0,1	-
19	425479.02	2212239.09	Картометрический	0,1	-
20	425429.34	2212235.11	Картометрический	0,1	-
21	425314.57	2212339.88	Картометрический	0,1	-
22	425309.54	2212396.76	Картометрический	0,1	-
23	425289.29	2212414.70	Картометрический	0,1	-
24	425185.42	2212507.82	Картометрический	0,1	-
25	425004.95	2212583.38	Картометрический	0,1	-
26	424914.34	2212605.38	Картометрический	0,1	-
27	424876.41	2212651.02	Картометрический	0,1	-
28	424918.81	2212660.44	Картометрический	0,1	-
29	424971.44	2212692.44	Картометрический	0,1	-
30	425042.91	2212753.25	Картометрический	0,1	-
31	425130.39	2212917.18	Картометрический	0,1	-
32	425221.78	2213147.78	Картометрический	0,1	-
33	425231.30	2213138.83	Картометрический	0,1	-
34	425243.05	2213129.15	Картометрический	0,1	-
35	425305.09	2213077.90	Картометрический	0,1	-

## Раздел 2

### Сведения о местоположении границ объекта

Обозначение характерных точек границ	Координаты, м		Метод определения координат характерной точки	Средняя квадратическая погрешность положения характерной точки (Mt), м	Описание обозначения точки на местности (при наличии)
	X	Y			
1	2	3	4	5	6
36	425343.43	2213045.79	Картометрический	0,1	-
37	425355.56	2213064.84	Картометрический	0,1	-
38	425361.46	2213074.11	Картометрический	0,1	-
39	425361.50	2213074.18	Картометрический	0,1	-
40	425431.50	2213184.11	Картометрический	0,1	-
41	425460.72	2213213.10	Картометрический	0,1	-
42	425523.52	2213249.89	Картометрический	0,1	-
43	425543.79	2213248.71	Картометрический	0,1	-
44	425608.15	2213189.26	Картометрический	0,1	-
45	425632.55	2213186.97	Картометрический	0,1	-
46	425704.12	2213245.97	Картометрический	0,1	-
47	425717.38	2213256.90	Картометрический	0,1	-
48	425739.60	2213234.61	Картометрический	0,1	-
49	425745.53	2213210.01	Картометрический	0,1	-
50	425743.68	2213191.18	Картометрический	0,1	-
51	425712.38	2213158.92	Картометрический	0,1	-
52	425738.64	2213120.21	Картометрический	0,1	-
53	425707.57	2213070.98	Картометрический	0,1	-
54	425691.65	2213045.75	Картометрический	0,1	-
55	425675.87	2213028.56	Картометрический	0,1	-
56	425663.81	2213004.89	Картометрический	0,1	-
57	425661.49	2212980.28	Картометрический	0,1	-
58	425650.82	2212951.50	Картометрический	0,1	-
59	425632.72	2212930.60	Картометрический	0,1	-
60	425593.35	2212893.27	Картометрический	0,1	-
61	425585.78	2212875.05	Картометрический	0,1	-
62	425635.88	2212850.72	Картометрический	0,1	-
63	425696.58	2212820.61	Картометрический	0,1	-
64	425818.36	2212730.88	Картометрический	0,1	-
65	425876.92	2212703.34	Картометрический	0,1	-
66	425724.56	2212479.61	Картометрический	0,1	-
67	425726.63	2212477.66	Картометрический	0,1	-
68	425792.12	2212420.65	Картометрический	0,1	-
69	425848.70	2212332.82	Картометрический	0,1	-
70	425851.68	2212329.24	Картометрический	0,1	-
71	425879.04	2212282.62	Картометрический	0,1	-
72	425927.16	2212309.75	Картометрический	0,1	-
73	425952.34	2212326.06	Картометрический	0,1	-
74	425968.65	2212300.89	Картометрический	0,1	-
75	425984.96	2212275.71	Картометрический	0,1	-

**Раздел 2****Сведения о местоположении границ объекта**

Обозначение характерных точек границ	Координаты, м		Метод определения координат характерной точки	Средняя квадратическая погрешность положения характерной точки (Mf), м	Описание обозначения точки на местности (при наличии)
	X	Y			
1	2	3	4	5	6
76	425959.79	2212259.40	Картометрический	0,1	-
77	426197.80	2211936.88	Картометрический	0,1	-
1	426143.25	2211894.56	Картометрический	0,1	-

**3. Сведения о характерных точках части (частей) границы объекта**

Обозначение характерных точек границ	Координаты, м		Метод определения координат характерной точки	Средняя квадратическая погрешность положения характерной точки (Mf), м	Описание обозначения точки на местности (при наличии)
	X	Y			
1	2	3	4	5	6
-	-	-	-	-	-

### Раздел 3

#### Сведения о местоположении измененных (уточненных) границ объекта

1. Система координат -

2. Сведения о характерных точках границ объекта

Обозначение характерных точек границ	Существующие координаты, м		Измененные (уточненные) координаты, м		Метод определения координат характерной точки	Средняя квадратическая погрешность положения характерной точки (Mt), м	Описание обозначения точки на местности (при наличии)
	X	Y	X	Y			
1	2	3	4	5	6	7	8
-	-	-	-	-	-	-	

3. Сведения о характерных точках части (частей) границы объекта

Обозначение характерных точек границ	Существующие координаты, м		Измененные (уточненные) координаты, м		Метод определения координат характерной точки	Средняя квадратическая погрешность положения характерной точки (Mt), м	Описание обозначения точки на местности (при наличии)
	X	Y	X	Y			
1	2	3	4	5	6	7	8
-	-	-	-	-	-	-	




## Раздел 4

### План границ объекта



Масштаб 1:10 000

Используемые условные знаки и обозначения:

-  - граница объекта
-  - границы земельных участков по сведениям ЕГРН
-  - границы территориальных зон по сведениям ЕГРН
- 15• - характерная точка границы объекта

Подпись \_\_\_\_\_ Дата « \_\_\_\_\_ » \_\_\_\_\_ 20\_\_ г.

Место для оттиска печати (при наличии) лица, составившего описание местоположения границ объекта

## ОПИСАНИЕ МЕСТОПОЛОЖЕНИЯ ГРАНИЦ

Кучино

(наименование объекта, местоположение границ которого описано (далее - объект))

### Раздел 1

#### Сведения об объекте

№ п/п	Характеристики объекта	Описание характеристик
1	2	3
1.	Местоположение объекта	Московская область, городской округ Домодедово
2.	Площадь объекта +/- величина погрешности определения площади (P +/- Дельта P)	6744722 кв. м ± 909 кв. м
3.	Иные характеристики объекта	



**Раздел 2**

## Сведения о местоположении границ объекта

1. Система координат МСК-50, зона 2

2. Сведения о характерных точках границ объекта

Обозначение характерных точек границ	Координаты, м		Метод определения координат характерной точки	Средняя квадратическая погрешность положения характерной точки (Mt), м	Описание обозначения точки на местности (при наличии)
	X	Y			
1	2	3	4	5	6
1	433351.16	2197440.31	Картометрический	0,1	-
2	433368.43	2197445.32	Картометрический	0,1	-
3	433370.22	2197445.84	Картометрический	0,1	-
4	433380.00	2197448.68	Картометрический	0,1	-
5	433401.36	2197612.86	Картометрический	0,1	-
6	433361.96	2197725.50	Картометрический	0,1	-
7	433354.74	2197759.84	Картометрический	0,1	-
8	433354.87	2197759.80	Картометрический	0,1	-
9	433359.02	2197777.32	Картометрический	0,1	-
10	433360.85	2197795.72	Картометрический	0,1	-
11	433373.07	2197829.69	Картометрический	0,1	-
12	433390.10	2197862.80	Картометрический	0,1	-
13	433418.01	2197916.70	Картометрический	0,1	-
14	433486.02	2198038.80	Картометрический	0,1	-
15	433445.76	2198090.61	Картометрический	0,1	-
16	433497.44	2198198.91	Картометрический	0,1	-
17	433549.13	2198307.24	Картометрический	0,1	-
18	433580.69	2198278.71	Картометрический	0,1	-
19	433596.94	2198270.18	Картометрический	0,1	-
20	433607.58	2198257.83	Картометрический	0,1	-
21	433611.59	2198247.74	Картометрический	0,1	-
22	433683.19	2198264.86	Картометрический	0,1	-
23	433733.26	2198286.91	Картометрический	0,1	-
24	434115.41	2198073.39	Картометрический	0,1	-
25	433923.50	2197659.49	Картометрический	0,1	-
26	433986.60	2197533.93	Картометрический	0,1	-
27	433858.20	2197422.76	Картометрический	0,1	-
28	433781.40	2197324.73	Картометрический	0,1	-
29	433776.51	2197313.74	Картометрический	0,1	-
30	433782.71	2197313.45	Картометрический	0,1	-
31	433779.37	2197307.20	Картометрический	0,1	-
32	433778.69	2197305.67	Картометрический	0,1	-
33	433762.76	2197265.71	Картометрический	0,1	-
34	433755.26	2197265.79	Картометрический	0,1	-
35	433743.74	2197239.81	Картометрический	0,1	-

## Раздел 2

### Сведения о местоположении границ объекта

Обозначение характерных точек границ	Координаты, м		Метод определения координат характерной точки	Средняя квадратическая погрешность положения характерной точки (Mt), м	Описание обозначения точки на местности (при наличии)
	X	Y			
1	2	3	4	5	6
36	433785.57	2197234.61	Картометрический	0,1	-
37	433785.63	2197231.22	Картометрический	0,1	-
38	433790.61	2197230.64	Картометрический	0,1	-
39	433920.80	2197249.95	Картометрический	0,1	-
40	433970.16	2197325.78	Картометрический	0,1	-
41	434095.68	2197311.08	Картометрический	0,1	-
42	434141.45	2197340.47	Картометрический	0,1	-
43	434159.86	2197391.42	Картометрический	0,1	-
44	434233.73	2197420.61	Картометрический	0,1	-
45	434262.91	2197412.68	Картометрический	0,1	-
46	434290.60	2197410.04	Картометрический	0,1	-
47	434338.82	2197438.00	Картометрический	0,1	-
48	434341.72	2197439.68	Картометрический	0,1	-
49	434269.57	2197569.04	Картометрический	0,1	-
50	434199.72	2197661.41	Картометрический	0,1	-
51	434186.40	2197738.16	Картометрический	0,1	-
52	434231.89	2197823.17	Картометрический	0,1	-
53	434285.20	2197894.40	Картометрический	0,1	-
54	434342.87	2198031.58	Картометрический	0,1	-
55	434413.87	2198118.66	Картометрический	0,1	-
56	434545.76	2198169.67	Картометрический	0,1	-
57	434571.77	2198191.43	Картометрический	0,1	-
58	434778.36	2198256.85	Картометрический	0,1	-
59	434777.26	2198262.79	Картометрический	0,1	-
60	434782.31	2198264.65	Картометрический	0,1	-
61	434781.19	2198287.67	Картометрический	0,1	-
62	434780.78	2198290.03	Картометрический	0,1	-
63	434749.00	2198348.56	Картометрический	0,1	-
64	434729.52	2198384.71	Картометрический	0,1	-
65	434718.65	2198400.77	Картометрический	0,1	-
66	434715.01	2198406.13	Картометрический	0,1	-
67	434700.96	2198426.87	Картометрический	0,1	-
68	434694.01	2198435.88	Картометрический	0,1	-
69	434662.46	2198470.01	Картометрический	0,1	-
70	434639.32	2198495.24	Картометрический	0,1	-
71	434640.56	2198496.32	Картометрический	0,1	-
72	434625.99	2198512.13	Картометрический	0,1	-
73	434579.75	2198561.30	Картометрический	0,1	-
74	434535.57	2198607.53	Картометрический	0,1	-
75	434499.36	2198645.41	Картометрический	0,1	-

## Раздел 2

### Сведения о местоположении границ объекта

Обозначение характерных точек границ	Координаты, м		Метод определения координат характерной точки	Средняя квадратическая погрешность положения характерной точки (Мт), м	Описание обозначения точки на местности (при наличии)
	X	Y			
1	2	3	4	5	6
76	434450.40	2198696.62	Картометрический	0,1	-
77	434439.49	2198707.60	Картометрический	0,1	-
78	434395.02	2198753.65	Картометрический	0,1	-
79	434356.95	2198792.50	Картометрический	0,1	-
80	434319.86	2198830.37	Картометрический	0,1	-
81	434319.73	2198830.50	Картометрический	0,1	-
82	434292.20	2198857.54	Картометрический	0,1	-
83	434292.02	2198857.71	Картометрический	0,1	-
84	434264.79	2198883.19	Картометрический	0,1	-
85	434264.65	2198883.31	Картометрический	0,1	-
86	434253.72	2198893.17	Картометрический	0,1	-
87	434240.40	2198905.03	Картометрический	0,1	-
88	434240.04	2198905.33	Картометрический	0,1	-
89	434230.86	2198912.75	Картометрический	0,1	-
90	434230.53	2198913.01	Картометрический	0,1	-
91	434222.23	2198919.16	Картометрический	0,1	-
92	434222.04	2198919.30	Картометрический	0,1	-
93	434211.11	2198927.01	Картометрический	0,1	-
94	434210.64	2198927.32	Картометрический	0,1	-
95	434202.34	2198932.49	Картометрический	0,1	-
96	434202.06	2198932.66	Картометрический	0,1	-
97	434189.76	2198939.79	Картометрический	0,1	-
98	434189.42	2198939.98	Картометрический	0,1	-
99	434177.41	2198946.32	Картометрический	0,1	-
100	434177.21	2198946.42	Картометрический	0,1	-
101	434160.62	2198954.72	Картометрический	0,1	-
102	434160.02	2198954.99	Картометрический	0,1	-
103	434148.41	2198959.88	Картометрический	0,1	-
104	434127.56	2198968.49	Картометрический	0,1	-
105	434127.38	2198968.56	Картометрический	0,1	-
106	434108.92	2198975.73	Картометрический	0,1	-
107	434106.66	2198976.55	Картометрический	0,1	-
108	434067.08	2198990.76	Картометрический	0,1	-
109	434021.99	2199006.87	Картометрический	0,1	-
110	434015.35	2199008.80	Картометрический	0,1	-
111	434015.62	2199009.59	Картометрический	0,1	-
112	433986.72	2199019.72	Картометрический	0,1	-
113	433924.87	2199041.96	Картометрический	0,1	-
114	433919.05	2199044.01	Картометрический	0,1	-
115	433916.71	2199044.20	Картометрический	0,1	-

## Раздел 2

### Сведения о местоположении границ объекта

Обозначение характерных точек границ	Координаты, м		Метод определения координат характерной точки	Средняя квадратическая погрешность положения характерной точки (Mt), м	Описание обозначения точки на местности (при наличии)
	X	Y			
1	2	3	4	5	6
116	433780.37	2199092.49	Картометрический	0,1	-
117	433608.50	2199153.31	Картометрический	0,1	-
118	433407.29	2199222.23	Картометрический	0,1	-
119	433390.15	2199228.37	Картометрический	0,1	-
120	433371.18	2199234.96	Картометрический	0,1	-
121	433327.61	2199250.75	Картометрический	0,1	-
122	433302.63	2199259.59	Картометрический	0,1	-
123	433299.08	2199261.00	Картометрический	0,1	-
124	433239.88	2199282.21	Картометрический	0,1	-
125	433076.96	2199349.64	Картометрический	0,1	-
126	432977.42	2199389.85	Картометрический	0,1	-
127	432948.78	2199400.78	Картометрический	0,1	-
128	432898.92	2199419.84	Картометрический	0,1	-
129	432821.50	2199448.98	Картометрический	0,1	-
130	432749.82	2199476.83	Картометрический	0,1	-
131	432714.30	2199490.23	Картометрический	0,1	-
132	432371.89	2199601.33	Картометрический	0,1	-
133	432349.18	2199608.59	Картометрический	0,1	-
134	432326.56	2199616.41	Картометрический	0,1	-
135	432309.29	2199622.78	Картометрический	0,1	-
136	432287.81	2199631.26	Картометрический	0,1	-
137	432262.95	2199642.19	Картометрический	0,1	-
138	432250.58	2199647.79	Картометрический	0,1	-
139	432237.99	2199653.76	Картометрический	0,1	-
140	432183.64	2199684.32	Картометрический	0,1	-
141	432171.73	2199691.72	Картометрический	0,1	-
142	432169.05	2199693.43	Картометрический	0,1	-
143	432143.48	2199709.44	Картометрический	0,1	-
144	432073.57	2199754.29	Картометрический	0,1	-
145	431988.42	2199809.99	Картометрический	0,1	-
146	431922.14	2199853.92	Картометрический	0,1	-
147	431856.35	2199897.16	Картометрический	0,1	-
148	431813.78	2199925.08	Картометрический	0,1	-
149	431759.21	2199960.42	Картометрический	0,1	-
150	431712.39	2199991.50	Картометрический	0,1	-
151	431534.46	2200107.48	Картометрический	0,1	-
152	431460.97	2200154.32	Картометрический	0,1	-
153	431370.14	2200212.98	Картометрический	0,1	-
154	431237.20	2200299.55	Картометрический	0,1	-
155	431234.16	2200301.54	Картометрический	0,1	-

## Раздел 2

### Сведения о местоположении границ объекта

Обозначение характерных точек границ	Координаты, м		Метод определения координат характерной точки	Средняя квадратическая погрешность положения характерной точки (Мт), м	Описание обозначения точки на местности (при наличии)
	X	Y			
1	2	3	4	5	6
156	431218.72	2200293.67	Картометрический	0,1	-
157	431216.30	2200291.75	Картометрический	0,1	-
158	431207.14	2200297.53	Картометрический	0,1	-
159	431131.31	2200223.22	Картометрический	0,1	-
160	430938.02	2200007.94	Картометрический	0,1	-
161	430925.42	2199993.25	Картометрический	0,1	-
162	430812.24	2199907.16	Картометрический	0,1	-
163	430825.19	2199892.07	Картометрический	0,1	-
164	430827.37	2199879.65	Картометрический	0,1	-
165	430828.51	2199873.15	Картометрический	0,1	-
166	430828.84	2199871.26	Картометрический	0,1	-
167	430873.61	2199831.13	Картометрический	0,1	-
168	431029.61	2199691.30	Картометрический	0,1	-
169	431197.74	2199555.39	Картометрический	0,1	-
170	431202.83	2199551.27	Картометрический	0,1	-
171	431274.81	2199501.21	Картометрический	0,1	-
172	431351.29	2199424.45	Картометрический	0,1	-
173	431332.74	2199310.56	Картометрический	0,1	-
174	431312.95	2199256.65	Картометрический	0,1	-
175	431230.08	2199030.89	Картометрический	0,1	-
176	431218.30	2198998.81	Картометрический	0,1	-
177	431173.58	2198876.98	Картометрический	0,1	-
178	431177.52	2198838.17	Картометрический	0,1	-
179	431175.27	2198803.30	Картометрический	0,1	-
180	431159.52	2198754.94	Картометрический	0,1	-
181	431035.80	2198769.84	Картометрический	0,1	-
182	430993.34	2198756.35	Картометрический	0,1	-
183	430927.54	2198780.52	Картометрический	0,1	-
184	430881.42	2198705.73	Картометрический	0,1	-
185	430837.28	2198597.47	Картометрический	0,1	-
186	430801.15	2198620.30	Картометрический	0,1	-
187	430808.88	2198645.55	Картометрический	0,1	-
188	430804.67	2198668.33	Картометрический	0,1	-
189	430731.83	2198726.55	Картометрический	0,1	-
190	430763.42	2198783.72	Картометрический	0,1	-
191	430645.04	2198861.77	Картометрический	0,1	-
192	430504.04	2198762.41	Картометрический	0,1	-
193	430475.73	2198573.94	Картометрический	0,1	-
194	430487.45	2198537.28	Картометрический	0,1	-
195	430493.25	2198519.11	Картометрический	0,1	-

## Раздел 2

### Сведения о местоположении границ объекта

Обозначение характерных точек границ	Координаты, м		Метод определения координат характерной точки	Средняя квадратическая погрешность положения характерной точки (Мт), м	Описание обозначения точки на местности (при наличии)
	X	Y			
1	2	3	4	5	6
196	430446.35	2198356.09	Картометрический	0,1	-
197	430438.88	2198326.86	Картометрический	0,1	-
198	430447.96	2198317.93	Картометрический	0,1	-
199	430451.39	2198296.33	Картометрический	0,1	-
200	430459.10	2198282.34	Картометрический	0,1	-
201	430464.44	2198272.66	Картометрический	0,1	-
202	430510.65	2198188.85	Картометрический	0,1	-
203	430648.70	2198136.02	Картометрический	0,1	-
204	430729.20	2198106.85	Картометрический	0,1	-
205	430755.04	2198109.79	Картометрический	0,1	-
206	430756.41	2198110.29	Картометрический	0,1	-
207	430786.64	2198121.26	Картометрический	0,1	-
208	430816.46	2198124.35	Картометрический	0,1	-
209	430824.00	2198124.67	Картометрический	0,1	-
210	430843.65	2198120.30	Картометрический	0,1	-
211	430882.65	2198101.48	Картометрический	0,1	-
212	430903.47	2198090.29	Картометрический	0,1	-
213	430903.54	2198090.22	Картометрический	0,1	-
214	430889.69	2198063.24	Картометрический	0,1	-
215	430997.19	2198005.29	Картометрический	0,1	-
216	431017.55	2197993.90	Картометрический	0,1	-
217	431019.77	2198001.88	Картометрический	0,1	-
218	431158.20	2197914.38	Картометрический	0,1	-
219	431396.21	2197779.34	Картометрический	0,1	-
220	431791.07	2197540.14	Картометрический	0,1	-
221	431814.96	2197525.67	Картометрический	0,1	-
222	431835.78	2197496.73	Картометрический	0,1	-
223	431869.00	2197579.65	Картометрический	0,1	-
224	432019.08	2197642.13	Картометрический	0,1	-
225	432083.56	2197603.87	Картометрический	0,1	-
226	432133.50	2197574.30	Картометрический	0,1	-
227	432182.96	2197545.02	Картометрический	0,1	-
228	432208.00	2197539.41	Картометрический	0,1	-
229	432343.97	2197508.71	Картометрический	0,1	-
230	432485.36	2197468.19	Картометрический	0,1	-
231	432560.48	2197383.71	Картометрический	0,1	-
232	432602.19	2197252.38	Картометрический	0,1	-
233	432609.22	2197145.63	Картометрический	0,1	-
234	432609.41	2197060.93	Картометрический	0,1	-
235	432637.01	2197063.98	Картометрический	0,1	-

## Раздел 2

### Сведения о местоположении границ объекта

Обозначение характерных точек границ	Координаты, м		Метод определения координат характерной точки	Средняя квадратическая погрешность положения характерной точки (M <sub>t</sub> ), м	Описание обозначения точки на местности (при наличии)
	X	Y			
1	2	3	4	5	6
236	432725.28	2196992.36	Картометрический	0,1	-
237	432757.01	2196942.88	Картометрический	0,1	-
238	432770.31	2196909.37	Картометрический	0,1	-
239	432795.44	2196907.41	Картометрический	0,1	-
240	432862.12	2196932.87	Картометрический	0,1	-
241	432972.15	2196974.86	Картометрический	0,1	-
242	432998.66	2196998.46	Картометрический	0,1	-
243	433032.06	2197039.19	Картометрический	0,1	-
244	433055.46	2197049.53	Картометрический	0,1	-
245	433048.29	2197056.44	Картометрический	0,1	-
246	433012.81	2197088.16	Картометрический	0,1	-
247	433026.46	2197109.88	Картометрический	0,1	-
248	433016.89	2197119.55	Картометрический	0,1	-
249	433048.53	2197155.27	Картометрический	0,1	-
250	433040.36	2197166.18	Картометрический	0,1	-
251	433037.07	2197182.52	Картометрический	0,1	-
252	433033.49	2197207.22	Картометрический	0,1	-
253	433035.81	2197252.13	Картометрический	0,1	-
254	432994.52	2197336.87	Картометрический	0,1	-
255	433052.35	2197418.06	Картометрический	0,1	-
256	433060.67	2197436.24	Картометрический	0,1	-
257	433070.29	2197457.28	Картометрический	0,1	-
258	433061.59	2197461.03	Картометрический	0,1	-
259	433070.53	2197481.26	Картометрический	0,1	-
260	433074.39	2197479.67	Картометрический	0,1	-
261	433079.40	2197467.46	Картометрический	0,1	-
262	433085.61	2197475.26	Картометрический	0,1	-
263	433100.67	2197494.15	Картометрический	0,1	-
264	433087.72	2197499.45	Картометрический	0,1	-
265	433089.96	2197504.76	Картометрический	0,1	-
266	433088.75	2197505.01	Картометрический	0,1	-
267	433080.72	2197505.41	Картометрический	0,1	-
268	433118.24	2197587.93	Картометрический	0,1	-
269	433144.40	2197569.63	Картометрический	0,1	-
270	433179.17	2197541.86	Картометрический	0,1	-
271	433216.62	2197528.99	Картометрический	0,1	-
272	433251.31	2197529.71	Картометрический	0,1	-
273	433261.92	2197521.94	Картометрический	0,1	-
274	433282.73	2197479.92	Картометрический	0,1	-
275	433307.60	2197459.93	Картометрический	0,1	-

## Раздел 2

### Сведения о местоположении границ объекта

Обозначение характерных точек границ	Координаты, м		Метод определения координат характерной точки	Средняя квадратическая погрешность положения характерной точки (Mt), м	Описание обозначения точки на местности (при наличии)
	X	Y			
1	2	3	4	5	6
1	433351.16	2197440.31	Картометрический	0,1	-
276	433047.29	2197546.81	Картометрический	0,1	-
277	433054.55	2197528.63	Картометрический	0,1	-
278	433063.47	2197506.28	Картометрический	0,1	-
279	433016.04	2197508.65	Картометрический	0,1	-
280	433002.61	2197540.62	Картометрический	0,1	-
281	433045.17	2197551.18	Картометрический	0,1	-
282	433045.30	2197551.78	Картометрический	0,1	-
283	433046.17	2197555.71	Картометрический	0,1	-
284	433054.53	2197553.80	Картометрический	0,1	-
285	433054.49	2197553.60	Картометрический	0,1	-
286	433052.70	2197545.59	Картометрический	0,1	-
276	433047.29	2197546.81	Картометрический	0,1	-

### 3. Сведения о характерных точках части (частей) границы объекта

Обозначение характерных точек границ	Координаты, м		Метод определения координат характерной точки	Средняя квадратическая погрешность положения характерной точки (Mt), м	Описание обозначения точки на местности (при наличии)
	X	Y			
1	2	3	4	5	6
-	-	-	-	-	-



### Раздел 3

#### Сведения о местоположении измененных (уточненных) границ объекта

1. Система координат -

2. Сведения о характерных точках границ объекта

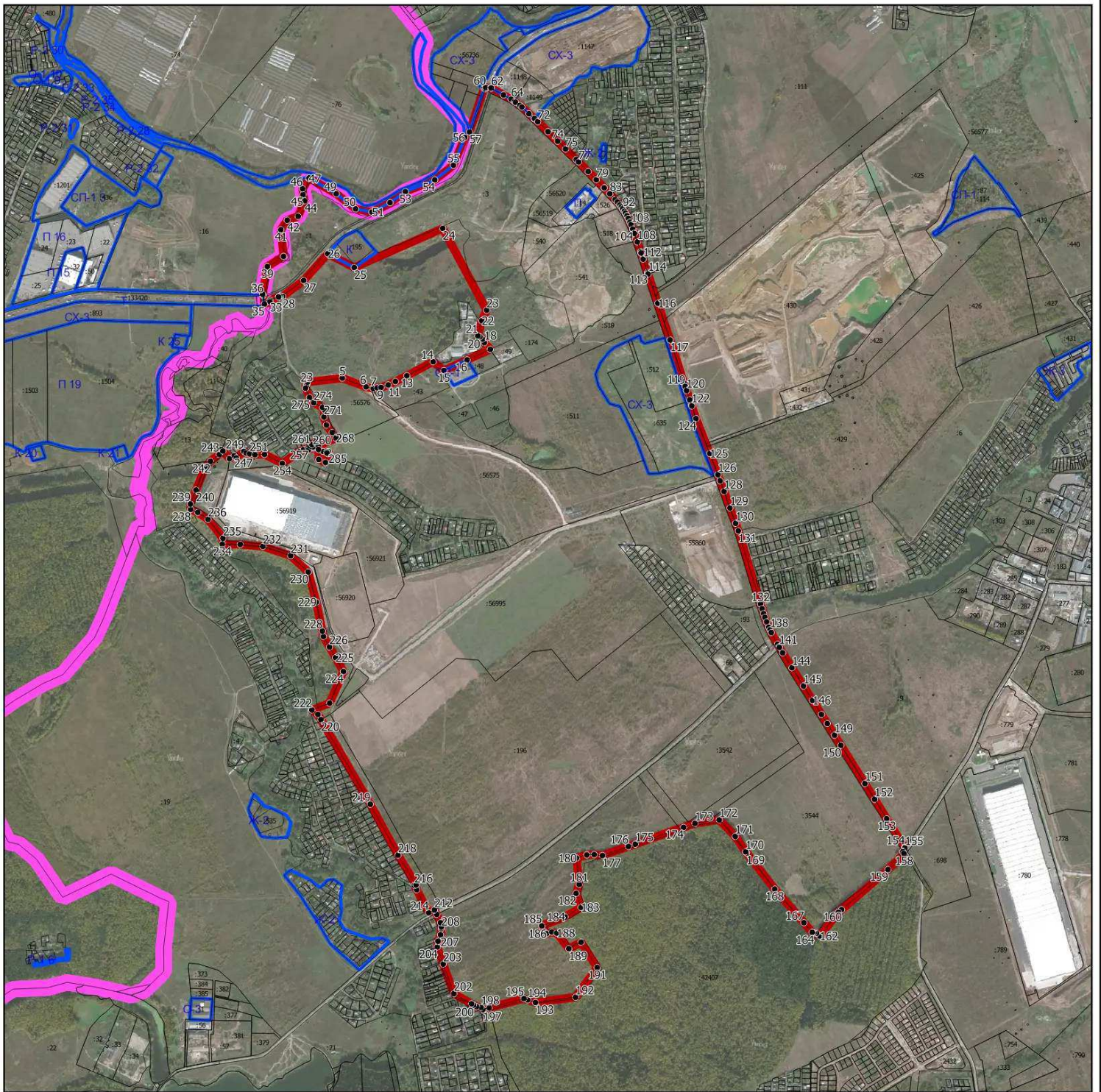
Обозначение характерных точек границ	Существующие координаты, м		Измененные (уточненные) координаты, м		Метод определения координат характерной точки	Средняя квадратическая погрешность положения характерной точки (M <sub>t</sub> ), м	Описание обозначения точки на местности (при наличии)
	X	Y	X	Y			
1	2	3	4	5	6	7	8
-	-	-	-	-	-	-	

3. Сведения о характерных точках части (частей) границы объекта

Обозначение характерных точек границ	Существующие координаты, м		Измененные (уточненные) координаты, м		Метод определения координат характерной точки	Средняя квадратическая погрешность положения характерной точки (M <sub>t</sub> ), м	Описание обозначения точки на местности (при наличии)
	X	Y	X	Y			
1	2	3	4	5	6	7	8
-	-	-	-	-	-	-	

## Раздел 4

### План границ объекта



Масштаб 1:25 000

Используемые условные знаки и обозначения:

- - границы объекта
- - граница городского округа Домодедово Московской области
- - границы земельных участков по сведениям ЕГРН
- - границы территориальных зон по сведениям ЕГРН
- 15 • - характерная точка границы объекта

Подпись \_\_\_\_\_ Дата « \_\_\_\_\_ » \_\_\_\_\_ 20\_\_ г.

Место для оттиска печати (при наличии) лица, составившего описание местоположения границ объекта

# ОПИСАНИЕ МЕСТОПОЛОЖЕНИЯ ГРАНИЦ

**Лобаново**

(наименование объекта, местоположение границ которого описано (далее - объект))

## Раздел 1

### Сведения об объекте

№ п/п	Характеристики объекта	Описание характеристик
1	2	3
1.	Местоположение объекта	Московская область, городской округ Домодедово
2.	Площадь объекта +/- величина погрешности определения площади (P +/- Дельта P)	7373036 кв. м ± 950 кв. м
3.	Иные характеристики объекта	

**Раздел 2**

## Сведения о местоположении границ объекта

1. Система координат МСК-50, зона 2

2. Сведения о характерных точках границ объекта

Обозначение характерных точек границ	Координаты, м		Метод определения координат характерной точки	Средняя квадратическая погрешность положения характерной точки (Mt), м	Описание обозначения точки на местности (при наличии)
	X	Y			
1	2	3	4	5	6
1	420033.07	2216175.10	Картометрический	0,1	-
2	419908.69	2215588.17	Картометрический	0,1	-
3	419691.20	2214902.98	Картометрический	0,1	-
4	419391.77	2215113.01	Картометрический	0,1	-
5	419100.38	2215209.76	Картометрический	0,1	-
6	418959.09	2215255.37	Картометрический	0,1	-
7	418943.66	2215230.09	Картометрический	0,1	-
8	418928.60	2215205.43	Картометрический	0,1	-
9	418912.75	2215179.47	Картометрический	0,1	-
10	418897.65	2215154.74	Картометрический	0,1	-
11	418881.82	2215128.81	Картометрический	0,1	-
12	418901.10	2215118.41	Картометрический	0,1	-
13	418905.53	2215081.45	Картометрический	0,1	-
14	418874.91	2215062.22	Картометрический	0,1	-
15	418864.86	2215055.90	Картометрический	0,1	-
16	418841.91	2215026.74	Картометрический	0,1	-
17	418860.45	2215013.68	Картометрический	0,1	-
18	418884.19	2215047.19	Картометрический	0,1	-
19	418907.98	2215061.55	Картометрический	0,1	-
20	418934.39	2215077.47	Картометрический	0,1	-
21	418966.48	2215096.84	Картометрический	0,1	-
22	418983.21	2215106.93	Картометрический	0,1	-
23	419017.37	2215118.01	Картометрический	0,1	-
24	419011.57	2215093.42	Картометрический	0,1	-
25	419023.21	2215086.36	Картометрический	0,1	-
26	419057.55	2215065.53	Картометрический	0,1	-
27	419013.94	2215037.16	Картометрический	0,1	-
28	418996.70	2215025.94	Картометрический	0,1	-
29	418991.43	2215001.93	Картометрический	0,1	-
30	418983.86	2214995.14	Картометрический	0,1	-
31	418962.38	2214975.87	Картометрический	0,1	-
32	418936.56	2214993.90	Картометрический	0,1	-
33	418915.74	2214995.06	Картометрический	0,1	-
34	418901.10	2214984.28	Картометрический	0,1	-
35	418874.41	2214983.95	Картометрический	0,1	-

## Раздел 2

### Сведения о местоположении границ объекта

Обозначение характерных точек границ	Координаты, м		Метод определения координат характерной точки	Средняя квадратическая погрешность положения характерной точки (Мт), м	Описание обозначения точки на местности (при наличии)
	X	Y			
1	2	3	4	5	6
36	418869.50	2214983.89	Картометрический	0,1	-
37	418839.42	2214974.63	Картометрический	0,1	-
38	418803.58	2214977.33	Картометрический	0,1	-
39	418780.83	2214969.23	Картометрический	0,1	-
40	418763.27	2214974.57	Картометрический	0,1	-
41	418741.52	2214981.19	Картометрический	0,1	-
42	418566.94	2214967.50	Картометрический	0,1	-
43	418343.17	2215173.09	Картометрический	0,1	-
44	417979.08	2215103.24	Картометрический	0,1	-
45	417810.81	2215111.52	Картометрический	0,1	-
46	417793.46	2215103.48	Картометрический	0,1	-
47	417778.66	2215203.66	Картометрический	0,1	-
48	417719.30	2215182.86	Картометрический	0,1	-
49	417702.28	2215102.31	Картометрический	0,1	-
50	417536.85	2215098.17	Картометрический	0,1	-
51	417501.99	2215102.07	Картометрический	0,1	-
52	417461.26	2215080.35	Картометрический	0,1	-
53	417415.10	2215086.86	Картометрический	0,1	-
54	417372.94	2215068.17	Картометрический	0,1	-
55	417317.89	2215138.04	Картометрический	0,1	-
56	417290.86	2215148.35	Картометрический	0,1	-
57	417205.37	2215132.82	Картометрический	0,1	-
58	417119.37	2215133.51	Картометрический	0,1	-
59	417059.39	2215163.91	Картометрический	0,1	-
60	417002.84	2215148.31	Картометрический	0,1	-
61	416946.93	2215170.46	Картометрический	0,1	-
62	416935.27	2215194.87	Картометрический	0,1	-
63	416923.94	2215210.78	Картометрический	0,1	-
64	416923.13	2215211.92	Картометрический	0,1	-
65	416898.42	2215246.63	Картометрический	0,1	-
66	416887.47	2215262.01	Картометрический	0,1	-
67	416882.95	2215268.36	Картометрический	0,1	-
68	416817.60	2215348.28	Картометрический	0,1	-
69	416788.13	2215319.18	Картометрический	0,1	-
70	416718.06	2215195.42	Картометрический	0,1	-
71	416664.50	2215164.08	Картометрический	0,1	-
72	416430.14	2215142.50	Картометрический	0,1	-
73	416302.87	2215125.89	Картометрический	0,1	-
74	416285.33	2215123.60	Картометрический	0,1	-
75	416309.03	2215263.84	Картометрический	0,1	-

## Раздел 2

### Сведения о местоположении границ объекта

Обозначение характерных точек границ	Координаты, м		Метод определения координат характерной точки	Средняя квадратическая погрешность положения характерной точки (M <sub>t</sub> ), м	Описание обозначения точки на местности (при наличии)
	X	Y			
1	2	3	4	5	6
76	416318.32	2215286.13	Картометрический	0,1	-
77	416342.54	2215315.30	Картометрический	0,1	-
78	416591.57	2215530.93	Картометрический	0,1	-
79	416723.02	2215645.31	Картометрический	0,1	-
80	416794.12	2215703.88	Картометрический	0,1	-
81	416918.15	2215753.14	Картометрический	0,1	-
82	416980.94	2215768.39	Картометрический	0,1	-
83	417027.13	2215776.83	Картометрический	0,1	-
84	417084.04	2215776.37	Картометрический	0,1	-
85	417139.03	2215774.14	Картометрический	0,1	-
86	417192.47	2215766.14	Картометрический	0,1	-
87	417186.99	2215755.34	Картометрический	0,1	-
88	417190.53	2215754.86	Картометрический	0,1	-
89	417200.44	2215788.78	Картометрический	0,1	-
90	417179.37	2215791.70	Картометрический	0,1	-
91	417113.23	2215797.90	Картометрический	0,1	-
92	417083.77	2215799.86	Картометрический	0,1	-
93	417083.19	2215797.14	Картометрический	0,1	-
94	417025.32	2215796.83	Картометрический	0,1	-
95	416976.78	2215787.96	Картометрический	0,1	-
96	416922.71	2215774.83	Картометрический	0,1	-
97	416920.13	2215778.17	Картометрический	0,1	-
98	416900.08	2215771.41	Картометрический	0,1	-
99	416902.40	2215768.40	Картометрический	0,1	-
100	416783.82	2215721.31	Картометрический	0,1	-
101	416710.09	2215660.57	Картометрический	0,1	-
102	416688.55	2215641.83	Картометрический	0,1	-
103	416630.15	2215595.92	Картометрический	0,1	-
104	416561.84	2215531.58	Картометрический	0,1	-
105	416328.23	2215329.36	Картометрический	0,1	-
106	416301.01	2215296.60	Картометрический	0,1	-
107	416288.37	2215260.54	Картометрический	0,1	-
108	416118.49	2215312.46	Картометрический	0,1	-
109	415982.25	2215350.65	Картометрический	0,1	-
110	416118.31	2215683.61	Картометрический	0,1	-
111	416234.08	2215791.21	Картометрический	0,1	-
112	416522.40	2216041.71	Картометрический	0,1	-
113	416546.69	2216060.52	Картометрический	0,1	-
114	416546.34	2216063.81	Картометрический	0,1	-
115	416544.30	2216066.47	Картометрический	0,1	-

## Раздел 2

### Сведения о местоположении границ объекта

Обозначение характерных точек границ	Координаты, м		Метод определения координат характерной точки	Средняя квадратическая погрешность положения характерной точки (Мт), м	Описание обозначения точки на местности (при наличии)
	X	Y			
1	2	3	4	5	6
116	416543.70	2216067.34	Картометрический	0,1	-
117	416535.14	2216081.07	Картометрический	0,1	-
118	416534.68	2216081.88	Картометрический	0,1	-
119	416528.53	2216093.92	Картометрический	0,1	-
120	416527.86	2216095.53	Картометрический	0,1	-
121	416522.15	2216113.10	Картометрический	0,1	-
122	416521.72	2216115.03	Картометрический	0,1	-
123	416519.31	2216132.86	Картометрический	0,1	-
124	416519.26	2216133.29	Картометрический	0,1	-
125	416516.85	2216158.53	Картометрический	0,1	-
126	416516.82	2216158.95	Картометрический	0,1	-
127	416513.70	2216213.95	Картометрический	0,1	-
128	416509.24	2216287.24	Картометрический	0,1	-
129	416509.23	2216287.37	Картометрический	0,1	-
130	416506.75	2216337.59	Картометрический	0,1	-
131	416505.53	2216350.32	Картометрический	0,1	-
132	416503.33	2216371.74	Картометрический	0,1	-
133	416501.75	2216381.64	Картометрический	0,1	-
134	416499.84	2216389.71	Картометрический	0,1	-
135	416495.43	2216405.89	Картометрический	0,1	-
136	416492.17	2216415.48	Картометрический	0,1	-
137	416491.10	2216418.49	Картометрический	0,1	-
138	416512.16	2216424.93	Картометрический	0,1	-
139	416512.95	2216425.17	Картометрический	0,1	-
140	416536.25	2216433.42	Картометрический	0,1	-
141	416576.78	2216468.03	Картометрический	0,1	-
142	416678.79	2216485.79	Картометрический	0,1	-
143	416744.82	2216519.49	Картометрический	0,1	-
144	416767.59	2216520.40	Картометрический	0,1	-
145	416807.66	2216499.45	Картометрический	0,1	-
146	416838.63	2216498.09	Картометрический	0,1	-
147	416860.03	2216516.99	Картометрический	0,1	-
148	416874.84	2216542.10	Картометрический	0,1	-
149	416889.55	2216545.60	Картометрический	0,1	-
150	416896.10	2216456.74	Картометрический	0,1	-
151	416923.29	2216426.05	Картометрический	0,1	-
152	416949.98	2216419.58	Картометрический	0,1	-
153	416971.49	2216426.57	Картометрический	0,1	-
154	416999.13	2216462.08	Картометрический	0,1	-
155	417038.83	2216473.97	Картометрический	0,1	-

## Раздел 2

### Сведения о местоположении границ объекта

Обозначение характерных точек границ	Координаты, м		Метод определения координат характерной точки	Средняя квадратическая погрешность положения характерной точки (Мт), м	Описание обозначения точки на местности (при наличии)
	X	Y			
1	2	3	4	5	6
156	417071.54	2216472.05	Картометрический	0,1	-
157	417077.48	2216446.17	Картометрический	0,1	-
158	417075.20	2216393.80	Картометрический	0,1	-
159	417075.76	2216372.13	Картометрический	0,1	-
160	417075.77	2216371.99	Картометрический	0,1	-
161	417077.09	2216371.87	Картометрический	0,1	-
162	417102.66	2216352.29	Картометрический	0,1	-
163	417116.07	2216352.29	Картометрический	0,1	-
164	417126.07	2216352.29	Картометрический	0,1	-
165	417131.87	2216352.29	Картометрический	0,1	-
166	417148.63	2216357.66	Картометрический	0,1	-
167	417165.13	2216362.95	Картометрический	0,1	-
168	417181.60	2216368.23	Картометрический	0,1	-
169	417191.80	2216371.50	Картометрический	0,1	-
170	417201.25	2216374.53	Картометрический	0,1	-
171	417248.72	2216399.09	Картометрический	0,1	-
172	417246.73	2216355.60	Картометрический	0,1	-
173	417248.24	2216339.87	Картометрический	0,1	-
174	417250.01	2216321.37	Картометрический	0,1	-
175	417251.05	2216310.46	Картометрический	0,1	-
176	417271.30	2216278.59	Картометрический	0,1	-
177	417282.25	2216261.99	Картометрический	0,1	-
178	417310.47	2216256.35	Картометрический	0,1	-
179	417332.15	2216256.18	Картометрический	0,1	-
180	417378.34	2216298.90	Картометрический	0,1	-
181	417369.97	2216308.21	Картометрический	0,1	-
182	417309.80	2216293.48	Картометрический	0,1	-
183	417295.48	2216338.26	Картометрический	0,1	-
184	417396.19	2216381.38	Картометрический	0,1	-
185	417347.69	2216439.11	Картометрический	0,1	-
186	417365.52	2216455.00	Картометрический	0,1	-
187	417412.74	2216452.13	Картометрический	0,1	-
188	417417.96	2216518.27	Картометрический	0,1	-
189	417506.30	2216515.34	Картометрический	0,1	-
190	417515.67	2216598.29	Картометрический	0,1	-
191	417644.31	2216587.98	Картометрический	0,1	-
192	417647.52	2216593.54	Картометрический	0,1	-
193	417694.59	2216620.36	Картометрический	0,1	-
194	417735.09	2216635.51	Картометрический	0,1	-
195	417771.03	2216650.28	Картометрический	0,1	-



## Раздел 2

### Сведения о местоположении границ объекта

Обозначение характерных точек границ	Координаты, м		Метод определения координат характерной точки	Средняя квадратическая погрешность положения характерной точки (Мт), м	Описание обозначения точки на местности (при наличии)
	X	Y			
1	2	3	4	5	6
196	417783.14	2216648.48	Картометрический	0,1	-
197	417828.46	2216661.78	Картометрический	0,1	-
198	418050.92	2216635.05	Картометрический	0,1	-
199	418064.74	2216681.55	Картометрический	0,1	-
200	418356.56	2216650.34	Картометрический	0,1	-
201	418398.14	2216688.78	Картометрический	0,1	-
202	418622.34	2216906.02	Картометрический	0,1	-
203	419012.23	2217345.99	Картометрический	0,1	-
204	419376.61	2217787.67	Картометрический	0,1	-
205	419441.18	2217734.93	Картометрический	0,1	-
206	419515.34	2217674.36	Картометрический	0,1	-
207	419665.90	2217549.51	Картометрический	0,1	-
208	419986.54	2217491.78	Картометрический	0,1	-
209	419993.87	2217490.39	Картометрический	0,1	-
210	420335.79	2217428.81	Картометрический	0,1	-
211	420386.27	2217422.98	Картометрический	0,1	-
212	420393.00	2217421.42	Картометрический	0,1	-
213	420549.10	2217400.18	Картометрический	0,1	-
214	420678.34	2217371.14	Картометрический	0,1	-
215	420797.67	2217345.48	Картометрический	0,1	-
216	420895.91	2217140.33	Картометрический	0,1	-
217	420937.39	2217040.11	Картометрический	0,1	-
218	420949.60	2216983.70	Картометрический	0,1	-
219	420920.01	2216901.44	Картометрический	0,1	-
220	420583.13	2216402.15	Картометрический	0,1	-
1	420033.07	2216175.10	Картометрический	0,1	-
221	417028.94	2215618.75	Картометрический	0,1	-
222	417038.71	2215615.98	Картометрический	0,1	-
223	417032.66	2215618.51	Картометрический	0,1	-
221	417028.94	2215618.75	Картометрический	0,1	-
224	418530.14	2215186.80	Картометрический	0,1	-
225	418524.30	2215179.61	Картометрический	0,1	-
226	418508.83	2215168.35	Картометрический	0,1	-
227	418506.02	2215152.88	Картометрический	0,1	-
228	418513.05	2215135.30	Картометрический	0,1	-
229	418528.52	2215119.12	Картометрический	0,1	-
230	418558.77	2215090.28	Картометрический	0,1	-
231	418596.74	2215069.88	Картометрический	0,1	-
232	418629.80	2215057.93	Картометрический	0,1	-
233	418657.24	2215051.60	Картометрический	0,1	-

## Раздел 2

### Сведения о местоположении границ объекта

Обозначение характерных точек границ	Координаты, м		Метод определения координат характерной точки	Средняя квадратическая погрешность положения характерной точки (Мт), м	Описание обозначения точки на местности (при наличии)
	X	Y			
1	2	3	4	5	6
234	418663.01	2215048.39	Картометрический	0,1	-
235	418662.15	2215052.98	Картометрический	0,1	-
236	418643.84	2215061.63	Картометрический	0,1	-
237	418615.92	2215074.82	Картометрический	0,1	-
238	418586.24	2215088.85	Картометрический	0,1	-
239	418555.57	2215103.34	Картометрический	0,1	-
240	418549.25	2215106.32	Картометрический	0,1	-
241	418520.76	2215135.42	Картометрический	0,1	-
242	418508.06	2215148.39	Картометрический	0,1	-
224	418530.14	2215186.80	Картометрический	0,1	-
243	417855.56	2215135.66	Картометрический	0,1	-
244	417852.79	2215134.19	Картометрический	0,1	-
245	417899.18	2215129.30	Картометрический	0,1	-
246	417925.55	2215126.79	Картометрический	0,1	-
247	417949.46	2215123.33	Картометрический	0,1	-
248	417967.27	2215122.17	Картометрический	0,1	-
249	417971.89	2215123.38	Картометрический	0,1	-
250	417971.96	2215123.40	Картометрический	0,1	-
251	417966.86	2215123.94	Картометрический	0,1	-
252	417943.88	2215126.36	Картометрический	0,1	-
253	417906.38	2215130.31	Картометрический	0,1	-
254	417879.52	2215133.14	Картометрический	0,1	-
255	417856.28	2215135.58	Картометрический	0,1	-
243	417855.56	2215135.66	Картометрический	0,1	-
256	418177.63	2215270.52	Картометрический	0,1	-
257	418177.52	2215270.51	Картометрический	0,1	-
258	418176.28	2215270.40	Картометрический	0,1	-
259	418160.55	2215268.96	Картометрический	0,1	-
260	418154.54	2215268.41	Картометрический	0,1	-
261	418148.03	2215228.11	Картометрический	0,1	-
262	418132.35	2215205.94	Картометрический	0,1	-
263	418123.73	2215193.74	Картометрический	0,1	-
264	418090.17	2215187.55	Картометрический	0,1	-
265	418085.21	2215186.63	Картометрический	0,1	-
266	418055.73	2215169.85	Картометрический	0,1	-
267	418025.36	2215152.56	Картометрический	0,1	-
268	417997.48	2215136.70	Картометрический	0,1	-
269	417976.06	2215124.50	Картометрический	0,1	-
270	417976.07	2215124.48	Картометрический	0,1	-
271	417986.00	2215127.09	Картометрический	0,1	-

## Раздел 2

### Сведения о местоположении границ объекта

Обозначение характерных точек границ	Координаты, м		Метод определения координат характерной точки	Средняя квадратическая погрешность положения характерной точки (Мт), м	Описание обозначения точки на местности (при наличии)
	X	Y			
1	2	3	4	5	6
272	418062.52	2215170.32	Картометрический	0,1	-
273	418087.93	2215185.80	Картометрический	0,1	-
274	418102.83	2215188.42	Картометрический	0,1	-
275	418117.72	2215188.13	Картометрический	0,1	-
276	418126.48	2215192.23	Картометрический	0,1	-
277	418141.97	2215205.91	Картометрический	0,1	-
278	418149.87	2215222.85	Картометрический	0,1	-
279	418155.12	2215239.79	Картометрический	0,1	-
280	418157.17	2215259.06	Картометрический	0,1	-
281	418167.10	2215266.95	Картометрический	0,1	-
256	418177.63	2215270.52	Картометрический	0,1	-
282	416932.27	2215542.65	Картометрический	0,1	-
283	416919.15	2215541.51	Картометрический	0,1	-
284	416901.69	2215536.74	Картометрический	0,1	-
285	416884.23	2215531.19	Картометрический	0,1	-
286	416879.78	2215527.23	Картометрический	0,1	-
287	416879.74	2215527.19	Картометрический	0,1	-
288	416932.18	2215542.62	Картометрический	0,1	-
282	416932.27	2215542.65	Картометрический	0,1	-
289	418533.10	2215191.95	Картометрический	0,1	-
290	418534.13	2215193.74	Картометрический	0,1	-
291	418531.63	2215198.42	Картометрический	0,1	-
292	418530.40	2215200.72	Картометрический	0,1	-
293	418530.31	2215200.88	Картометрический	0,1	-
289	418533.10	2215191.95	Картометрический	0,1	-
294	416844.02	2215360.66	Картометрический	0,1	-
295	416845.34	2215354.98	Картометрический	0,1	-
296	416854.06	2215335.93	Картометрический	0,1	-
297	416856.05	2215332.09	Картометрический	0,1	-
298	416856.19	2215331.82	Картометрический	0,1	-
299	416844.06	2215360.57	Картометрический	0,1	-
294	416844.02	2215360.66	Картометрический	0,1	-
300	418510.91	2215301.62	Картометрический	0,1	-
301	418489.83	2215285.81	Картометрический	0,1	-
302	418483.71	2215278.58	Картометрический	0,1	-
303	418479.28	2215267.53	Картометрический	0,1	-
304	418476.48	2215251.35	Картометрический	0,1	-
305	418464.52	2215240.80	Картометрический	0,1	-
306	418456.78	2215235.18	Картометрический	0,1	-
307	418457.48	2215227.43	Картометрический	0,1	-

## Раздел 2

### Сведения о местоположении границ объекта

Обозначение характерных точек границ	Координаты, м		Метод определения координат характерной точки	Средняя квадратическая погрешность положения характерной точки (Мт), м	Описание обозначения точки на местности (при наличии)
	X	Y			
1	2	3	4	5	6
308	418460.30	2215216.88	Картометрический	0,1	-
309	418465.22	2215209.85	Картометрический	0,1	-
310	418475.07	2215206.33	Картометрический	0,1	-
311	418509.53	2215209.85	Картометрический	0,1	-
312	418521.49	2215208.44	Картометрический	0,1	-
313	418529.47	2215202.45	Картометрический	0,1	-
314	418529.46	2215202.47	Картометрический	0,1	-
315	418524.95	2215210.92	Картометрический	0,1	-
316	418479.91	2215211.50	Картометрический	0,1	-
317	418465.09	2215222.77	Картометрический	0,1	-
318	418476.36	2215240.43	Картометрический	0,1	-
319	418501.56	2215279.95	Картометрический	0,1	-
320	418513.10	2215298.04	Картометрический	0,1	-
300	418510.91	2215301.62	Картометрический	0,1	-
321	418506.58	2215308.71	Картометрический	0,1	-
322	418473.96	2215293.18	Картометрический	0,1	-
323	418480.52	2215294.35	Картометрический	0,1	-
324	418495.12	2215301.94	Картометрический	0,1	-
325	418504.50	2215306.00	Картометрический	0,1	-
326	418508.69	2215305.26	Картометрический	0,1	-
327	418508.68	2215305.27	Картометрический	0,1	-
321	418506.58	2215308.71	Картометрический	0,1	-
328	418457.53	2215285.36	Картометрический	0,1	-
329	418457.34	2215285.27	Картометрический	0,1	-
330	418420.64	2215267.81	Картометрический	0,1	-
331	418415.35	2215268.47	Картометрический	0,1	-
332	418384.57	2215272.32	Картометрический	0,1	-
333	418368.49	2215274.33	Картометрический	0,1	-
334	418356.00	2215265.70	Картометрический	0,1	-
335	418320.49	2215241.15	Картометрический	0,1	-
336	418297.42	2215248.12	Картометрический	0,1	-
337	418273.58	2215255.32	Картометрический	0,1	-
338	418247.41	2215263.23	Картометрический	0,1	-
339	418221.80	2215270.97	Картометрический	0,1	-
340	418212.63	2215273.74	Картометрический	0,1	-
341	418203.67	2215272.92	Картометрический	0,1	-
342	418194.31	2215272.06	Картометрический	0,1	-
343	418189.63	2215271.63	Картометрический	0,1	-
344	418188.33	2215271.50	Картометрический	0,1	-
345	418204.77	2215268.12	Картометрический	0,1	-

## Раздел 2

### Сведения о местоположении границ объекта

Обозначение характерных точек границ	Координаты, м		Метод определения координат характерной точки	Средняя квадратическая погрешность положения характерной точки (Mt), м	Описание обозначения точки на местности (при наличии)
	X	Y			
1	2	3	4	5	6
346	418273.14	2215244.42	Картометрический	0,1	-
347	418309.36	2215237.99	Картометрический	0,1	-
348	418329.80	2215238.28	Картометрический	0,1	-
349	418352.29	2215249.38	Картометрический	0,1	-
350	418370.39	2215263.40	Картометрический	0,1	-
351	418383.27	2215270.98	Картометрический	0,1	-
352	418395.82	2215270.69	Картометрический	0,1	-
353	418408.68	2215266.31	Картометрический	0,1	-
354	418422.11	2215263.09	Картометрический	0,1	-
355	418439.05	2215270.98	Картометрический	0,1	-
356	418454.83	2215283.54	Картометрический	0,1	-
328	418457.53	2215285.36	Картометрический	0,1	-
357	419101.18	2214640.01	Картометрический	0,1	-
358	419065.06	2214762.57	Картометрический	0,1	-
359	419061.96	2214820.04	Картометрический	0,1	-
360	419225.50	2214979.07	Картометрический	0,1	-
361	419222.95	2214902.17	Картометрический	0,1	-
362	419175.04	2214886.39	Картометрический	0,1	-
363	419178.79	2214868.04	Картометрический	0,1	-
364	419200.51	2214872.74	Картометрический	0,1	-
365	419199.69	2214853.80	Картометрический	0,1	-
366	419181.89	2214835.26	Картометрический	0,1	-
367	419196.72	2214715.16	Картометрический	0,1	-
368	419216.01	2214711.83	Картометрический	0,1	-
369	419215.94	2214682.98	Картометрический	0,1	-
370	419164.31	2214645.02	Картометрический	0,1	-
371	419132.89	2214656.12	Картометрический	0,1	-
357	419101.18	2214640.01	Картометрический	0,1	-

### 3. Сведения о характерных точках части (частей) границы объекта

Обозначение характерных точек границ	Координаты, м		Метод определения координат характерной точки	Средняя квадратическая погрешность положения характерной точки (Mt), м	Описание обозначения точки на местности (при наличии)
	X	Y			
1	2	3	4	5	6
-	-	-	-	-	-

### Раздел 3

#### Сведения о местоположении измененных (уточненных) границ объекта

1. Система координат -

2. Сведения о характерных точках границ объекта

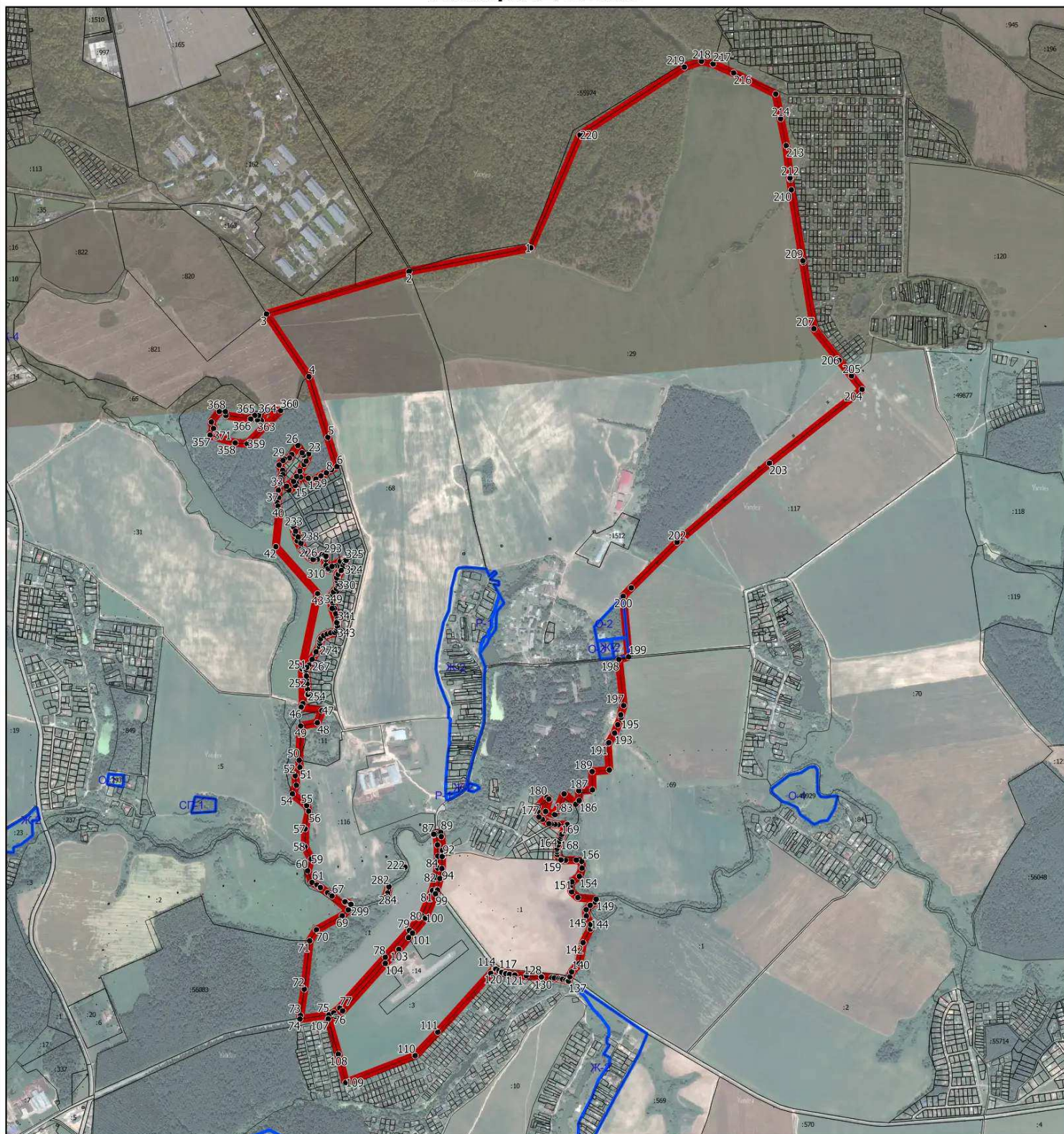
Обозначение характерных точек границ	Существующие координаты, м		Измененные (уточненные) координаты, м		Метод определения координат характерной точки	Средняя квадратическая погрешность положения характерной точки (Mt), м	Описание обозначения точки на местности (при наличии)
	X	Y	X	Y			
1	2	3	4	5	6	7	8
-	-	-	-	-	-	-	

3. Сведения о характерных точках части (частей) границы объекта

Обозначение характерных точек границ	Существующие координаты, м		Измененные (уточненные) координаты, м		Метод определения координат характерной точки	Средняя квадратическая погрешность положения характерной точки (Mt), м	Описание обозначения точки на местности (при наличии)
	X	Y	X	Y			
1	2	3	4	5	6	7	8
-	-	-	-	-	-	-	

## Раздел 4

### План границ объекта



Масштаб 1:25 000

Используемые условные знаки и обозначения:

- - границы объекта
- - границы земельных участков по сведениям ЕГРН
- - границы территориальных зон по сведениям ЕГРН
- 15 • - характерная точка границы объекта

Подпись \_\_\_\_\_ Дата « \_\_\_\_\_ » \_\_\_\_\_ 20 \_\_\_\_ г.

Место для оттиска печати (при наличии) лица, составившего описание местоположения границ объекта

# ОПИСАНИЕ МЕСТОПОЛОЖЕНИЯ ГРАНИЦ

## Ловцово

(наименование объекта, местоположение границ которого описано (далее - объект))

### Раздел 1

#### Сведения об объекте

№ п/п	Характеристики объекта	Описание характеристик
1	2	3
1.	Местоположение объекта	Московская область, городской округ Домодедово
2.	Площадь объекта +/- величина погрешности определения площади (P +/- Дельта P)	3756606 кв. м ± 678 кв. м
3.	Иные характеристики объекта	



**Раздел 2**

## Сведения о местоположении границ объекта

1. Система координат МСК-50, зона 2

2. Сведения о характерных точках границ объекта

Обозначение характерных точек границ	Координаты, м		Метод определения координат характерной точки	Средняя квадратическая погрешность положения характерной точки (Mt), м	Описание обозначения точки на местности (при наличии)
	X	Y			
1	2	3	4	5	6
1	429756.92	2209331.66	Картометрический	0,1	-
2	429861.09	2209274.84	Картометрический	0,1	-
3	429923.88	2209237.95	Картометрический	0,1	-
4	429963.05	2209211.84	Картометрический	0,1	-
5	430011.99	2209174.62	Картометрический	0,1	-
6	430041.77	2209144.47	Картометрический	0,1	-
7	430040.49	2209142.44	Картометрический	0,1	-
8	430046.13	2209137.91	Картометрический	0,1	-
9	430056.41	2209129.65	Картометрический	0,1	-
10	430062.07	2209123.92	Картометрический	0,1	-
11	430153.24	2209027.89	Картометрический	0,1	-
12	430188.53	2208985.64	Картометрический	0,1	-
13	430321.27	2208802.89	Картометрический	0,1	-
14	430413.82	2208676.79	Картометрический	0,1	-
15	430376.73	2208649.57	Картометрический	0,1	-
16	430367.94	2208661.55	Картометрический	0,1	-
17	430367.81	2208661.42	Картометрический	0,1	-
18	430298.47	2208594.89	Картометрический	0,1	-
19	430261.83	2208563.58	Картометрический	0,1	-
20	430114.64	2208610.73	Картометрический	0,1	-
21	429858.65	2208687.00	Картометрический	0,1	-
22	429830.29	2208701.90	Картометрический	0,1	-
23	429762.15	2208736.48	Картометрический	0,1	-
24	429573.39	2208804.77	Картометрический	0,1	-
25	429462.44	2208857.11	Картометрический	0,1	-
26	429444.22	2208871.90	Картометрический	0,1	-
27	429421.26	2208870.76	Картометрический	0,1	-
28	429386.84	2208856.18	Картометрический	0,1	-
29	429386.13	2208867.39	Картометрический	0,1	-
30	429385.99	2208869.72	Картометрический	0,1	-
31	429376.16	2209025.37	Картометрический	0,1	-
32	429317.83	2209014.82	Картометрический	0,1	-
33	429314.81	2209019.05	Картометрический	0,1	-
34	429273.32	2209004.92	Картометрический	0,1	-
35	429269.49	2208991.98	Картометрический	0,1	-

## Раздел 2

### Сведения о местоположении границ объекта

Обозначение характерных точек границ	Координаты, м		Метод определения координат характерной точки	Средняя квадратическая погрешность положения характерной точки (Мт), м	Описание обозначения точки на местности (при наличии)
	X	Y			
1	2	3	4	5	6
36	429296.14	2208949.36	Картометрический	0,1	-
37	429298.63	2208951.43	Картометрический	0,1	-
38	429311.02	2208931.55	Картометрический	0,1	-
39	429308.89	2208927.04	Картометрический	0,1	-
40	429317.88	2208914.36	Картометрический	0,1	-
41	429320.23	2208912.09	Картометрический	0,1	-
42	429321.95	2208913.15	Картометрический	0,1	-
43	429336.30	2208894.36	Картометрический	0,1	-
44	429324.26	2208886.29	Картометрический	0,1	-
45	429312.98	2208879.42	Картометрический	0,1	-
46	429300.58	2208885.86	Картометрический	0,1	-
47	429274.13	2208871.58	Картометрический	0,1	-
48	429286.67	2208847.49	Картометрический	0,1	-
49	429030.46	2208696.11	Картометрический	0,1	-
50	428978.49	2208671.28	Картометрический	0,1	-
51	428940.46	2208696.17	Картометрический	0,1	-
52	428925.42	2208696.48	Картометрический	0,1	-
53	428823.07	2208698.05	Картометрический	0,1	-
54	428745.85	2208693.78	Картометрический	0,1	-
55	428746.96	2208703.71	Картометрический	0,1	-
56	428557.28	2208693.28	Картометрический	0,1	-
57	428503.56	2208710.11	Картометрический	0,1	-
58	428504.95	2208766.32	Картометрический	0,1	-
59	428486.12	2208796.36	Картометрический	0,1	-
60	428481.48	2208807.22	Картометрический	0,1	-
61	428288.29	2208994.42	Картометрический	0,1	-
62	428255.85	2209063.64	Картометрический	0,1	-
63	428204.94	2209172.31	Картометрический	0,1	-
64	428154.04	2209280.97	Картометрический	0,1	-
65	428118.02	2209357.85	Картометрический	0,1	-
66	428103.63	2209389.87	Картометрический	0,1	-
67	428054.48	2209499.25	Картометрический	0,1	-
68	428011.02	2209595.97	Картометрический	0,1	-
69	427999.33	2209622.06	Картометрический	0,1	-
70	427956.14	2209718.19	Картометрический	0,1	-
71	427938.01	2209758.55	Картометрический	0,1	-
72	427928.69	2209832.97	Картометрический	0,1	-
73	427906.96	2210006.42	Картометрический	0,1	-
74	427905.24	2210043.83	Картометрический	0,1	-
75	427904.30	2210064.23	Картометрический	0,1	-

## Раздел 2

### Сведения о местоположении границ объекта

Обозначение характерных точек границ	Координаты, м		Метод определения координат характерной точки	Средняя квадратическая погрешность положения характерной точки (Мт), м	Описание обозначения точки на местности (при наличии)
	X	Y			
1	2	3	4	5	6
76	427899.36	2210171.39	Картометрический	0,1	-
77	427897.20	2210363.19	Картометрический	0,1	-
78	427911.32	2210465.00	Картометрический	0,1	-
79	427925.65	2210501.87	Картометрический	0,1	-
80	427977.16	2210634.38	Картометрический	0,1	-
81	427980.00	2210641.68	Картометрический	0,1	-
82	427989.17	2210637.87	Картометрический	0,1	-
83	427988.25	2210636.07	Картометрический	0,1	-
84	427990.02	2210635.14	Картометрический	0,1	-
85	427991.01	2210637.00	Картометрический	0,1	-
86	428317.39	2210498.47	Картометрический	0,1	-
87	428348.28	2210485.36	Картометрический	0,1	-
88	428352.61	2210485.73	Картометрический	0,1	-
89	428382.31	2210465.55	Картометрический	0,1	-
90	428407.58	2210445.04	Картометрический	0,1	-
91	428427.00	2210428.95	Картометрический	0,1	-
92	428435.50	2210421.91	Картометрический	0,1	-
93	428468.14	2210405.18	Картометрический	0,1	-
94	428476.86	2210394.99	Картометрический	0,1	-
95	428482.12	2210392.15	Картометрический	0,1	-
96	428493.15	2210380.80	Картометрический	0,1	-
97	428514.33	2210350.76	Картометрический	0,1	-
98	428540.25	2210311.67	Картометрический	0,1	-
99	428542.58	2210294.89	Картометрический	0,1	-
100	428567.44	2210261.56	Картометрический	0,1	-
101	428587.85	2210274.90	Картометрический	0,1	-
102	428575.12	2210296.19	Картометрический	0,1	-
103	428571.01	2210318.98	Картометрический	0,1	-
104	428576.83	2210334.98	Картометрический	0,1	-
105	428594.07	2210349.77	Картометрический	0,1	-
106	428616.47	2210352.47	Картометрический	0,1	-
107	428630.12	2210351.76	Картометрический	0,1	-
108	428646.20	2210351.68	Картометрический	0,1	-
109	428663.08	2210352.58	Картометрический	0,1	-
110	428681.60	2210355.02	Картометрический	0,1	-
111	428694.24	2210357.03	Картометрический	0,1	-
112	428719.68	2210363.18	Картометрический	0,1	-
113	428745.48	2210372.59	Картометрический	0,1	-
114	428781.19	2210386.77	Картометрический	0,1	-
115	428800.35	2210394.77	Картометрический	0,1	-

## Раздел 2

### Сведения о местоположении границ объекта

Обозначение характерных точек границ	Координаты, м		Метод определения координат характерной точки	Средняя квадратическая погрешность положения характерной точки (Мт), м	Описание обозначения точки на местности (при наличии)
	X	Y			
1	2	3	4	5	6
116	428827.96	2210408.18	Картометрический	0,1	-
117	428836.87	2210402.17	Картометрический	0,1	-
118	428854.63	2210373.80	Картометрический	0,1	-
119	428863.47	2210377.66	Картометрический	0,1	-
120	428856.50	2210407.50	Картометрический	0,1	-
121	428861.63	2210421.36	Картометрический	0,1	-
122	428897.49	2210437.26	Картометрический	0,1	-
123	428953.03	2210459.99	Картометрический	0,1	-
124	429044.16	2210501.12	Картометрический	0,1	-
125	429070.94	2210511.65	Картометрический	0,1	-
126	429106.90	2210531.32	Картометрический	0,1	-
127	429212.54	2210575.94	Картометрический	0,1	-
128	429220.06	2210574.25	Картометрический	0,1	-
129	429269.19	2210594.81	Картометрический	0,1	-
130	429321.21	2210617.23	Картометрический	0,1	-
131	429335.89	2210623.93	Картометрический	0,1	-
132	429342.00	2210618.17	Картометрический	0,1	-
133	429360.72	2210576.10	Картометрический	0,1	-
134	429364.28	2210577.65	Картометрический	0,1	-
135	429346.15	2210619.92	Картометрический	0,1	-
136	429345.83	2210628.46	Картометрический	0,1	-
137	429356.47	2210633.28	Картометрический	0,1	-
138	429384.92	2210646.94	Картометрический	0,1	-
139	429383.10	2210651.15	Картометрический	0,1	-
140	429410.57	2210660.79	Картометрический	0,1	-
141	429449.76	2210674.18	Картометрический	0,1	-
142	429462.20	2210668.54	Картометрический	0,1	-
143	429473.67	2210640.85	Картометрический	0,1	-
144	429483.53	2210643.97	Картометрический	0,1	-
145	429475.69	2210676.25	Картометрический	0,1	-
146	429482.67	2210684.86	Картометрический	0,1	-
147	429561.75	2210706.19	Картометрический	0,1	-
148	429598.96	2210708.38	Картометрический	0,1	-
149	429637.71	2210715.23	Картометрический	0,1	-
150	429746.20	2210706.29	Картометрический	0,1	-
151	429785.39	2210691.67	Картометрический	0,1	-
152	429788.98	2210684.48	Картометрический	0,1	-
153	429785.81	2210651.49	Картометрический	0,1	-
154	429795.13	2210648.93	Картометрический	0,1	-
155	429808.74	2210678.16	Картометрический	0,1	-

## Раздел 2

### Сведения о местоположении границ объекта

Обозначение характерных точек границ	Координаты, м		Метод определения координат характерной точки	Средняя квадратическая погрешность положения характерной точки (Мт), м	Описание обозначения точки на местности (при наличии)
	X	Y			
1	2	3	4	5	6
156	429819.89	2210685.26	Картометрический	0,1	-
157	429883.77	2210662.60	Картометрический	0,1	-
158	429882.38	2210658.89	Картометрический	0,1	-
159	429906.38	2210649.52	Картометрический	0,1	-
160	429907.83	2210653.14	Картометрический	0,1	-
161	429922.17	2210646.62	Картометрический	0,1	-
162	429997.75	2210617.63	Картометрический	0,1	-
163	430000.69	2210612.39	Картометрический	0,1	-
164	429977.78	2210571.76	Картометрический	0,1	-
165	430042.87	2210544.49	Картометрический	0,1	-
166	430072.78	2210586.03	Картометрический	0,1	-
167	430091.79	2210589.15	Картометрический	0,1	-
168	430131.39	2210575.15	Картометрический	0,1	-
169	430190.08	2210555.61	Картометрический	0,1	-
170	430209.66	2210548.33	Картометрический	0,1	-
171	430212.88	2210542.56	Картометрический	0,1	-
172	430216.63	2210539.89	Картометрический	0,1	-
173	430213.38	2210507.90	Картометрический	0,1	-
174	430222.82	2210505.51	Картометрический	0,1	-
175	430232.14	2210528.80	Картометрический	0,1	-
176	430235.48	2210526.42	Картометрический	0,1	-
177	430317.08	2210463.14	Картометрический	0,1	-
178	430326.21	2210431.27	Картометрический	0,1	-
179	430260.15	2210316.22	Картометрический	0,1	-
180	430319.48	2210275.70	Картометрический	0,1	-
181	430267.89	2210219.86	Картометрический	0,1	-
182	430206.86	2210169.85	Картометрический	0,1	-
183	430169.76	2210062.20	Картометрический	0,1	-
184	430156.10	2209993.45	Картометрический	0,1	-
185	430141.27	2209896.08	Картометрический	0,1	-
186	430138.28	2209832.37	Картометрический	0,1	-
187	430129.86	2209783.88	Картометрический	0,1	-
188	430123.31	2209770.90	Картометрический	0,1	-
189	430147.10	2209754.42	Картометрический	0,1	-
190	430145.97	2209735.01	Картометрический	0,1	-
191	430112.80	2209708.82	Картометрический	0,1	-
192	430096.41	2209680.75	Картометрический	0,1	-
193	430099.24	2209672.46	Картометрический	0,1	-
194	430090.38	2209656.63	Картометрический	0,1	-
195	430090.95	2209650.22	Картометрический	0,1	-

## Раздел 2

### Сведения о местоположении границ объекта

Обозначение характерных точек границ	Координаты, м		Метод определения координат характерной точки	Средняя квадратическая погрешность положения характерной точки (Mt), м	Описание обозначения точки на местности (при наличии)
	X	Y			
1	2	3	4	5	6
196	430069.28	2209593.89	Картометрический	0,1	-
197	430044.97	2209582.77	Картометрический	0,1	-
198	430042.52	2209572.22	Картометрический	0,1	-
199	430031.97	2209569.58	Картометрический	0,1	-
200	430012.38	2209555.26	Картометрический	0,1	-
201	430008.04	2209529.26	Картометрический	0,1	-
202	429988.64	2209514.75	Картометрический	0,1	-
203	429972.34	2209488.56	Картометрический	0,1	-
204	429964.80	2209479.70	Картометрический	0,1	-
205	429893.96	2209491.39	Картометрический	0,1	-
206	429866.45	2209472.36	Картометрический	0,1	-
207	429872.48	2209450.12	Картометрический	0,1	-
208	429839.13	2209422.42	Картометрический	0,1	-
209	429812.94	2209382.29	Картометрический	0,1	-
210	429809.92	2209353.09	Картометрический	0,1	-
211	429781.09	2209356.67	Картометрический	0,1	-
212	429773.93	2209347.62	Картометрический	0,1	-
213	429755.66	2209338.77	Картометрический	0,1	-
1	429756.92	2209331.66	Картометрический	0,1	-

### 3. Сведения о характерных точках части (частей) границы объекта

Обозначение характерных точек границ	Координаты, м		Метод определения координат характерной точки	Средняя квадратическая погрешность положения характерной точки (Mt), м	Описание обозначения точки на местности (при наличии)
	X	Y			
1	2	3	4	5	6
-	-	-	-	-	-

### Раздел 3

#### Сведения о местоположении измененных (уточненных) границ объекта

1. Система координат -

2. Сведения о характерных точках границ объекта

Обозначение характерных точек границ	Существующие координаты, м		Измененные (уточненные) координаты, м		Метод определения координат характерной точки	Средняя квадратическая погрешность положения характерной точки (Mt), м	Описание обозначения точки на местности (при наличии)
	X	Y	X	Y			
1	2	3	4	5	6	7	8
-	-	-	-	-	-	-	

3. Сведения о характерных точках части (частей) границы объекта

Обозначение характерных точек границ	Существующие координаты, м		Измененные (уточненные) координаты, м		Метод определения координат характерной точки	Средняя квадратическая погрешность положения характерной точки (Mt), м	Описание обозначения точки на местности (при наличии)
	X	Y	X	Y			
1	2	3	4	5	6	7	8
-	-	-	-	-	-	-	

## Раздел 4

### План границ объекта



Масштаб 1:15 000

Используемые условные знаки и обозначения:

- - границы объекта
- - границы земельных участков по сведениям ЕГРН
- - границы территориальных зон по сведениям ЕГРН
- 15• - характерная точка границы объекта

Подпись \_\_\_\_\_ Дата « \_\_\_\_ » \_\_\_\_\_ 20\_\_ г.

Место для оттиска печати (при наличии) лица, составившего описание местоположения границ объекта



## ОПИСАНИЕ МЕСТОПОЛОЖЕНИЯ ГРАНИЦ

Лониха

(наименование объекта, местоположение границ которого описано (далее - объект))

### Раздел 1

#### Сведения об объекте

№ п/п	Характеристики объекта	Описание характеристик
1	2	3
1.	Местоположение объекта	Московская область, городской округ Домодедово
2.	Площадь объекта +/- величина погрешности определения площади (Р +/- Дельта Р)	1796853 кв. м ± 469 кв. м
3.	Иные характеристики объекта	

## Раздел 2

### Сведения о местоположении границ объекта

1. Система координат МСК-50, зона 2

2. Сведения о характерных точках границ объекта

Обозначение характерных точек границ	Координаты, м		Метод определения координат характерной точки	Средняя квадратическая погрешность положения характерной точки (Mt), м	Описание обозначения точки на местности (при наличии)
	X	Y			
1	2	3	4	5	6
1	406523.55	2197718.04	Картометрический	0,1	-
2	406357.28	2197686.37	Картометрический	0,1	-
3	406295.75	2197695.71	Картометрический	0,1	-
4	406285.86	2197685.82	Картометрический	0,1	-
5	406031.47	2197757.24	Картометрический	0,1	-
6	405758.94	2197829.77	Картометрический	0,1	-
7	405716.42	2197779.02	Картометрический	0,1	-
8	405676.86	2197871.88	Картометрический	0,1	-
9	405690.60	2197953.20	Картометрический	0,1	-
10	405648.45	2197977.23	Картометрический	0,1	-
11	405721.23	2198185.07	Картометрический	0,1	-
12	405966.94	2199220.91	Картометрический	0,1	-
13	406088.61	2199271.37	Картометрический	0,1	-
14	406245.87	2199432.25	Картометрический	0,1	-
15	406463.80	2199534.98	Картометрический	0,1	-
16	406640.41	2199651.05	Картометрический	0,1	-
17	406673.81	2199651.63	Картометрический	0,1	-
18	406688.96	2199651.10	Картометрический	0,1	-
19	406690.67	2199651.22	Картометрический	0,1	-
20	406726.57	2199615.81	Картометрический	0,1	-
21	406760.09	2199588.61	Картометрический	0,1	-
22	406798.00	2199533.94	Картометрический	0,1	-
23	406843.33	2199426.25	Картометрический	0,1	-
24	406860.36	2199365.26	Картометрический	0,1	-
25	406987.77	2198979.75	Картометрический	0,1	-
26	407013.66	2198824.06	Картометрический	0,1	-
27	407026.02	2198760.53	Картометрический	0,1	-
28	407005.16	2198737.12	Картометрический	0,1	-
29	406955.80	2198679.89	Картометрический	0,1	-
30	406905.01	2198604.77	Картометрический	0,1	-
31	406866.37	2198560.42	Картометрический	0,1	-
32	406842.77	2198523.22	Картометрический	0,1	-
33	406851.35	2198484.59	Картометрический	0,1	-
34	406825.60	2198473.14	Картометрический	0,1	-
35	406788.93	2198442.75	Картометрический	0,1	-

**Раздел 2****Сведения о местоположении границ объекта**

Обозначение характерных точек границ	Координаты, м		Метод определения координат характерной точки	Средняя квадратическая погрешность положения характерной точки (M <sub>t</sub> ), м	Описание обозначения точки на местности (при наличии)
	X	Y			
1	2	3	4	5	6
36	406836.19	2198336.16	Картометрический	0,1	-
37	406857.61	2198202.09	Картометрический	0,1	-
38	406833.99	2198142.21	Картометрический	0,1	-
39	406798.95	2198124.75	Картометрический	0,1	-
40	406744.43	2197989.46	Картометрический	0,1	-
41	406713.88	2197944.81	Картометрический	0,1	-
42	406693.33	2197861.99	Картометрический	0,1	-
43	406630.70	2197796.61	Картометрический	0,1	-
44	406590.04	2197772.98	Картометрический	0,1	-
45	406575.75	2197789.46	Картометрический	0,1	-
46	406552.67	2197764.74	Картометрический	0,1	-
1	406523.55	2197718.04	Картометрический	0,1	-

**3. Сведения о характерных точках части (частей) границы объекта**

Обозначение характерных точек границ	Координаты, м		Метод определения координат характерной точки	Средняя квадратическая погрешность положения характерной точки (M <sub>t</sub> ), м	Описание обозначения точки на местности (при наличии)
	X	Y			
1	2	3	4	5	6
-	-	-	-	-	-

### Раздел 3

#### Сведения о местоположении измененных (уточненных) границ объекта

1. Система координат -

2. Сведения о характерных точках границ объекта

Обозначение характерных точек границ	Существующие координаты, м		Измененные (уточненные) координаты, м		Метод определения координат характерной точки	Средняя квадратическая погрешность положения характерной точки (Mt), м	Описание обозначения точки на местности (при наличии)
	X	Y	X	Y			
1	2	3	4	5	6	7	8
-	-	-	-	-	-	-	

3. Сведения о характерных точках части (частей) границы объекта

Обозначение характерных точек границ	Существующие координаты, м		Измененные (уточненные) координаты, м		Метод определения координат характерной точки	Средняя квадратическая погрешность положения характерной точки (Mt), м	Описание обозначения точки на местности (при наличии)
	X	Y	X	Y			
1	2	3	4	5	6	7	8
-	-	-	-	-	-	-	

## Раздел 4

### План границ объекта



Масштаб 1:10 000

Используемые условные знаки и обозначения:

- - граница объекта
- - граница городского округа Домодедово Московской области
- - границы земельных участков по сведениям ЕГРН
- - границы территориальных зон по сведениям ЕГРН
- 15° - характерная точка границы объекта

Подпись \_\_\_\_\_ Дата « \_\_\_\_\_ » 20\_\_ г.

Место для оттиска печати (при наличии) лица, составившего описание местоположения границ объекта

## ОПИСАНИЕ МЕСТОПОЛОЖЕНИЯ ГРАНИЦ

Лукино

(наименование объекта, местоположение границ которого описано (далее - объект))

### Раздел 1

#### Сведения об объекте

№ п/п	Характеристики объекта	Описание характеристик
1	2	3
1.	Местоположение объекта	Московская область, городской округ Домодедово
2.	Площадь объекта +/- величина погрешности определения площади (P +/- Дельта P)	429610 кв. м ± 229 кв. м
3.	Иные характеристики объекта	

**Раздел 2****Сведения о местоположении границ объекта**

1. Система координат МСК-50, зона 2

2. Сведения о характерных точках границ объекта

Обозначение характерных точек границ	Координаты, м		Метод определения координат характерной точки	Средняя квадратическая погрешность положения характерной точки (M <sub>t</sub> ), м	Описание обозначения точки на местности (при наличии)
	X	Y			
1	2	3	4	5	6
1	441612.49	2210729.96	Картометрический	0,1	-
2	441436.65	2210334.70	Картометрический	0,1	-
3	441398.84	2210350.47	Картометрический	0,1	-
4	441282.04	2210399.04	Картометрический	0,1	-
5	441150.15	2210440.07	Картометрический	0,1	-
6	441150.14	2210440.06	Картометрический	0,1	-
7	441119.63	2210343.43	Картометрический	0,1	-
8	441098.91	2210248.90	Картометрический	0,1	-
9	441089.75	2210191.97	Картометрический	0,1	-
10	440990.01	2210255.00	Картометрический	0,1	-
11	440990.00	2210255.00	Картометрический	0,1	-
12	440948.59	2210284.80	Картометрический	0,1	-
13	440941.08	2210290.21	Картометрический	0,1	-
14	440895.50	2210316.97	Картометрический	0,1	-
15	440941.54	2210432.68	Картометрический	0,1	-
16	440948.20	2210449.42	Картометрический	0,1	-
17	440729.77	2210543.10	Картометрический	0,1	-
18	440775.00	2210664.94	Картометрический	0,1	-
19	440815.16	2210768.87	Картометрический	0,1	-
20	440945.54	2210714.47	Картометрический	0,1	-
21	441015.24	2210706.48	Картометрический	0,1	-
22	441227.68	2210577.73	Картометрический	0,1	-
23	441234.79	2210591.94	Картометрический	0,1	-
24	441256.86	2210581.12	Картометрический	0,1	-
25	441423.28	2210889.93	Картометрический	0,1	-
26	441487.31	2210864.30	Картометрический	0,1	-
27	441503.91	2210856.86	Картометрический	0,1	-
28	441531.26	2210844.41	Картометрический	0,1	-
29	441532.34	2210844.16	Картометрический	0,1	-
30	441543.72	2210838.76	Картометрический	0,1	-
31	441526.07	2210787.53	Картометрический	0,1	-
32	441528.00	2210787.09	Картометрический	0,1	-
33	441553.74	2210787.77	Картометрический	0,1	-
34	441571.51	2210826.22	Картометрический	0,1	-
35	441638.50	2210800.60	Картометрический	0,1	-

## Раздел 2

### Сведения о местоположении границ объекта

Обозначение характерных точек границ	Координаты, м		Метод определения координат характерной точки	Средняя квадратическая погрешность положения характерной точки (Мт), м	Описание обозначения точки на местности (при наличии)
	X	Y			
1	2	3	4	5	6
1	441612.49	2210729.96	Картометрический	0,1	-
36	441699.39	2210774.57	Картометрический	0,1	-
37	441717.66	2210759.11	Картометрический	0,1	-
38	441710.40	2210731.10	Картометрический	0,1	-
39	441711.22	2210726.34	Картометрический	0,1	-
40	441721.19	2210708.85	Картометрический	0,1	-
41	441737.97	2210690.52	Картометрический	0,1	-
42	441776.65	2210658.45	Картометрический	0,1	-
43	441795.92	2210612.77	Картометрический	0,1	-
44	441796.67	2210588.01	Картометрический	0,1	-
45	441790.84	2210564.04	Картометрический	0,1	-
46	441782.53	2210540.64	Картометрический	0,1	-
47	441763.43	2210495.16	Картометрический	0,1	-
48	441747.36	2210432.74	Картометрический	0,1	-
49	441740.43	2210399.06	Картометрический	0,1	-
50	441744.20	2210386.82	Картометрический	0,1	-
51	441747.25	2210383.70	Картометрический	0,1	-
52	441749.94	2210380.96	Картометрический	0,1	-
53	441753.08	2210377.97	Картометрический	0,1	-
54	441791.24	2210462.50	Картометрический	0,1	-
55	441842.99	2210576.93	Картометрический	0,1	-
56	441929.78	2210481.60	Картометрический	0,1	-
57	441969.30	2210409.85	Картометрический	0,1	-
58	442050.98	2210321.14	Картометрический	0,1	-
59	442011.58	2210254.11	Картометрический	0,1	-
60	442010.73	2210252.65	Картометрический	0,1	-
61	442005.95	2210244.52	Картометрический	0,1	-
62	441972.19	2210187.08	Картометрический	0,1	-
63	441976.96	2210121.43	Картометрический	0,1	-
64	441972.47	2210124.18	Картометрический	0,1	-
65	441719.78	2210279.22	Картометрический	0,1	-
66	441708.83	2210285.94	Картометрический	0,1	-
67	441698.55	2210292.25	Картометрический	0,1	-
68	441738.80	2210378.34	Картометрический	0,1	-
69	441731.74	2210401.47	Картометрический	0,1	-
70	441738.54	2210434.55	Картометрический	0,1	-
71	441754.71	2210497.40	Картометрический	0,1	-
72	441774.23	2210544.13	Картометрический	0,1	-
73	441782.36	2210567.05	Картометрический	0,1	-
74	441787.92	2210590.14	Картометрический	0,1	-



## Раздел 2

### Сведения о местоположении границ объекта

Обозначение характерных точек границ	Координаты, м		Метод определения координат характерной точки	Средняя квадратическая погрешность положения характерной точки (Мт), м	Описание обозначения точки на местности (при наличии)
	X	Y			
1	2	3	4	5	6
75	441787.00	2210610.75	Картометрический	0,1	-
76	441769.21	2210652.92	Картометрический	0,1	-
77	441732.23	2210683.59	Картометрический	0,1	-
78	441714.55	2210702.77	Картометрический	0,1	-
79	441700.58	2210726.72	Картометрический	0,1	-
80	441704.72	2210752.39	Картометрический	0,1	-
81	441704.26	2210763.63	Картометрический	0,1	-
36	441699.39	2210774.57	Картометрический	0,1	-
82	441797.71	2210833.94	Картометрический	0,1	-
83	441836.27	2210862.21	Картометрический	0,1	-
84	441878.11	2210892.88	Картометрический	0,1	-
85	441887.22	2210886.05	Картометрический	0,1	-
86	441904.47	2210873.12	Картометрический	0,1	-
87	441921.72	2210860.19	Картометрический	0,1	-
88	441938.97	2210847.26	Картометрический	0,1	-
89	441956.21	2210834.34	Картометрический	0,1	-
90	441984.32	2210813.28	Картометрический	0,1	-
91	442011.97	2210792.55	Картометрический	0,1	-
92	442021.59	2210781.05	Картометрический	0,1	-
93	442037.44	2210762.07	Картометрический	0,1	-
94	442050.37	2210746.60	Картометрический	0,1	-
95	442063.28	2210731.15	Картометрический	0,1	-
96	442089.10	2210707.64	Картометрический	0,1	-
97	442114.19	2210684.78	Картометрический	0,1	-
98	442127.43	2210672.71	Картометрический	0,1	-
99	442139.33	2210661.88	Картометрический	0,1	-
100	442170.63	2210691.83	Картометрический	0,1	-
101	442180.64	2210683.90	Картометрический	0,1	-
102	442190.64	2210675.96	Картометрический	0,1	-
103	442200.64	2210668.04	Картометрический	0,1	-
104	442210.63	2210660.12	Картометрический	0,1	-
105	442220.58	2210652.24	Картометрический	0,1	-
106	442230.53	2210644.35	Картометрический	0,1	-
107	442239.69	2210637.09	Картометрический	0,1	-
108	442248.87	2210629.81	Картометрический	0,1	-
109	442248.21	2210628.23	Картометрический	0,1	-
110	442241.82	2210615.42	Картометрический	0,1	-
111	442241.48	2210610.31	Картометрический	0,1	-
112	442208.16	2210543.13	Картометрический	0,1	-
113	442202.83	2210532.40	Картометрический	0,1	-

## Раздел 2

### Сведения о местоположении границ объекта

Обозначение характерных точек границ	Координаты, м		Метод определения координат характерной точки	Средняя квадратическая погрешность положения характерной точки (Mt), м	Описание обозначения точки на местности (при наличии)
	X	Y			
1	2	3	4	5	6
114	442160.49	2210447.03	Картометрический	0,1	-
115	442150.14	2210463.64	Картометрический	0,1	-
116	442139.80	2210480.25	Картометрический	0,1	-
117	442125.30	2210503.53	Картометрический	0,1	-
118	442121.36	2210509.86	Картометрический	0,1	-
119	442103.19	2210515.66	Картометрический	0,1	-
120	442084.42	2210521.66	Картометрический	0,1	-
121	442070.87	2210531.28	Картометрический	0,1	-
122	442062.93	2210536.91	Картометрический	0,1	-
123	442048.90	2210546.86	Картометрический	0,1	-
124	442034.89	2210556.81	Картометрический	0,1	-
125	442018.49	2210568.45	Картометрический	0,1	-
126	442012.11	2210576.30	Картометрический	0,1	-
127	441992.99	2210599.83	Картометрический	0,1	-
128	441979.78	2210616.08	Картометрический	0,1	-
129	441973.86	2210623.36	Картометрический	0,1	-
130	441965.89	2210633.17	Картометрический	0,1	-
131	441954.74	2210646.89	Картометрический	0,1	-
132	441952.63	2210649.49	Картометрический	0,1	-
133	441949.69	2210653.11	Картометрический	0,1	-
134	441947.99	2210676.46	Картометрический	0,1	-
135	441947.49	2210683.32	Картометрический	0,1	-
136	441947.25	2210686.63	Картометрический	0,1	-
137	441945.12	2210688.33	Картометрический	0,1	-
138	441929.09	2210701.12	Картометрический	0,1	-
139	441908.95	2210717.20	Картометрический	0,1	-
140	441906.58	2210717.59	Картометрический	0,1	-
141	441879.68	2210722.00	Картометрический	0,1	-
142	441877.36	2210722.38	Картометрический	0,1	-
143	441875.15	2210722.74	Картометрический	0,1	-
144	441858.71	2210735.60	Картометрический	0,1	-
145	441839.17	2210750.89	Картометрический	0,1	-
146	441833.20	2210755.56	Картометрический	0,1	-
147	441825.27	2210773.08	Картометрический	0,1	-
82	441797.71	2210833.94	Картометрический	0,1	-

## Раздел 2

### Сведения о местоположении границ объекта

#### 3. Сведения о характерных точках части (частей) границы объекта

Обозначение характерных точек границ	Координаты, м		Метод определения координат характерной точки	Средняя квадратическая погрешность положения характерной точки (M <sub>t</sub> ), м	Описание обозначения точки на местности (при наличии)
	X	Y			
1	2	3	4	5	6
-	-	-	-	-	-

### Раздел 3

#### Сведения о местоположении измененных (уточненных) границ объекта

1. Система координат -

2. Сведения о характерных точках границ объекта

Обозначение характерных точек границ	Существующие координаты, м		Измененные (уточненные) координаты, м		Метод определения координат характерной точки	Средняя квадратическая погрешность положения характерной точки (Mt), м	Описание обозначения точки на местности (при наличии)
	X	Y	X	Y			
1	2	3	4	5	6	7	8
-	-	-	-	-	-	-	

3. Сведения о характерных точках части (частей) границы объекта

Обозначение характерных точек границ	Существующие координаты, м		Измененные (уточненные) координаты, м		Метод определения координат характерной точки	Средняя квадратическая погрешность положения характерной точки (Mt), м	Описание обозначения точки на местности (при наличии)
	X	Y	X	Y			
1	2	3	4	5	6	7	8
-	-	-	-	-	-	-	

## Раздел 4

### План границ объекта



Масштаб 1:7 500

Используемые условные знаки и обозначения:

- - граница объекта
- - граница городского округа Домодедово Московской области
- - границы земельных участков по сведениям ЕГРН
- - границы территориальных зон по сведениям ЕГРН
- 15• - характерная точка границы объекта

Подпись \_\_\_\_\_ Дата «    »    20\_\_ г.

Место для оттиска печати (при наличии) лица, составившего описание местоположения границ объекта

# ОПИСАНИЕ МЕСТОПОЛОЖЕНИЯ ГРАНИЦ

## Лямцино

(наименование объекта, местоположение границ которого описано (далее - объект))

### Раздел 1

#### Сведения об объекте

№ п/п	Характеристики объекта	Описание характеристик
1	2	3
1.	Местоположение объекта	Московская область, городской округ Домодедово
2.	Площадь объекта +/- величина погрешности определения площади (P +/- Дельта P)	645902 кв. м ± 281 кв. м
3.	Иные характеристики объекта	

**Раздел 2****Сведения о местоположении границ объекта****1. Система координат МСК-50, зона 2****2. Сведения о характерных точках границ объекта**

Обозначение характерных точек границ	Координаты, м		Метод определения координат характерной точки	Средняя квадратическая погрешность положения характерной точки (Мт), м	Описание обозначения точки на местности (при наличии)
	X	Y			
1	2	3	4	5	6
1	427843.23	2211952.84	Картометрический	0,1	-
2	427587.15	2211839.17	Картометрический	0,1	-
3	427550.09	2211794.50	Картометрический	0,1	-
4	426979.15	2211609.78	Картометрический	0,1	-
5	426967.89	2211606.14	Картометрический	0,1	-
6	426687.32	2212019.42	Картометрический	0,1	-
7	426696.97	2212029.03	Картометрический	0,1	-
8	426700.38	2212032.42	Картометрический	0,1	-
9	426790.93	2212122.58	Картометрический	0,1	-
10	426897.42	2212245.62	Картометрический	0,1	-
11	426984.11	2212306.82	Картометрический	0,1	-
12	427066.59	2212343.74	Картометрический	0,1	-
13	427185.35	2212359.49	Картометрический	0,1	-
14	427426.15	2212459.45	Картометрический	0,1	-
15	427581.75	2212524.01	Картометрический	0,1	-
16	427751.11	2212338.72	Картометрический	0,1	-
17	427800.44	2212273.88	Картометрический	0,1	-
18	427810.78	2212223.15	Картометрический	0,1	-
19	427805.92	2212096.14	Картометрический	0,1	-
1	427843.23	2211952.84	Картометрический	0,1	-

**3. Сведения о характерных точках части (частей) границы объекта**

Обозначение характерных точек границ	Координаты, м		Метод определения координат характерной точки	Средняя квадратическая погрешность положения характерной точки (Мт), м	Описание обозначения точки на местности (при наличии)
	X	Y			
1	2	3	4	5	6
-	-	-	-	-	-

### Раздел 3

#### Сведения о местоположении измененных (уточненных) границ объекта

1. Система координат -

2. Сведения о характерных точках границ объекта

Обозначение характерных точек границ	Существующие координаты, м		Измененные (уточненные) координаты, м		Метод определения координат характерной точки	Средняя квадратическая погрешность положения характерной точки (Mt), м	Описание обозначения точки на местности (при наличии)
	X	Y	X	Y			
1	2	3	4	5	6	7	8
-	-	-	-	-	-	-	

3. Сведения о характерных точках части (частей) границы объекта

Обозначение характерных точек границ	Существующие координаты, м		Измененные (уточненные) координаты, м		Метод определения координат характерной точки	Средняя квадратическая погрешность положения характерной точки (Mt), м	Описание обозначения точки на местности (при наличии)
	X	Y	X	Y			
1	2	3	4	5	6	7	8
-	-	-	-	-	-	-	






## Раздел 4

### План границ объекта



Масштаб 1:7 500

Используемые условные знаки и обозначения:

-  - граница объекта
-  - границы земельных участков по сведениям ЕГРН
-  - границы территориальных зон по сведениям ЕГРН
- 15• - характерная точка границы объекта

Подпись \_\_\_\_\_ Дата «    »    20\_\_ г.

Место для оттиска печати (при наличии) лица, составившего описание местоположения границ объекта

# ОПИСАНИЕ МЕСТОПОЛОЖЕНИЯ ГРАНИЦ

Ляхово

(наименование объекта, местоположение границ которого описано (далее - объект))

## Раздел 1

### Сведения об объекте

№ п/п	Характеристики объекта	Описание характеристик
1	2	3
1.	Местоположение объекта	Московская область, городской округ Домодедово
2.	Площадь объекта +/- величина погрешности определения площади (P +/- Дельта P)	395935 кв. м ± 220 кв. м
3.	Иные характеристики объекта	

## Раздел 2

### Сведения о местоположении границ объекта

1. Система координат МСК-50, зона 2

2. Сведения о характерных точках границ объекта

Обозначение характерных точек границ	Координаты, м		Метод определения координат характерной точки	Средняя квадратическая погрешность положения характерной точки (M <sub>t</sub> ), м	Описание обозначения точки на местности (при наличии)
	X	Y			
1	2	3	4	5	6
1	412437.56	2217883.90	Картометрический	0,1	-
2	412528.68	2217861.13	Картометрический	0,1	-
3	412536.06	2217859.29	Картометрический	0,1	-
4	412536.89	2217859.10	Картометрический	0,1	-
5	412545.49	2217857.14	Картометрический	0,1	-
6	412585.09	2218015.01	Картометрический	0,1	-
7	412611.96	2218023.83	Картометрический	0,1	-
8	412628.21	2218029.16	Картометрический	0,1	-
9	412659.60	2218020.02	Картометрический	0,1	-
10	412690.98	2218010.87	Картометрический	0,1	-
11	412702.72	2218050.45	Картометрический	0,1	-
12	412725.14	2218126.08	Картометрический	0,1	-
13	412728.81	2218144.54	Картометрический	0,1	-
14	412745.66	2218149.47	Картометрический	0,1	-
15	412778.88	2218158.18	Картометрический	0,1	-
16	412781.32	2218158.87	Картометрический	0,1	-
17	412789.89	2218182.84	Картометрический	0,1	-
18	412822.52	2218241.68	Картометрический	0,1	-
19	412855.83	2218294.02	Картометрический	0,1	-
20	412954.28	2218471.45	Картометрический	0,1	-
21	413032.41	2218551.17	Картометрический	0,1	-
22	413008.20	2218554.15	Картометрический	0,1	-
23	412991.23	2218559.58	Картометрический	0,1	-
24	412992.24	2218567.32	Картометрический	0,1	-
25	412968.32	2218577.53	Картометрический	0,1	-
26	412968.96	2218579.75	Картометрический	0,1	-
27	412956.20	2218587.69	Картометрический	0,1	-
28	412939.08	2218598.34	Картометрический	0,1	-
29	412933.84	2218583.41	Картометрический	0,1	-
30	412891.54	2218599.94	Картометрический	0,1	-
31	412893.14	2218617.27	Картометрический	0,1	-
32	412894.55	2218624.45	Картометрический	0,1	-
33	412891.38	2218624.66	Картометрический	0,1	-
34	412876.93	2218645.82	Картометрический	0,1	-
35	412861.91	2218681.39	Картометрический	0,1	-

## Раздел 2

### Сведения о местоположении границ объекта

Обозначение характерных точек границ	Координаты, м		Метод определения координат характерной точки	Средняя квадратическая погрешность положения характерной точки (Мт), м	Описание обозначения точки на местности (при наличии)
	X	Y			
1	2	3	4	5	6
36	412837.66	2218705.63	Картометрический	0,1	-
37	412846.93	2218751.27	Картометрический	0,1	-
38	412874.74	2218776.94	Картометрический	0,1	-
39	412927.51	2218806.18	Картометрический	0,1	-
40	412933.93	2218871.07	Картометрический	0,1	-
41	412926.80	2218906.72	Картометрический	0,1	-
42	412914.92	2218909.69	Картометрический	0,1	-
43	412874.21	2218910.64	Картометрический	0,1	-
44	412872.60	2218907.44	Картометрический	0,1	-
45	412851.93	2218905.30	Картометрический	0,1	-
46	412840.52	2218913.85	Картометрический	0,1	-
47	412848.36	2218943.80	Картометрический	0,1	-
48	412864.62	2218946.05	Картометрический	0,1	-
49	412870.88	2218963.52	Картометрический	0,1	-
50	412874.03	2218992.29	Картометрический	0,1	-
51	412895.22	2218993.82	Картометрический	0,1	-
52	412908.65	2218992.73	Картометрический	0,1	-
53	412909.58	2218992.59	Картометрический	0,1	-
54	412909.65	2218992.59	Картометрический	0,1	-
55	412909.83	2218994.76	Картометрический	0,1	-
56	412911.36	2219013.47	Картометрический	0,1	-
57	412912.93	2219088.09	Картометрический	0,1	-
58	412913.31	2219098.51	Картометрический	0,1	-
59	412913.45	2219101.33	Картометрический	0,1	-
60	412913.83	2219104.88	Картометрический	0,1	-
61	412935.07	2219103.13	Картометрический	0,1	-
62	412947.90	2219141.18	Картометрический	0,1	-
63	412975.32	2219220.10	Картометрический	0,1	-
64	412981.88	2219244.27	Картометрический	0,1	-
65	412968.33	2219306.75	Картометрический	0,1	-
66	413000.70	2219306.51	Картометрический	0,1	-
67	413045.12	2219308.31	Картометрический	0,1	-
68	413102.70	2219310.69	Картометрический	0,1	-
69	413131.92	2219307.81	Картометрический	0,1	-
70	413148.10	2219299.56	Картометрический	0,1	-
71	413148.14	2219299.54	Картометрический	0,1	-
72	413166.94	2219281.13	Картометрический	0,1	-
73	413180.69	2219267.17	Картометрический	0,1	-
74	413185.31	2219262.49	Картометрический	0,1	-
75	413188.41	2219265.54	Картометрический	0,1	-

## Раздел 2

### Сведения о местоположении границ объекта

Обозначение характерных точек границ	Координаты, м		Метод определения координат характерной точки	Средняя квадратическая погрешность положения характерной точки (Мт), м	Описание обозначения точки на местности (при наличии)
	X	Y			
1	2	3	4	5	6
76	413198.38	2219275.37	Картометрический	0,1	-
77	413206.73	2219283.61	Картометрический	0,1	-
78	413229.42	2219328.25	Картометрический	0,1	-
79	413224.01	2219333.95	Картометрический	0,1	-
80	413220.20	2219352.56	Картометрический	0,1	-
81	413219.25	2219363.91	Картометрический	0,1	-
82	413210.29	2219401.74	Картометрический	0,1	-
83	413211.61	2219410.56	Картометрический	0,1	-
84	413197.69	2219425.10	Картометрический	0,1	-
85	413181.76	2219434.66	Картометрический	0,1	-
86	413162.64	2219437.84	Картометрический	0,1	-
87	413151.11	2219440.02	Картометрический	0,1	-
88	413140.32	2219442.63	Картометрический	0,1	-
89	413110.03	2219451.36	Картометрический	0,1	-
90	413095.86	2219482.21	Картометрический	0,1	-
91	413079.10	2219488.98	Картометрический	0,1	-
92	413043.50	2219503.37	Картометрический	0,1	-
93	412986.08	2219526.57	Картометрический	0,1	-
94	412982.80	2219527.89	Картометрический	0,1	-
95	412852.73	2219196.83	Картометрический	0,1	-
96	412808.80	2219090.87	Картометрический	0,1	-
97	412803.65	2219078.46	Картометрический	0,1	-
98	412742.77	2218928.77	Картометрический	0,1	-
99	412712.20	2218832.99	Картометрический	0,1	-
100	412710.84	2218821.25	Картометрический	0,1	-
101	412652.32	2218818.45	Картометрический	0,1	-
102	412605.85	2218820.32	Картометрический	0,1	-
103	412604.58	2218813.19	Картометрический	0,1	-
104	412603.91	2218809.50	Картометрический	0,1	-
105	412603.64	2218807.86	Картометрический	0,1	-
106	412603.48	2218787.41	Картометрический	0,1	-
107	412601.51	2218770.47	Картометрический	0,1	-
108	412593.31	2218749.95	Картометрический	0,1	-
109	412580.78	2218727.38	Картометрический	0,1	-
110	412574.00	2218710.04	Картометрический	0,1	-
111	412568.14	2218686.38	Картометрический	0,1	-
112	412568.55	2218664.97	Картометрический	0,1	-
113	412572.19	2218652.72	Картометрический	0,1	-
114	412580.97	2218640.41	Картометрический	0,1	-
115	412584.49	2218633.24	Картометрический	0,1	-

## Раздел 2

### Сведения о местоположении границ объекта

Обозначение характерных точек границ	Координаты, м		Метод определения координат характерной точки	Средняя квадратическая погрешность положения характерной точки (Мт), м	Описание обозначения точки на местности (при наличии)
	X	Y			
1	2	3	4	5	6
116	412584.27	2218626.05	Картометрический	0,1	-
117	412581.46	2218617.38	Картометрический	0,1	-
118	412571.42	2218606.34	Картометрический	0,1	-
119	412557.12	2218588.65	Картометрический	0,1	-
120	412546.25	2218576.74	Картометрический	0,1	-
121	412541.69	2218568.35	Картометрический	0,1	-
122	412537.18	2218555.06	Картометрический	0,1	-
123	412527.72	2218546.63	Картометрический	0,1	-
124	412525.47	2218539.69	Картометрический	0,1	-
125	412523.29	2218523.54	Картометрический	0,1	-
126	412517.62	2218510.25	Картометрический	0,1	-
127	412516.32	2218494.39	Картометрический	0,1	-
128	412516.72	2218480.58	Картометрический	0,1	-
129	412519.13	2218469.94	Картометрический	0,1	-
130	412522.36	2218451.87	Картометрический	0,1	-
131	412519.41	2218437.55	Картометрический	0,1	-
132	412526.48	2218423.36	Картометрический	0,1	-
133	412533.03	2218418.24	Картометрический	0,1	-
134	412536.13	2218409.62	Картометрический	0,1	-
135	412533.16	2218403.98	Картометрический	0,1	-
136	412533.12	2218390.32	Картометрический	0,1	-
137	412533.12	2218390.01	Картометрический	0,1	-
138	412525.00	2218360.28	Картометрический	0,1	-
139	412524.21	2218351.06	Картометрический	0,1	-
140	412530.02	2218315.39	Картометрический	0,1	-
141	412528.04	2218309.63	Картометрический	0,1	-
142	412521.21	2218296.89	Картометрический	0,1	-
143	412515.27	2218281.86	Картометрический	0,1	-
144	412512.21	2218269.17	Картометрический	0,1	-
145	412511.76	2218254.18	Картометрический	0,1	-
146	412510.37	2218247.54	Картометрический	0,1	-
147	412505.52	2218240.31	Картометрический	0,1	-
148	412501.50	2218237.10	Картометрический	0,1	-
149	412493.43	2218234.15	Картометрический	0,1	-
150	412473.51	2218230.51	Картометрический	0,1	-
151	412465.51	2218220.65	Картометрический	0,1	-
152	412460.66	2218211.97	Картометрический	0,1	-
153	412461.64	2218199.88	Картометрический	0,1	-
154	412474.04	2218170.19	Картометрический	0,1	-
155	412479.00	2218148.20	Картометрический	0,1	-

## Раздел 2

### Сведения о местоположении границ объекта

Обозначение характерных точек границ	Координаты, м		Метод определения координат характерной точки	Средняя квадратическая погрешность положения характерной точки (Mt), м	Описание обозначения точки на местности (при наличии)
	X	Y			
1	2	3	4	5	6
156	412486.04	2218137.03	Картометрический	0,1	-
157	412498.70	2218126.78	Картометрический	0,1	-
158	412501.80	2218119.04	Картометрический	0,1	-
159	412499.70	2218111.67	Картометрический	0,1	-
160	412496.27	2218107.32	Картометрический	0,1	-
161	412483.33	2218098.99	Картометрический	0,1	-
162	412481.19	2218095.52	Картометрический	0,1	-
163	412484.87	2218071.37	Картометрический	0,1	-
164	412483.68	2218059.69	Картометрический	0,1	-
165	412479.47	2218043.24	Картометрический	0,1	-
166	412470.08	2218027.60	Картометрический	0,1	-
167	412467.83	2218020.92	Картометрический	0,1	-
168	412458.60	2218001.15	Картометрический	0,1	-
169	412451.37	2217985.53	Картометрический	0,1	-
170	412447.14	2217971.67	Картометрический	0,1	-
171	412444.63	2217951.84	Картометрический	0,1	-
172	412439.32	2217929.15	Картометрический	0,1	-
173	412447.53	2217927.41	Картометрический	0,1	-
174	412443.26	2217919.80	Картометрический	0,1	-
175	412440.43	2217896.45	Картометрический	0,1	-
1	412437.56	2217883.90	Картометрический	0,1	-

### 3. Сведения о характерных точках части (частей) границы объекта

Обозначение характерных точек границ	Координаты, м		Метод определения координат характерной точки	Средняя квадратическая погрешность положения характерной точки (Mt), м	Описание обозначения точки на местности (при наличии)
	X	Y			
1	2	3	4	5	6
-	-	-	-	-	-

### Раздел 3

#### Сведения о местоположении измененных (уточненных) границ объекта

1. Система координат -

2. Сведения о характерных точках границ объекта

Обозначение характерных точек границ	Существующие координаты, м		Измененные (уточненные) координаты, м		Метод определения координат характерной точки	Средняя квадратическая погрешность положения характерной точки (M <sub>t</sub> ), м	Описание обозначения точки на местности (при наличии)
	X	Y	X	Y			
1	2	3	4	5	6	7	8
-	-	-	-	-	-	-	

3. Сведения о характерных точках части (частей) границы объекта

Обозначение характерных точек границ	Существующие координаты, м		Измененные (уточненные) координаты, м		Метод определения координат характерной точки	Средняя квадратическая погрешность положения характерной точки (M <sub>t</sub> ), м	Описание обозначения точки на местности (при наличии)
	X	Y	X	Y			
1	2	3	4	5	6	7	8
-	-	-	-	-	-	-	



## Раздел 4

### План границ объекта



Масштаб 1:10 000

Используемые условные знаки и обозначения:

- - граница объекта
- - границы земельных участков по сведениям ЕГРН
- - границы территориальных зон по сведениям ЕГРН
- 15• - характерная точка границы объекта

Подпись \_\_\_\_\_ Дата «    »    20\_\_ г.

Место для оттиска печати (при наличии) лица, составившего описание местоположения границ объекта

## ОПИСАНИЕ МЕСТОПОЛОЖЕНИЯ ГРАНИЦ

### Максимиха

(наименование объекта, местоположение границ которого описано (далее - объект))

#### Раздел 1

#### Сведения об объекте

№ п/п	Характеристики объекта	Описание характеристик
1	2	3
1.	Местоположение объекта	Московская область, городской округ Домодедово
2.	Площадь объекта +/- величина погрешности определения площади (P +/- Дельта P)	2531985 кв. м ± 557 кв. м
3.	Иные характеристики объекта	

**Раздел 2**

## Сведения о местоположении границ объекта

1. Система координат МСК-50, зона 2

2. Сведения о характерных точках границ объекта

Обозначение характерных точек границ	Координаты, м		Метод определения координат характерной точки	Средняя квадратическая погрешность положения характерной точки (Mt), м	Описание обозначения точки на местности (при наличии)
	X	Y			
1	2	3	4	5	6
1	405811.77	2200352.07	Картометрический	0,1	-
2	405831.82	2200345.87	Картометрический	0,1	-
3	405859.57	2200337.31	Картометрический	0,1	-
4	405885.87	2200329.31	Картометрический	0,1	-
5	405917.59	2200319.54	Картометрический	0,1	-
6	405940.76	2200313.06	Картометрический	0,1	-
7	405970.26	2200303.72	Картометрический	0,1	-
8	405972.51	2200303.02	Картометрический	0,1	-
9	406110.79	2200260.25	Картометрический	0,1	-
10	406180.97	2200237.90	Картометрический	0,1	-
11	406204.11	2200226.17	Картометрический	0,1	-
12	406225.83	2200209.55	Картометрический	0,1	-
13	406400.26	2199989.55	Картометрический	0,1	-
14	406605.41	2199734.04	Картометрический	0,1	-
15	406644.29	2199687.52	Картометрический	0,1	-
16	406650.32	2199683.16	Картометрический	0,1	-
17	406660.16	2199676.03	Картометрический	0,1	-
18	406663.47	2199674.95	Картометрический	0,1	-
19	406667.39	2199673.66	Картометрический	0,1	-
20	406670.40	2199672.57	Картометрический	0,1	-
21	406671.53	2199672.30	Картометрический	0,1	-
22	406673.59	2199671.63	Картометрический	0,1	-
23	406675.60	2199671.56	Картометрический	0,1	-
24	406680.72	2199670.90	Картометрический	0,1	-
25	406685.10	2199670.87	Картометрический	0,1	-
26	406688.56	2199671.11	Картометрический	0,1	-
27	406689.26	2199671.09	Картометрический	0,1	-
28	406689.95	2199671.21	Картометрический	0,1	-
29	406692.75	2199671.42	Картометрический	0,1	-
30	406700.20	2199672.45	Картометрический	0,1	-
31	406719.64	2199676.52	Картометрический	0,1	-
32	406720.02	2199676.59	Картометрический	0,1	-
33	406747.31	2199681.22	Картометрический	0,1	-
34	406775.77	2199685.90	Картометрический	0,1	-
35	406802.64	2199690.48	Картометрический	0,1	-

## Раздел 2

### Сведения о местоположении границ объекта

Обозначение характерных точек границ	Координаты, м		Метод определения координат характерной точки	Средняя квадратическая погрешность положения характерной точки (Мт), м	Описание обозначения точки на местности (при наличии)
	X	Y			
1	2	3	4	5	6
36	406832.38	2199696.20	Картометрический	0,1	-
37	406832.61	2199696.24	Картометрический	0,1	-
38	406860.65	2199700.97	Картометрический	0,1	-
39	406887.86	2199705.74	Картометрический	0,1	-
40	406889.45	2199706.04	Картометрический	0,1	-
41	406889.01	2199707.10	Картометрический	0,1	-
42	406909.00	2199710.71	Картометрический	0,1	-
43	406927.99	2199714.13	Картометрический	0,1	-
44	406943.73	2199716.97	Картометрический	0,1	-
45	406961.22	2199726.31	Картометрический	0,1	-
46	406981.43	2199737.46	Картометрический	0,1	-
47	407154.36	2199880.10	Картометрический	0,1	-
48	407201.56	2199915.67	Картометрический	0,1	-
49	407223.12	2199922.62	Картометрический	0,1	-
50	407249.22	2199922.62	Картометрический	0,1	-
51	407304.48	2199907.77	Картометрический	0,1	-
52	407372.06	2199887.44	Картометрический	0,1	-
53	407522.61	2199844.58	Картометрический	0,1	-
54	407795.13	2199763.26	Картометрический	0,1	-
55	407890.19	2199736.34	Картометрический	0,1	-
56	407899.66	2199733.18	Картометрический	0,1	-
57	408062.63	2199685.32	Картометрический	0,1	-
58	408057.98	2199665.84	Картометрический	0,1	-
59	408057.20	2199662.57	Картометрический	0,1	-
60	408025.62	2199530.16	Картометрический	0,1	-
61	408022.81	2199510.56	Картометрический	0,1	-
62	408003.87	2199515.07	Картометрический	0,1	-
63	407791.81	2199565.49	Картометрический	0,1	-
64	407749.57	2199577.45	Картометрический	0,1	-
65	407791.94	2199743.38	Картометрический	0,1	-
66	407789.42	2199744.10	Картометрический	0,1	-
67	407516.90	2199825.42	Картометрический	0,1	-
68	407366.59	2199868.20	Картометрический	0,1	-
69	407299.30	2199888.46	Картометрический	0,1	-
70	407237.30	2199903.38	Картометрический	0,1	-
71	407235.90	2199901.30	Картометрический	0,1	-
72	407222.23	2199905.17	Картометрический	0,1	-
73	407098.36	2199798.98	Картометрический	0,1	-
74	407084.59	2199786.48	Картометрический	0,1	-
75	407077.72	2199793.88	Картометрический	0,1	-

## Раздел 2

### Сведения о местоположении границ объекта

Обозначение характерных точек границ	Координаты, м		Метод определения координат характерной точки	Средняя квадратическая погрешность положения характерной точки (Mт), м	Описание обозначения точки на местности (при наличии)
	X	Y			
1	2	3	4	5	6
76	407027.29	2199748.76	Картометрический	0,1	-
77	407046.76	2199730.18	Картометрический	0,1	-
78	407083.25	2199719.09	Картометрический	0,1	-
79	407118.84	2199731.97	Картометрический	0,1	-
80	407195.61	2199481.79	Картометрический	0,1	-
81	407137.06	2199472.09	Картометрический	0,1	-
82	407137.00	2199475.87	Картометрический	0,1	-
83	407127.11	2199488.13	Картометрический	0,1	-
84	407119.68	2199481.88	Картометрический	0,1	-
85	407099.17	2199523.02	Картометрический	0,1	-
86	407094.68	2199521.76	Картометрический	0,1	-
87	407089.00	2199540.42	Картометрический	0,1	-
88	407077.20	2199579.16	Картометрический	0,1	-
89	407085.12	2199578.69	Картометрический	0,1	-
90	407086.23	2199578.63	Картометрический	0,1	-
91	407079.39	2199600.75	Картометрический	0,1	-
92	407078.38	2199600.47	Картометрический	0,1	-
93	407069.38	2199598.00	Картометрический	0,1	-
94	407063.62	2199615.06	Картометрический	0,1	-
95	407047.11	2199612.40	Картометрический	0,1	-
96	407041.22	2199619.41	Картометрический	0,1	-
97	407034.17	2199640.24	Картометрический	0,1	-
98	407032.64	2199641.25	Картометрический	0,1	-
99	407021.30	2199648.73	Картометрический	0,1	-
100	407010.79	2199662.12	Картометрический	0,1	-
101	407013.59	2199663.01	Картометрический	0,1	-
102	407007.96	2199676.77	Картометрический	0,1	-
103	406989.69	2199673.31	Картометрический	0,1	-
104	407013.04	2199606.03	Картометрический	0,1	-
105	407031.32	2199545.78	Картометрический	0,1	-
106	407031.14	2199533.02	Картометрический	0,1	-
107	407009.07	2199514.84	Картометрический	0,1	-
108	407003.02	2199528.72	Картометрический	0,1	-
109	406995.24	2199526.41	Картометрический	0,1	-
110	406987.14	2199543.42	Картометрический	0,1	-
111	406976.95	2199575.47	Картометрический	0,1	-
112	406979.98	2199580.37	Картометрический	0,1	-
113	406980.56	2199580.33	Картометрический	0,1	-
114	406977.38	2199587.63	Картометрический	0,1	-
115	406973.07	2199587.70	Картометрический	0,1	-

## Раздел 2

### Сведения о местоположении границ объекта

Обозначение характерных точек границ	Координаты, м		Метод определения координат характерной точки	Средняя квадратическая погрешность положения характерной точки (Мт), м	Описание обозначения точки на местности (при наличии)
	X	Y			
1	2	3	4	5	6
116	406969.06	2199600.30	Картометрический	0,1	-
117	406970.81	2199600.90	Картометрический	0,1	-
118	406968.60	2199607.82	Картометрический	0,1	-
119	406958.95	2199629.99	Картометрический	0,1	-
120	406957.32	2199629.43	Картометрический	0,1	-
121	406951.27	2199646.16	Картометрический	0,1	-
122	406951.82	2199646.36	Картометрический	0,1	-
123	406938.33	2199677.36	Картометрический	0,1	-
124	406917.09	2199671.68	Картометрический	0,1	-
125	406906.76	2199669.47	Картометрический	0,1	-
126	406898.14	2199685.07	Картометрический	0,1	-
127	406897.28	2199687.16	Картометрический	0,1	-
128	406891.48	2199686.07	Картометрический	0,1	-
129	406891.37	2199686.05	Картометрический	0,1	-
130	406864.07	2199681.27	Картометрический	0,1	-
131	406864.01	2199681.26	Картометрический	0,1	-
132	406836.05	2199676.54	Картометрический	0,1	-
133	406810.66	2199671.66	Картометрический	0,1	-
134	406739.66	2199660.77	Картометрический	0,1	-
135	406692.16	2199651.33	Картометрический	0,1	-
136	406690.67	2199651.22	Картометрический	0,1	-
137	406688.96	2199651.10	Картометрический	0,1	-
138	406673.81	2199651.63	Картометрический	0,1	-
139	406640.41	2199651.05	Картометрический	0,1	-
140	406463.80	2199534.98	Картометрический	0,1	-
141	406245.87	2199432.25	Картометрический	0,1	-
142	406088.61	2199271.37	Картометрический	0,1	-
143	405966.94	2199220.91	Картометрический	0,1	-
144	405721.23	2198185.07	Картометрический	0,1	-
145	405648.45	2197977.23	Картометрический	0,1	-
146	405613.83	2198022.98	Картометрический	0,1	-
147	405545.98	2198055.01	Картометрический	0,1	-
148	405533.37	2198101.40	Картометрический	0,1	-
149	405506.39	2198219.50	Картометрический	0,1	-
150	405494.40	2198270.89	Картометрический	0,1	-
151	405476.59	2198332.31	Картометрический	0,1	-
152	405452.09	2198393.95	Картометрический	0,1	-
153	405412.48	2198475.12	Картометрический	0,1	-
154	405371.51	2198501.01	Картометрический	0,1	-
155	405363.51	2198513.96	Картометрический	0,1	-

## Раздел 2

### Сведения о местоположении границ объекта

Обозначение характерных точек границ	Координаты, м		Метод определения координат характерной точки	Средняя квадратическая погрешность положения характерной точки (Mt), м	Описание обозначения точки на местности (при наличии)
	X	Y			
1	2	3	4	5	6
156	405357.16	2198524.91	Картометрический	0,1	-
157	405354.29	2198529.21	Картометрический	0,1	-
158	405348.90	2198537.30	Картометрический	0,1	-
159	405220.10	2198650.80	Картометрический	0,1	-
160	405174.20	2198693.60	Картометрический	0,1	-
161	405126.70	2198748.70	Картометрический	0,1	-
162	405087.00	2198799.40	Картометрический	0,1	-
163	405091.59	2198804.08	Картометрический	0,1	-
164	405068.35	2198841.18	Картометрический	0,1	-
165	405070.76	2198842.50	Картометрический	0,1	-
166	405026.20	2198960.80	Картометрический	0,1	-
167	404967.42	2199170.61	Картометрический	0,1	-
168	405396.86	2199115.20	Картометрический	0,1	-
169	405398.99	2199133.40	Картометрический	0,1	-
170	405488.50	2199898.06	Картометрический	0,1	-
171	405489.11	2199903.16	Картометрический	0,1	-
172	405490.35	2199903.39	Картометрический	0,1	-
173	405509.95	2199909.17	Картометрический	0,1	-
174	405509.98	2199909.27	Картометрический	0,1	-
175	405536.44	2200136.29	Картометрический	0,1	-
176	405539.63	2200164.30	Картометрический	0,1	-
177	405596.61	2200166.99	Картометрический	0,1	-
178	405603.19	2200179.71	Картометрический	0,1	-
179	405630.74	2200233.00	Картометрический	0,1	-
180	405651.38	2200236.64	Картометрический	0,1	-
181	405672.04	2200240.29	Картометрический	0,1	-
182	405691.81	2200243.78	Картометрический	0,1	-
183	405707.21	2200207.48	Картометрический	0,1	-
184	405712.33	2200195.41	Картометрический	0,1	-
185	405716.96	2200184.51	Картометрический	0,1	-
186	405756.48	2200206.51	Картометрический	0,1	-
187	405804.55	2200332.48	Картометрический	0,1	-
188	405804.85	2200333.28	Картометрический	0,1	-
189	405808.31	2200342.68	Картометрический	0,1	-
1	405811.77	2200352.07	Картометрический	0,1	-
190	404939.60	2199146.49	Картометрический	0,1	-
191	404955.90	2199087.90	Картометрический	0,1	-
192	404993.50	2198959.80	Картометрический	0,1	-
193	405009.20	2198914.70	Картометрический	0,1	-
194	405067.20	2198788.00	Картометрический	0,1	-

## Раздел 2

### Сведения о местоположении границ объекта

Обозначение характерных точек границ	Координаты, м		Метод определения координат характерной точки	Средняя квадратическая погрешность положения характерной точки (M <sub>t</sub> ), м	Описание обозначения точки на местности (при наличии)
	X	Y			
1	2	3	4	5	6
195	405116.40	2198724.10	Картометрический	0,1	-
196	405306.01	2198537.61	Картометрический	0,1	-
197	405351.34	2198488.89	Картометрический	0,1	-
198	405351.83	2198487.71	Картометрический	0,1	-
199	405359.73	2198468.67	Картометрический	0,1	-
200	405368.29	2198447.58	Картометрический	0,1	-
201	405410.50	2198343.60	Картометрический	0,1	-
202	405451.10	2198209.80	Картометрический	0,1	-
203	405495.50	2198019.60	Картометрический	0,1	-
204	405555.30	2197778.60	Картометрический	0,1	-
205	405603.40	2197680.50	Картометрический	0,1	-
206	405615.93	2197660.58	Картометрический	0,1	-
207	405624.23	2197647.39	Картометрический	0,1	-
208	405578.45	2197580.96	Картометрический	0,1	-
209	405485.27	2197749.52	Картометрический	0,1	-
210	405349.92	2197649.50	Картометрический	0,1	-
211	405349.65	2197623.69	Картометрический	0,1	-
212	405349.72	2197623.56	Картометрический	0,1	-
213	405329.64	2197605.39	Картометрический	0,1	-
214	405334.34	2197621.25	Картометрический	0,1	-
215	405335.65	2197784.22	Картометрический	0,1	-
216	405330.59	2197784.77	Картометрический	0,1	-
217	405283.03	2197787.51	Картометрический	0,1	-
218	405284.68	2197850.69	Картометрический	0,1	-
219	404963.81	2197877.61	Картометрический	0,1	-
220	404923.12	2197879.95	Картометрический	0,1	-
221	404798.62	2197879.39	Картометрический	0,1	-
222	404791.82	2197879.71	Картометрический	0,1	-
223	404744.03	2197890.25	Картометрический	0,1	-
224	404749.52	2197973.22	Картометрический	0,1	-
225	404727.00	2198034.76	Картометрический	0,1	-
226	404658.32	2198134.75	Картометрический	0,1	-
227	404602.82	2198238.60	Картометрический	0,1	-
228	404618.76	2198263.87	Картометрический	0,1	-
229	404571.51	2198411.12	Картометрический	0,1	-
230	404519.29	2198409.94	Картометрический	0,1	-
231	404505.23	2198392.15	Картометрический	0,1	-
232	404476.58	2198238.49	Картометрический	0,1	-
233	404466.76	2198200.24	Картометрический	0,1	-
234	404453.47	2198204.62	Картометрический	0,1	-



## Раздел 2

### Сведения о местоположении границ объекта

Обозначение характерных точек границ	Координаты, м		Метод определения координат характерной точки	Средняя квадратическая погрешность положения характерной точки (Mf), м	Описание обозначения точки на местности (при наличии)
	X	Y			
1	2	3	4	5	6
235	404406.46	2198189.95	Картометрический	0,1	-
236	404362.77	2198181.03	Картометрический	0,1	-
237	404325.45	2198176.97	Картометрический	0,1	-
238	404224.29	2198198.25	Картометрический	0,1	-
239	404280.16	2198439.69	Картометрический	0,1	-
240	404320.20	2198612.70	Картометрический	0,1	-
241	404323.76	2198628.54	Картометрический	0,1	-
242	404380.49	2198589.47	Картометрический	0,1	-
243	404445.87	2198555.95	Картометрический	0,1	-
244	404487.63	2198530.68	Картометрический	0,1	-
245	404517.30	2198480.13	Картометрический	0,1	-
246	404565.65	2198499.91	Картометрический	0,1	-
247	404643.12	2198508.15	Картометрический	0,1	-
248	404694.22	2198511.45	Картометрический	0,1	-
249	404692.02	2198766.94	Картометрический	0,1	-
250	404716.75	2198799.91	Картометрический	0,1	-
251	404770.59	2198815.84	Картометрический	0,1	-
252	404828.28	2198939.46	Картометрический	0,1	-
253	404903.01	2198948.80	Картометрический	0,1	-
190	404939.60	2199146.49	Картометрический	0,1	-

### 3. Сведения о характерных точках части (частей) границы объекта

Обозначение характерных точек границ	Координаты, м		Метод определения координат характерной точки	Средняя квадратическая погрешность положения характерной точки (Mf), м	Описание обозначения точки на местности (при наличии)
	X	Y			
1	2	3	4	5	6
-	-	-	-	-	-

### Раздел 3

#### Сведения о местоположении измененных (уточненных) границ объекта

1. Система координат -

2. Сведения о характерных точках границ объекта

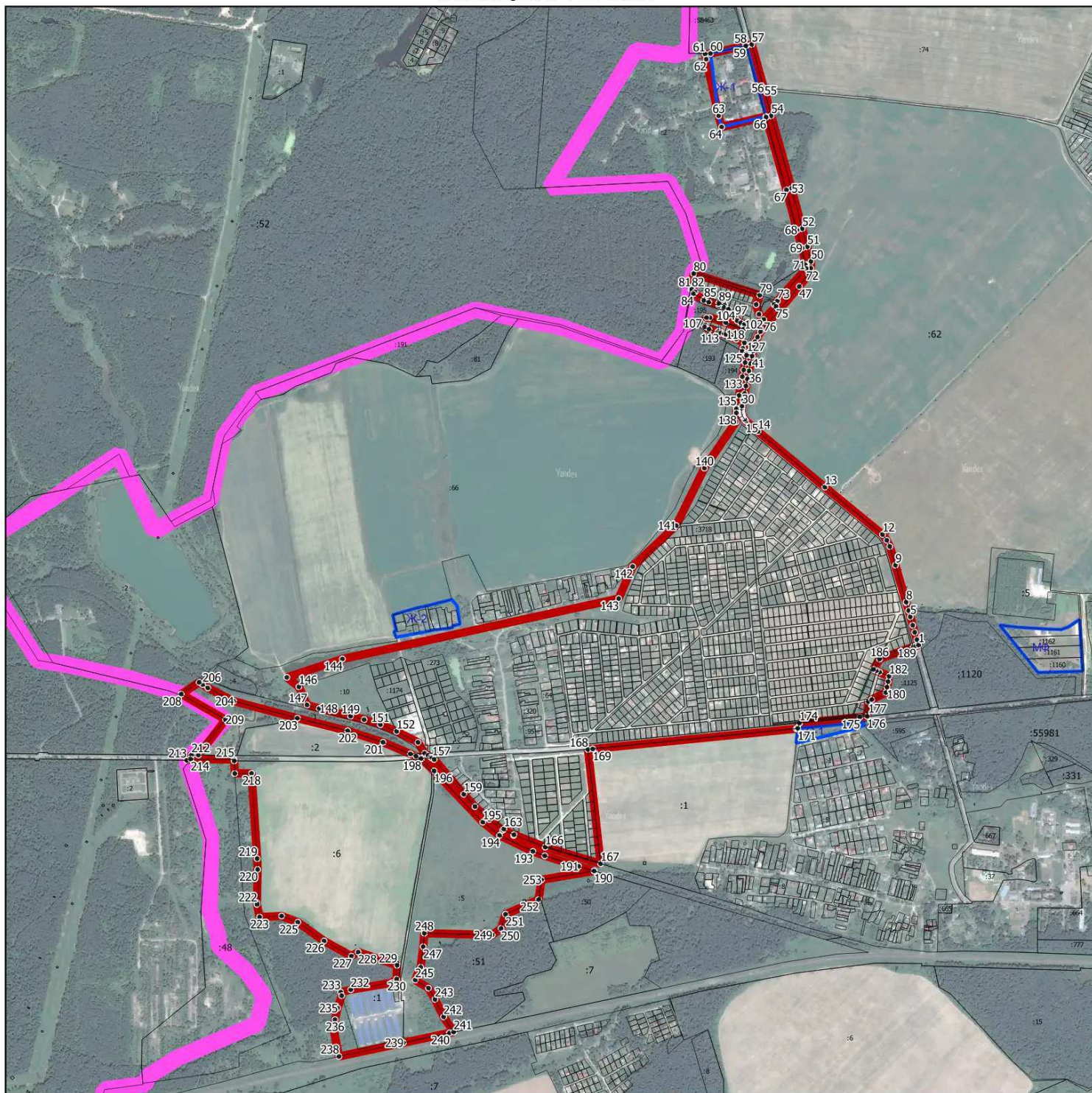
Обозначение характерных точек границ	Существующие координаты, м		Измененные (уточненные) координаты, м		Метод определения координат характерной точки	Средняя квадратическая погрешность положения характерной точки (Mt), м	Описание обозначения точки на местности (при наличии)
	X	Y	X	Y			
1	2	3	4	5	6	7	8
-	-	-	-	-	-	-	

3. Сведения о характерных точках части (частей) границы объекта

Обозначение характерных точек границ	Существующие координаты, м		Измененные (уточненные) координаты, м		Метод определения координат характерной точки	Средняя квадратическая погрешность положения характерной точки (Mt), м	Описание обозначения точки на местности (при наличии)
	X	Y	X	Y			
1	2	3	4	5	6	7	8
-	-	-	-	-	-	-	

## Раздел 4

### План границ объекта



Масштаб 1:20 000

Используемые условные знаки и обозначения:

- - границы объекта
- - граница городского округа Домодедово Московской области
- - границы земельных участков по сведениям ЕГРН
- - границы территориальных зон по сведениям ЕГРН
- 15• - характерная точка границы объекта

Подпись \_\_\_\_\_ Дата « \_\_\_\_ » \_\_\_\_\_ 20\_\_ г.

Место для оттиска печати (при наличии) лица, составившего описание местоположения границ объекта

# ОПИСАНИЕ МЕСТОПОЛОЖЕНИЯ ГРАНИЦ

## Мансурово

(наименование объекта, местоположение границ которого описано (далее - объект))

### Раздел 1

#### Сведения об объекте

№ п/п	Характеристики объекта	Описание характеристик
1	2	3
1.	Местоположение объекта	Московская область, городской округ Домодедово
2.	Площадь объекта +/- величина погрешности определения площади (P +/- Дельта P)	3225864 кв. м ± 629 кв. м
3.	Иные характеристики объекта	

**Раздел 2**

## Сведения о местоположении границ объекта

1. Система координат МСК-50, зона 2

2. Сведения о характерных точках границ объекта

Обозначение характерных точек границ	Координаты, м		Метод определения координат характерной точки	Средняя квадратическая погрешность положения характерной точки (Mt), м	Описание обозначения точки на местности (при наличии)
	X	Y			
1	2	3	4	5	6
1	408168.83	2202733.37	Картометрический	0,1	-
2	408170.60	2202737.46	Картометрический	0,1	-
3	408139.80	2202726.03	Картометрический	0,1	-
4	407436.33	2202274.92	Картометрический	0,1	-
5	407277.51	2202349.49	Картометрический	0,1	-
6	407167.59	2202164.71	Картометрический	0,1	-
7	407070.49	2202264.13	Картометрический	0,1	-
8	407194.70	2202524.40	Картометрический	0,1	-
9	407176.38	2202550.56	Картометрический	0,1	-
10	407183.94	2202651.73	Картометрический	0,1	-
11	407184.81	2202718.89	Картометрический	0,1	-
12	407271.74	2202739.24	Картометрический	0,1	-
13	407303.72	2202722.96	Картометрический	0,1	-
14	407329.88	2202753.77	Картометрический	0,1	-
15	407332.79	2202872.39	Картометрический	0,1	-
16	407303.42	2202883.72	Картометрический	0,1	-
17	407314.47	2202902.33	Картометрический	0,1	-
18	407535.71	2203094.78	Картометрический	0,1	-
19	407438.32	2203238.69	Картометрический	0,1	-
20	407377.85	2203325.03	Картометрический	0,1	-
21	407321.45	2203439.57	Картометрический	0,1	-
22	407260.98	2203517.78	Картометрический	0,1	-
23	407488.32	2203600.92	Картометрический	0,1	-
24	407687.75	2203666.04	Картометрический	0,1	-
25	407727.21	2203715.10	Картометрический	0,1	-
26	407804.25	2203789.81	Картометрический	0,1	-
27	407832.74	2203829.06	Картометрический	0,1	-
28	407856.58	2203896.21	Картометрический	0,1	-
29	407893.87	2203955.59	Картометрический	0,1	-
30	407931.08	2204043.39	Картометрический	0,1	-
31	407862.47	2204100.95	Картометрический	0,1	-
32	407833.62	2204110.62	Картометрический	0,1	-
33	407768.50	2204131.84	Картометрический	0,1	-
34	407853.09	2204191.73	Картометрический	0,1	-
35	407883.73	2204294.50	Картометрический	0,1	-

## Раздел 2

### Сведения о местоположении границ объекта

Обозначение характерных точек границ	Координаты, м		Метод определения координат характерной точки	Средняя квадратическая погрешность положения характерной точки (Mt), м	Описание обозначения точки на местности (при наличии)
	X	Y			
1	2	3	4	5	6
36	407898.16	2204280.69	Картометрический	0,1	-
37	408009.50	2204214.11	Картометрический	0,1	-
38	408091.48	2204190.85	Картометрический	0,1	-
39	408178.12	2204196.38	Картометрический	0,1	-
40	408185.38	2204207.72	Картометрический	0,1	-
41	408259.23	2204217.31	Картометрический	0,1	-
42	408312.43	2204209.75	Картометрический	0,1	-
43	408317.13	2204218.40	Картометрический	0,1	-
44	408314.94	2204244.58	Картометрический	0,1	-
45	408312.14	2204248.71	Картометрический	0,1	-
46	408274.34	2204252.20	Картометрический	0,1	-
47	408156.89	2204244.64	Картометрический	0,1	-
48	408047.58	2204267.89	Картометрический	0,1	-
49	407933.04	2204313.54	Картометрический	0,1	-
50	407898.35	2204343.55	Картометрический	0,1	-
51	407908.04	2204376.04	Картометрический	0,1	-
52	407941.18	2204391.16	Картометрический	0,1	-
53	407975.49	2204408.89	Картометрический	0,1	-
54	407849.61	2204578.67	Картометрический	0,1	-
55	407878.68	2204604.83	Картометрический	0,1	-
56	407816.46	2204677.70	Картометрический	0,1	-
57	407822.76	2204685.88	Картометрический	0,1	-
58	407945.49	2204805.47	Картометрический	0,1	-
59	407991.44	2204818.06	Картометрический	0,1	-
60	408069.49	2204801.07	Картометрический	0,1	-
61	408180.90	2204731.83	Картометрический	0,1	-
62	408187.19	2204712.32	Картометрический	0,1	-
63	408294.19	2204648.75	Картометрический	0,1	-
64	408328.18	2204605.95	Картометрический	0,1	-
65	408337.71	2204615.84	Картометрический	0,1	-
66	408346.22	2204633.83	Картометрический	0,1	-
67	408355.87	2204648.75	Картометрический	0,1	-
68	408389.49	2204693.25	Картометрический	0,1	-
69	408416.55	2204755.37	Картометрический	0,1	-
70	408545.80	2204924.69	Картометрический	0,1	-
71	408718.34	2204784.06	Картометрический	0,1	-
72	408710.49	2204770.70	Картометрический	0,1	-
73	408666.97	2204716.54	Картометрический	0,1	-
74	408656.44	2204708.22	Картометрический	0,1	-
75	408646.73	2204691.80	Картометрический	0,1	-

## Раздел 2

### Сведения о местоположении границ объекта

Обозначение характерных точек границ	Координаты, м		Метод определения координат характерной точки	Средняя квадратическая погрешность положения характерной точки (Мт), м	Описание обозначения точки на местности (при наличии)
	X	Y			
1	2	3	4	5	6
76	408646.52	2204688.08	Картометрический	0,1	-
77	408647.29	2204671.58	Картометрический	0,1	-
78	408620.42	2204631.45	Картометрический	0,1	-
79	408566.40	2204536.47	Картометрический	0,1	-
80	408545.27	2204538.06	Картометрический	0,1	-
81	408437.10	2204259.18	Картометрический	0,1	-
82	408441.64	2204259.19	Картометрический	0,1	-
83	408431.72	2204229.17	Картометрический	0,1	-
84	408425.46	2204229.15	Картометрический	0,1	-
85	408409.63	2204172.11	Картометрический	0,1	-
86	408409.31	2204168.37	Картометрический	0,1	-
87	408421.65	2204155.94	Картометрический	0,1	-
88	408424.15	2204133.02	Картометрический	0,1	-
89	408422.77	2204062.93	Картометрический	0,1	-
90	408413.71	2204032.18	Картометрический	0,1	-
91	408413.34	2204028.44	Картометрический	0,1	-
92	408531.31	2203998.88	Картометрический	0,1	-
93	408594.46	2204215.97	Картометрический	0,1	-
94	408593.04	2204230.87	Картометрический	0,1	-
95	408590.35	2204259.03	Картометрический	0,1	-
96	408545.55	2204278.64	Картометрический	0,1	-
97	408548.94	2204323.70	Картометрический	0,1	-
98	408595.88	2204412.01	Картометрический	0,1	-
99	408621.81	2204447.83	Картометрический	0,1	-
100	408662.07	2204504.32	Картометрический	0,1	-
101	408667.68	2204515.44	Картометрический	0,1	-
102	408688.61	2204582.59	Картометрический	0,1	-
103	408693.85	2204580.75	Картометрический	0,1	-
104	408695.11	2204583.64	Картометрический	0,1	-
105	408698.24	2204588.54	Картометрический	0,1	-
106	408697.78	2204611.49	Картометрический	0,1	-
107	408737.31	2204682.51	Картометрический	0,1	-
108	408775.44	2204757.51	Картометрический	0,1	-
109	408787.14	2204785.39	Картометрический	0,1	-
110	408870.85	2205003.12	Картометрический	0,1	-
111	408873.34	2204994.86	Картометрический	0,1	-
112	408962.91	2204846.40	Картометрический	0,1	-
113	408940.42	2204813.44	Картометрический	0,1	-
114	408936.53	2204801.39	Картометрический	0,1	-
115	408937.42	2204800.93	Картометрический	0,1	-

## Раздел 2

### Сведения о местоположении границ объекта

Обозначение характерных точек границ	Координаты, м		Метод определения координат характерной точки	Средняя квадратическая погрешность положения характерной точки (M <sub>t</sub> ), м	Описание обозначения точки на местности (при наличии)
	X	Y			
1	2	3	4	5	6
116	408935.44	2204798.06	Картометрический	0,1	-
117	408838.96	2204499.13	Картометрический	0,1	-
118	408807.32	2204402.36	Картометрический	0,1	-
119	408825.14	2204398.55	Картометрический	0,1	-
120	408842.11	2204394.94	Картометрический	0,1	-
121	408849.11	2204393.19	Картометрический	0,1	-
122	408872.95	2204387.23	Картометрический	0,1	-
123	408896.78	2204381.27	Картометрический	0,1	-
124	408920.61	2204375.31	Картометрический	0,1	-
125	408944.45	2204369.35	Картометрический	0,1	-
126	408968.28	2204363.39	Картометрический	0,1	-
127	408992.12	2204357.43	Картометрический	0,1	-
128	409001.13	2204376.91	Картометрический	0,1	-
129	409018.98	2204372.08	Картометрический	0,1	-
130	409041.64	2204365.95	Картометрический	0,1	-
131	409064.26	2204359.83	Картометрический	0,1	-
132	409088.83	2204353.18	Картометрический	0,1	-
133	409113.93	2204346.39	Картометрический	0,1	-
134	409106.37	2204298.13	Картометрический	0,1	-
135	409113.89	2204285.05	Картометрический	0,1	-
136	409127.43	2204261.50	Картометрический	0,1	-
137	409140.98	2204237.93	Картометрический	0,1	-
138	409148.82	2204224.29	Картометрический	0,1	-
139	409124.55	2204188.58	Картометрический	0,1	-
140	409108.66	2204165.20	Картометрический	0,1	-
141	409093.00	2204142.16	Картометрический	0,1	-
142	409109.67	2204123.51	Картометрический	0,1	-
143	409122.36	2204109.31	Картометрический	0,1	-
144	409128.13	2204105.15	Картометрический	0,1	-
145	409148.71	2204090.32	Картометрический	0,1	-
146	409169.28	2204075.50	Картометрический	0,1	-
147	409189.84	2204060.68	Картометрический	0,1	-
148	409210.20	2204046.01	Картометрический	0,1	-
149	409230.56	2204031.34	Картометрический	0,1	-
150	409253.47	2204014.83	Картометрический	0,1	-
151	409250.22	2204010.06	Картометрический	0,1	-
152	409385.60	2203814.32	Картометрический	0,1	-
153	409390.73	2203793.60	Картометрический	0,1	-
154	409384.10	2203745.94	Картометрический	0,1	-
155	409376.82	2203739.13	Картометрический	0,1	-



## Раздел 2

### Сведения о местоположении границ объекта

Обозначение характерных точек границ	Координаты, м		Метод определения координат характерной точки	Средняя квадратическая погрешность положения характерной точки (Mt), м	Описание обозначения точки на местности (при наличии)
	X	Y			
1	2	3	4	5	6
156	409373.71	2203736.19	Картометрический	0,1	-
157	409359.30	2203626.43	Картометрический	0,1	-
158	409359.38	2203625.12	Картометрический	0,1	-
159	409358.36	2203618.44	Картометрический	0,1	-
160	409346.04	2203537.86	Картометрический	0,1	-
161	409337.95	2203297.16	Картометрический	0,1	-
162	409340.20	2203181.75	Картометрический	0,1	-
163	409295.52	2203130.79	Картометрический	0,1	-
164	409250.83	2203079.82	Картометрический	0,1	-
165	409146.65	2202959.47	Картометрический	0,1	-
166	409008.57	2202868.09	Картометрический	0,1	-
167	408867.34	2202787.93	Картометрический	0,1	-
168	408718.47	2202851.02	Картометрический	0,1	-
169	408564.00	2202887.84	Картометрический	0,1	-
1	408168.83	2202733.37	Картометрический	0,1	-

### 3. Сведения о характерных точках части (частей) границы объекта

Обозначение характерных точек границ	Координаты, м		Метод определения координат характерной точки	Средняя квадратическая погрешность положения характерной точки (Mt), м	Описание обозначения точки на местности (при наличии)
	X	Y			
1	2	3	4	5	6
-	-	-	-	-	-

### Раздел 3

#### Сведения о местоположении измененных (уточненных) границ объекта

1. Система координат -

2. Сведения о характерных точках границ объекта

Обозначение характерных точек границ	Существующие координаты, м		Измененные (уточненные) координаты, м		Метод определения координат характерной точки	Средняя квадратическая погрешность положения характерной точки (Mt), м	Описание обозначения точки на местности (при наличии)
	X	Y	X	Y			
1	2	3	4	5	6	7	8
-	-	-	-	-	-	-	

3. Сведения о характерных точках части (частей) границы объекта

Обозначение характерных точек границ	Существующие координаты, м		Измененные (уточненные) координаты, м		Метод определения координат характерной точки	Средняя квадратическая погрешность положения характерной точки (Mt), м	Описание обозначения точки на местности (при наличии)
	X	Y	X	Y			
1	2	3	4	5	6	7	8
-	-	-	-	-	-	-	

## Раздел 4

### План границ объекта



Масштаб 1:15 000

Используемые условные знаки и обозначения:

- - границы объекта
- - границы земельных участков по сведениям ЕГРН
- - границы территориальных зон по сведениям ЕГРН
- 15• - характерная точка границы объекта

Подпись \_\_\_\_\_ Дата « \_\_\_\_ » \_\_\_\_\_ 20\_\_ г.

Место для оттиска печати (при наличии) лица, составившего описание местоположения границ объекта

## ОПИСАНИЕ МЕСТОПОЛОЖЕНИЯ ГРАНИЦ

Матчино

(наименование объекта, местоположение границ которого описано (далее - объект))

### Раздел 1

#### Сведения об объекте

№ п/п	Характеристики объекта	Описание характеристик
1	2	3
1.	Местоположение объекта	Московская область, городской округ Домодедово
2.	Площадь объекта +/- величина погрешности определения площади (P +/- Дельта P)	6694883 кв. м ± 906 кв. м
3.	Иные характеристики объекта	

**Раздел 2**

## Сведения о местоположении границ объекта

1. Система координат МСК-50, зона 2

2. Сведения о характерных точках границ объекта

Обозначение характерных точек границ	Координаты, м		Метод определения координат характерной точки	Средняя квадратическая погрешность положения характерной точки (M <sub>t</sub> ), м	Описание обозначения точки на местности (при наличии)
	X	Y			
1	2	3	4	5	6
1	412836.36	2203900.46	Картометрический	0,1	-
2	412675.23	2203830.80	Картометрический	0,1	-
3	412640.13	2203810.32	Картометрический	0,1	-
4	412510.50	2203717.79	Картометрический	0,1	-
5	412430.27	2203855.59	Картометрический	0,1	-
6	412406.72	2203966.71	Картометрический	0,1	-
7	412402.88	2203984.82	Картометрический	0,1	-
8	412397.94	2203992.64	Картометрический	0,1	-
9	412279.75	2204179.71	Картометрический	0,1	-
10	412276.04	2204185.58	Картометрический	0,1	-
11	412230.31	2204230.78	Картометрический	0,1	-
12	412189.89	2204230.25	Картометрический	0,1	-
13	412184.74	2204227.59	Картометрический	0,1	-
14	412110.12	2204189.03	Картометрический	0,1	-
15	411793.70	2204221.47	Картометрический	0,1	-
16	411704.21	2204222.40	Картометрический	0,1	-
17	411626.89	2204223.20	Картометрический	0,1	-
18	411588.42	2204223.60	Картометрический	0,1	-
19	411564.23	2204258.70	Картометрический	0,1	-
20	411509.98	2204352.56	Картометрический	0,1	-
21	411462.82	2204433.58	Картометрический	0,1	-
22	411458.40	2204463.44	Картометрический	0,1	-
23	411430.13	2204510.08	Картометрический	0,1	-
24	411410.54	2204542.41	Картометрический	0,1	-
25	411366.13	2204610.75	Картометрический	0,1	-
26	411407.08	2204667.65	Картометрический	0,1	-
27	411381.92	2204750.34	Картометрический	0,1	-
28	411368.91	2204793.08	Картометрический	0,1	-
29	411298.31	2205010.79	Картометрический	0,1	-
30	411264.29	2205115.70	Картометрический	0,1	-
31	411243.16	2205121.99	Картометрический	0,1	-
32	411211.64	2205131.38	Картометрический	0,1	-
33	411209.58	2205139.58	Картометрический	0,1	-
34	411208.76	2205142.83	Картометрический	0,1	-
35	411201.27	2205172.60	Картометрический	0,1	-

## Раздел 2

### Сведения о местоположении границ объекта

Обозначение характерных точек границ	Координаты, м		Метод определения координат характерной точки	Средняя квадратическая погрешность положения характерной точки (Мт), м	Описание обозначения точки на местности (при наличии)
	X	Y			
1	2	3	4	5	6
36	411202.14	2205174.16	Картометрический	0,1	-
37	411210.55	2205164.40	Картометрический	0,1	-
38	411222.14	2205190.80	Картометрический	0,1	-
39	411215.61	2205198.35	Картометрический	0,1	-
40	411219.03	2205204.28	Картометрический	0,1	-
41	411224.67	2205214.61	Картометрический	0,1	-
42	411197.55	2205249.18	Картометрический	0,1	-
43	411153.14	2205245.19	Картометрический	0,1	-
44	411138.79	2205276.83	Картометрический	0,1	-
45	411076.30	2205290.39	Картометрический	0,1	-
46	411040.67	2205356.87	Картометрический	0,1	-
47	410984.56	2205424.67	Картометрический	0,1	-
48	410937.76	2205392.50	Картометрический	0,1	-
49	410877.78	2205433.84	Картометрический	0,1	-
50	410869.35	2205439.65	Картометрический	0,1	-
51	410815.51	2205476.76	Картометрический	0,1	-
52	410784.34	2205498.59	Картометрический	0,1	-
53	410756.95	2205502.58	Картометрический	0,1	-
54	410694.73	2205536.08	Картометрический	0,1	-
55	410673.99	2205570.92	Картометрический	0,1	-
56	410636.01	2205577.82	Картометрический	0,1	-
57	410631.88	2205582.83	Картометрический	0,1	-
58	410622.90	2205636.87	Картометрический	0,1	-
59	410603.15	2205634.49	Картометрический	0,1	-
60	410592.22	2205658.10	Картометрический	0,1	-
61	410443.46	2205585.54	Картометрический	0,1	-
62	410412.94	2205634.91	Картометрический	0,1	-
63	410403.42	2205654.54	Картометрический	0,1	-
64	410422.27	2205682.00	Картометрический	0,1	-
65	410447.04	2205726.69	Картометрический	0,1	-
66	410491.73	2205750.92	Картометрический	0,1	-
67	410527.26	2205756.84	Картометрический	0,1	-
68	410559.57	2205748.76	Картометрический	0,1	-
69	410560.00	2205749.51	Картометрический	0,1	-
70	410575.72	2205777.30	Картометрический	0,1	-
71	410567.70	2205798.93	Картометрический	0,1	-
72	410563.34	2205810.68	Картометрический	0,1	-
73	410561.72	2205849.45	Картометрический	0,1	-
74	410598.33	2205947.98	Картометрический	0,1	-
75	410595.64	2205969.52	Картометрический	0,1	-

## Раздел 2

### Сведения о местоположении границ объекта

Обозначение характерных точек границ	Координаты, м		Метод определения координат характерной точки	Средняя квадратическая погрешность положения характерной точки (Мт), м	Описание обозначения точки на местности (при наличии)
	X	Y			
1	2	3	4	5	6
76	410611.79	2205987.28	Картометрический	0,1	-
77	410666.17	2205974.90	Картометрический	0,1	-
78	410666.85	2205975.62	Картометрический	0,1	-
79	410692.56	2206002.90	Картометрический	0,1	-
80	410704.40	2206084.74	Картометрический	0,1	-
81	410697.94	2206126.20	Картометрический	0,1	-
82	410740.93	2206207.44	Картометрический	0,1	-
83	410731.05	2206210.73	Картометрический	0,1	-
84	410739.88	2206298.01	Картометрический	0,1	-
85	410765.97	2206294.78	Картометрический	0,1	-
86	410764.52	2206309.40	Картометрический	0,1	-
87	410764.22	2206312.41	Картометрический	0,1	-
88	410762.13	2206333.46	Картометрический	0,1	-
89	410760.04	2206354.54	Картометрический	0,1	-
90	410757.31	2206381.99	Картометрический	0,1	-
91	410756.37	2206391.47	Картометрический	0,1	-
92	410754.69	2206408.37	Картометрический	0,1	-
93	410748.41	2206445.85	Картометрический	0,1	-
94	410743.10	2206473.65	Картометрический	0,1	-
95	410742.23	2206473.67	Картометрический	0,1	-
96	410774.21	2206558.43	Картометрический	0,1	-
97	410809.85	2206567.67	Картометрический	0,1	-
98	410815.59	2206569.16	Картометрический	0,1	-
99	410820.19	2206612.84	Картометрический	0,1	-
100	410803.33	2206646.56	Картометрический	0,1	-
101	410840.88	2206853.49	Картометрический	0,1	-
102	410874.61	2206986.85	Картометрический	0,1	-
103	411081.53	2207340.16	Картометрический	0,1	-
104	411129.76	2207474.94	Картометрический	0,1	-
105	411141.13	2207475.55	Картометрический	0,1	-
106	411218.11	2207391.43	Картометрический	0,1	-
107	411226.24	2207343.88	Картометрический	0,1	-
108	411218.12	2207328.03	Картометрический	0,1	-
109	411215.14	2207330.14	Картометрический	0,1	-
110	411196.40	2207326.97	Картометрический	0,1	-
111	411178.60	2207288.58	Картометрический	0,1	-
112	411223.14	2207276.61	Картометрический	0,1	-
113	411242.02	2207316.22	Картометрический	0,1	-
114	411281.94	2207301.53	Картометрический	0,1	-
115	411320.23	2207287.44	Картометрический	0,1	-

## Раздел 2

### Сведения о местоположении границ объекта

Обозначение характерных точек границ	Координаты, м		Метод определения координат характерной точки	Средняя квадратическая погрешность положения характерной точки (Мт), м	Описание обозначения точки на местности (при наличии)
	X	Y			
1	2	3	4	5	6
116	411358.95	2207273.19	Картометрический	0,1	-
117	411390.15	2207261.71	Картометрический	0,1	-
118	411405.18	2207256.18	Картометрический	0,1	-
119	411436.72	2207244.58	Картометрический	0,1	-
120	411475.76	2207230.21	Картометрический	0,1	-
121	411514.79	2207215.85	Картометрический	0,1	-
122	411553.23	2207201.70	Картометрический	0,1	-
123	411591.66	2207187.56	Картометрический	0,1	-
124	411624.65	2207175.42	Картометрический	0,1	-
125	411639.64	2207169.90	Картометрический	0,1	-
126	411672.28	2207157.89	Картометрический	0,1	-
127	411710.69	2207143.76	Картометрический	0,1	-
128	411749.11	2207129.62	Картометрический	0,1	-
129	411766.15	2207123.35	Картометрический	0,1	-
130	411851.35	2207086.35	Картометрический	0,1	-
131	411859.85	2207082.66	Картометрический	0,1	-
132	411886.54	2207071.07	Картометрический	0,1	-
133	411921.20	2207056.02	Картометрический	0,1	-
134	411955.50	2207041.12	Картометрический	0,1	-
135	411970.18	2207034.75	Картометрический	0,1	-
136	411989.20	2207032.28	Картометрический	0,1	-
137	412011.87	2207029.34	Картометрический	0,1	-
138	412049.54	2207024.46	Картометрический	0,1	-
139	412067.18	2207006.25	Картометрический	0,1	-
140	412064.12	2206997.41	Картометрический	0,1	-
141	412064.88	2206996.86	Картометрический	0,1	-
142	412068.86	2207008.45	Картометрический	0,1	-
143	412083.80	2206994.04	Картометрический	0,1	-
144	412084.82	2206993.33	Картометрический	0,1	-
145	412083.76	2206990.26	Картометрический	0,1	-
146	412120.32	2206964.40	Картометрический	0,1	-
147	412147.37	2206945.27	Картометрический	0,1	-
148	412172.47	2206927.52	Картометрический	0,1	-
149	412199.84	2206908.16	Картометрический	0,1	-
150	412220.92	2206893.25	Картометрический	0,1	-
151	412222.84	2206891.89	Картометрический	0,1	-
152	412247.96	2206874.13	Картометрический	0,1	-
153	412249.89	2206872.77	Картометрический	0,1	-
154	412256.64	2206867.99	Картометрический	0,1	-
155	412269.19	2206859.11	Картометрический	0,1	-



## Раздел 2

### Сведения о местоположении границ объекта

Обозначение характерных точек границ	Координаты, м		Метод определения координат характерной точки	Средняя квадратическая погрешность положения характерной точки (Мт), м	Описание обозначения точки на местности (при наличии)
	X	Y			
1	2	3	4	5	6
156	412292.34	2206842.74	Картометрический	0,1	-
157	412313.56	2206827.73	Картометрический	0,1	-
158	412317.77	2206824.75	Картометрический	0,1	-
159	412330.81	2206846.88	Картометрический	0,1	-
160	412345.11	2206871.15	Картометрический	0,1	-
161	412358.23	2206893.42	Картометрический	0,1	-
162	412372.54	2206917.70	Картометрический	0,1	-
163	412381.21	2206932.42	Картометрический	0,1	-
164	412427.21	2206926.67	Картометрический	0,1	-
165	412429.55	2206926.37	Картометрический	0,1	-
166	412466.50	2206921.76	Картометрический	0,1	-
167	412488.47	2206929.31	Картометрический	0,1	-
168	412512.23	2206937.47	Картометрический	0,1	-
169	412517.68	2206939.35	Картометрический	0,1	-
170	412546.17	2206929.02	Картометрический	0,1	-
171	412572.14	2206919.61	Картометрический	0,1	-
172	412597.76	2206910.34	Картометрический	0,1	-
173	412623.64	2206900.96	Картометрический	0,1	-
174	412836.98	2206823.67	Картометрический	0,1	-
175	412962.78	2206824.75	Картометрический	0,1	-
176	413015.03	2206790.62	Картометрический	0,1	-
177	413100.60	2206718.42	Картометрический	0,1	-
178	413362.74	2206710.50	Картометрический	0,1	-
179	413385.74	2206709.81	Картометрический	0,1	-
180	413403.05	2206709.29	Картометрический	0,1	-
181	413417.29	2206708.87	Картометрический	0,1	-
182	413423.34	2206710.72	Картометрический	0,1	-
183	413442.72	2206716.65	Картометрический	0,1	-
184	413462.10	2206722.58	Картометрический	0,1	-
185	413481.50	2206728.52	Картометрический	0,1	-
186	413501.69	2206734.70	Картометрический	0,1	-
187	413513.85	2206730.83	Картометрический	0,1	-
188	413535.27	2206724.02	Картометрический	0,1	-
189	413556.69	2206717.21	Картометрический	0,1	-
190	413575.85	2206711.12	Картометрический	0,1	-
191	413595.03	2206705.02	Картометрический	0,1	-
192	413614.20	2206698.93	Картометрический	0,1	-
193	413637.52	2206694.48	Картометрический	0,1	-
194	413656.61	2206690.84	Картометрический	0,1	-
195	413685.90	2206685.25	Картометрический	0,1	-

## Раздел 2

### Сведения о местоположении границ объекта

Обозначение характерных точек границ	Координаты, м		Метод определения координат характерной точки	Средняя квадратическая погрешность положения характерной точки (M <sub>t</sub> ), м	Описание обозначения точки на местности (при наличии)
	X	Y			
1	2	3	4	5	6
196	413706.00	2206681.42	Картометрический	0,1	-
197	413726.13	2206677.58	Картометрический	0,1	-
198	413746.25	2206673.74	Картометрический	0,1	-
199	413766.34	2206669.91	Картометрический	0,1	-
200	413786.47	2206666.07	Картометрический	0,1	-
201	413798.64	2206663.75	Картометрический	0,1	-
202	413806.55	2206662.04	Картометрический	0,1	-
203	413826.56	2206657.73	Картометрический	0,1	-
204	413846.60	2206653.41	Картометрический	0,1	-
205	413866.60	2206649.10	Картометрический	0,1	-
206	413886.63	2206644.78	Картометрический	0,1	-
207	413907.39	2206640.31	Картометрический	0,1	-
208	413908.37	2206597.66	Картометрический	0,1	-
209	413908.42	2206595.62	Картометрический	0,1	-
210	413908.80	2206579.09	Картометрический	0,1	-
211	413909.26	2206559.09	Картометрический	0,1	-
212	413909.72	2206539.09	Картометрический	0,1	-
213	413909.75	2206538.12	Картометрический	0,1	-
214	413910.33	2206519.09	Картометрический	0,1	-
215	413910.93	2206499.11	Картометрический	0,1	-
216	413911.54	2206479.12	Картометрический	0,1	-
217	413912.15	2206459.13	Картометрический	0,1	-
218	413912.76	2206439.14	Картометрический	0,1	-
219	413913.34	2206420.37	Картометрический	0,1	-
220	414154.55	2206429.70	Картометрический	0,1	-
221	414204.01	2206447.56	Картометрический	0,1	-
222	414206.77	2206386.86	Картометрический	0,1	-
223	414166.19	2206343.50	Картометрический	0,1	-
224	414173.29	2206317.20	Картометрический	0,1	-
225	414192.80	2206315.05	Картометрический	0,1	-
226	414199.18	2206229.01	Картометрический	0,1	-
227	414184.24	2206135.41	Картометрический	0,1	-
228	414164.34	2206089.24	Картометрический	0,1	-
229	414156.36	2206017.32	Картометрический	0,1	-
230	414241.58	2206022.08	Картометрический	0,1	-
231	414238.16	2206012.83	Картометрический	0,1	-
232	414231.27	2205994.21	Картометрический	0,1	-
233	414223.10	2205972.14	Картометрический	0,1	-
234	414219.61	2205962.71	Картометрический	0,1	-
235	414214.92	2205950.04	Картометрический	0,1	-

## Раздел 2

### Сведения о местоположении границ объекта

Обозначение характерных точек границ	Координаты, м		Метод определения координат характерной точки	Средняя квадратическая погрешность положения характерной точки (Mt), м	Описание обозначения точки на местности (при наличии)
	X	Y			
1	2	3	4	5	6
236	414212.53	2205943.59	Картометрический	0,1	-
237	414206.75	2205927.96	Картометрический	0,1	-
238	414205.46	2205924.47	Картометрический	0,1	-
239	414197.04	2205901.73	Картометрический	0,1	-
240	414136.34	2205906.53	Картометрический	0,1	-
241	413954.03	2206015.54	Картометрический	0,1	-
242	413858.38	2206062.04	Картометрический	0,1	-
243	413849.66	2206066.28	Картометрический	0,1	-
244	413813.95	2206083.64	Картометрический	0,1	-
245	413795.81	2206056.98	Картометрический	0,1	-
246	413788.67	2206046.48	Картометрический	0,1	-
247	413762.50	2206055.63	Картометрический	0,1	-
248	413759.65	2206056.63	Картометрический	0,1	-
249	413740.32	2206063.40	Картометрический	0,1	-
250	413721.00	2206070.16	Картометрический	0,1	-
251	413702.41	2206076.67	Картометрический	0,1	-
252	413676.71	2206085.67	Картометрический	0,1	-
253	413657.83	2206092.28	Картометрический	0,1	-
254	413638.92	2206098.90	Картометрический	0,1	-
255	413636.09	2206099.89	Картометрический	0,1	-
256	413617.18	2206106.51	Картометрический	0,1	-
257	413598.28	2206113.13	Картометрический	0,1	-
258	413579.38	2206119.75	Картометрический	0,1	-
259	413576.56	2206120.74	Картометрический	0,1	-
260	413549.15	2206130.33	Картометрический	0,1	-
261	413525.07	2206138.76	Картометрический	0,1	-
262	413522.24	2206139.75	Картометрический	0,1	-
263	413511.23	2206137.77	Картометрический	0,1	-
264	413491.55	2206134.22	Картометрический	0,1	-
265	413488.59	2206133.68	Картометрический	0,1	-
266	413455.67	2206127.74	Картометрический	0,1	-
267	413424.69	2206122.15	Картометрический	0,1	-
268	413431.62	2206048.59	Картометрический	0,1	-
269	413475.87	2205865.75	Картометрический	0,1	-
270	413325.01	2205825.77	Картометрический	0,1	-
271	413310.62	2205738.34	Картометрический	0,1	-
272	413162.97	2205740.48	Картометрический	0,1	-
273	412927.87	2205702.63	Картометрический	0,1	-
274	412839.92	2205685.57	Картометрический	0,1	-
275	412832.45	2205639.46	Картометрический	0,1	-

## Раздел 2

### Сведения о местоположении границ объекта

Обозначение характерных точек границ	Координаты, м		Метод определения координат характерной точки	Средняя квадратическая погрешность положения характерной точки (M <sub>t</sub> ), м	Описание обозначения точки на местности (при наличии)
	X	Y			
1	2	3	4	5	6
276	412830.48	2205641.75	Картометрический	0,1	-
277	412814.75	2205630.84	Картометрический	0,1	-
278	412801.25	2205646.38	Картометрический	0,1	-
279	412799.99	2205646.14	Картометрический	0,1	-
280	412800.58	2205645.45	Картометрический	0,1	-
281	412588.16	2205598.80	Картометрический	0,1	-
282	412597.85	2205571.92	Картометрический	0,1	-
283	412541.72	2205575.90	Картометрический	0,1	-
284	412425.54	2205591.06	Картометрический	0,1	-
285	412376.62	2205464.49	Картометрический	0,1	-
286	412440.03	2205420.42	Картометрический	0,1	-
287	412499.53	2205379.07	Картометрический	0,1	-
288	412497.87	2205306.55	Картометрический	0,1	-
289	412645.18	2205348.56	Картометрический	0,1	-
290	412888.21	2205385.25	Картометрический	0,1	-
291	412963.27	2205093.30	Картометрический	0,1	-
292	413020.63	2204870.20	Картометрический	0,1	-
293	413041.37	2204792.88	Картометрический	0,1	-
294	413054.36	2204744.45	Картометрический	0,1	-
295	413078.33	2204655.09	Картометрический	0,1	-
296	413088.70	2204550.59	Картометрический	0,1	-
297	413071.69	2204426.42	Картометрический	0,1	-
298	413113.43	2204408.07	Картометрический	0,1	-
299	413100.67	2204345.58	Картометрический	0,1	-
300	413054.13	2204328.83	Картометрический	0,1	-
301	413048.29	2204034.21	Картометрический	0,1	-
302	413084.71	2204010.01	Картометрический	0,1	-
303	412952.56	2203949.65	Картометрический	0,1	-
1	412836.36	2203900.46	Картометрический	0,1	-
304	411230.63	2205183.51	Картометрический	0,1	-
305	411218.20	2205157.58	Картометрический	0,1	-
306	411232.58	2205180.03	Картометрический	0,1	-
304	411230.63	2205183.51	Картометрический	0,1	-

## Раздел 2

### Сведения о местоположении границ объекта

#### 3. Сведения о характерных точках части (частей) границы объекта

Обозначение характерных точек границ	Координаты, м		Метод определения координат характерной точки	Средняя квадратическая погрешность положения характерной точки (M <sub>t</sub> ), м	Описание обозначения точки на местности (при наличии)
	X	Y			
1	2	3	4	5	6
-	-	-	-	-	-

### Раздел 3

#### Сведения о местоположении измененных (уточненных) границ объекта

1. Система координат -

2. Сведения о характерных точках границ объекта

Обозначение характерных точек границ	Существующие координаты, м		Измененные (уточненные) координаты, м		Метод определения координат характерной точки	Средняя квадратическая погрешность положения характерной точки (Mt), м	Описание обозначения точки на местности (при наличии)
	X	Y	X	Y			
1	2	3	4	5	6	7	8
-	-	-	-	-	-	-	

3. Сведения о характерных точках части (частей) границы объекта

Обозначение характерных точек границ	Существующие координаты, м		Измененные (уточненные) координаты, м		Метод определения координат характерной точки	Средняя квадратическая погрешность положения характерной точки (Mt), м	Описание обозначения точки на местности (при наличии)
	X	Y	X	Y			
1	2	3	4	5	6	7	8
-	-	-	-	-	-	-	




## Раздел 4

### План границ объекта



Масштаб 1:20 000

Используемые условные знаки и обозначения:

-  - границы объекта
-  - границы земельных участков по сведениям ЕГРН
-  - границы территориальных зон по сведениям ЕГРН
- 15• - характерная точка границы объекта

Подпись \_\_\_\_\_ Дата «    »    20\_\_ г.

Место для оттиска печати (при наличии) лица, составившего описание местоположения границ объекта

## ОПИСАНИЕ МЕСТОПОЛОЖЕНИЯ ГРАНИЦ

Минаево

(наименование объекта, местоположение границ которого описано (далее - объект))

### Раздел 1

#### Сведения об объекте

№ п/п	Характеристики объекта	Описание характеристик
1	2	3
1.	Местоположение объекта	Московская область, городской округ Домодедово
2.	Площадь объекта +/- величина погрешности определения площади (P +/- Дельта P)	2883969 кв. м ± 594 кв. м
3.	Иные характеристики объекта	



**Раздел 2****Сведения о местоположении границ объекта**

1. Система координат МСК-50, зона 2

2. Сведения о характерных точках границ объекта

Обозначение характерных точек границ	Координаты, м		Метод определения координат характерной точки	Средняя квадратическая погрешность положения характерной точки (M <sub>t</sub> ), м	Описание обозначения точки на местности (при наличии)
	X	Y			
1	2	3	4	5	6
1	416171.96	2203694.20	Картометрический	0,1	-
2	416132.26	2203663.01	Картометрический	0,1	-
3	416109.89	2203663.01	Картометрический	0,1	-
4	416090.43	2203670.80	Картометрический	0,1	-
5	416101.96	2203682.93	Картометрический	0,1	-
6	416106.12	2203681.43	Картометрический	0,1	-
7	416126.59	2203674.04	Картометрический	0,1	-
8	416130.02	2203676.43	Картометрический	0,1	-
9	416150.70	2203690.83	Картометрический	0,1	-
10	416169.13	2203703.66	Картометрический	0,1	-
11	416189.70	2203707.28	Картометрический	0,1	-
12	416210.23	2203710.89	Картометрический	0,1	-
13	416213.87	2203711.53	Картометрический	0,1	-
14	416256.28	2203739.01	Картометрический	0,1	-
15	416268.46	2203746.90	Картометрический	0,1	-
16	416211.09	2203752.25	Картометрический	0,1	-
17	416016.59	2203725.51	Картометрический	0,1	-
18	416028.99	2203760.28	Картометрический	0,1	-
19	415990.77	2203750.37	Картометрический	0,1	-
20	415989.78	2203752.12	Картометрический	0,1	-
21	415978.30	2203772.44	Картометрический	0,1	-
22	415966.84	2203792.73	Картометрический	0,1	-
23	415930.26	2203778.74	Картометрический	0,1	-
24	415911.53	2203771.58	Картометрический	0,1	-
25	415889.38	2203776.17	Картометрический	0,1	-
26	415870.11	2203801.77	Картометрический	0,1	-
27	415845.31	2203834.71	Картометрический	0,1	-
28	415841.78	2203837.78	Картометрический	0,1	-
29	415805.01	2203869.77	Картометрический	0,1	-
30	415802.04	2203869.58	Картометрический	0,1	-
31	415762.62	2203867.06	Картометрический	0,1	-
32	415729.23	2203864.93	Картометрический	0,1	-
33	415726.24	2203864.74	Картометрический	0,1	-
34	415712.77	2203863.88	Картометрический	0,1	-
35	415675.73	2203840.52	Картометрический	0,1	-

## Раздел 2

### Сведения о местоположении границ объекта

Обозначение характерных точек границ	Координаты, м		Метод определения координат характерной точки	Средняя квадратическая погрешность положения характерной точки (Мт), м	Описание обозначения точки на местности (при наличии)
	X	Y			
1	2	3	4	5	6
36	415676.99	2203833.05	Картометрический	0,1	-
37	415679.66	2203817.19	Картометрический	0,1	-
38	415644.72	2203818.76	Картометрический	0,1	-
39	415622.47	2203819.76	Картометрический	0,1	-
40	415624.63	2203845.01	Картометрический	0,1	-
41	415624.88	2203847.99	Картометрический	0,1	-
42	415626.36	2203865.22	Картометрический	0,1	-
43	415623.79	2203873.98	Картометрический	0,1	-
44	415617.97	2203893.82	Картометрический	0,1	-
45	415617.10	2203896.79	Картометрический	0,1	-
46	415605.61	2203935.97	Картометрический	0,1	-
47	415587.53	2203940.42	Картометрический	0,1	-
48	415561.33	2203946.87	Картометрический	0,1	-
49	415515.85	2203958.07	Картометрический	0,1	-
50	415517.42	2203927.53	Картометрический	0,1	-
51	415518.58	2203904.95	Картометрический	0,1	-
52	415519.73	2203882.38	Картометрический	0,1	-
53	415517.08	2203880.96	Картометрический	0,1	-
54	415496.96	2203870.21	Картометрический	0,1	-
55	415476.79	2203859.43	Картометрический	0,1	-
56	415456.66	2203848.67	Картометрический	0,1	-
57	415433.23	2203836.15	Картометрический	0,1	-
58	415414.94	2203816.70	Картометрический	0,1	-
59	415401.14	2203802.03	Картометрический	0,1	-
60	415387.34	2203787.36	Картометрический	0,1	-
61	415373.54	2203772.69	Картометрический	0,1	-
62	415359.75	2203758.03	Картометрический	0,1	-
63	415345.95	2203743.36	Картометрический	0,1	-
64	415332.15	2203728.69	Картометрический	0,1	-
65	415320.20	2203715.99	Картометрический	0,1	-
66	415318.51	2203718.47	Картометрический	0,1	-
67	415306.95	2203735.46	Картометрический	0,1	-
68	415295.40	2203752.43	Картометрический	0,1	-
69	415280.93	2203773.70	Картометрический	0,1	-
70	415256.31	2203750.36	Картометрический	0,1	-
71	415240.84	2203735.69	Картометрический	0,1	-
72	415225.36	2203721.02	Картометрический	0,1	-
73	415209.89	2203706.35	Картометрический	0,1	-
74	415194.41	2203691.68	Картометрический	0,1	-
75	415187.15	2203684.80	Картометрический	0,1	-

## Раздел 2

### Сведения о местоположении границ объекта

Обозначение характерных точек границ	Координаты, м		Метод определения координат характерной точки	Средняя квадратическая погрешность положения характерной точки (Мт), м	Описание обозначения точки на местности (при наличии)
	X	Y			
1	2	3	4	5	6
76	415177.53	2203679.10	Картометрический	0,1	-
77	415159.42	2203668.38	Картометрический	0,1	-
78	415141.30	2203657.65	Картометрический	0,1	-
79	415123.18	2203646.92	Картометрический	0,1	-
80	415105.07	2203636.20	Картометрический	0,1	-
81	415086.95	2203625.47	Картометрический	0,1	-
82	415068.83	2203614.74	Картометрический	0,1	-
83	415050.72	2203604.02	Картометрический	0,1	-
84	415032.60	2203593.29	Картометрический	0,1	-
85	415014.48	2203582.56	Картометрический	0,1	-
86	414996.37	2203571.84	Картометрический	0,1	-
87	414953.08	2203580.65	Картометрический	0,1	-
88	414959.91	2203550.55	Картометрический	0,1	-
89	414961.50	2203543.54	Картометрический	0,1	-
90	414953.00	2203539.27	Картометрический	0,1	-
91	414934.72	2203530.09	Картометрический	0,1	-
92	414919.07	2203522.23	Картометрический	0,1	-
93	414903.42	2203514.37	Картометрический	0,1	-
94	414887.79	2203506.52	Картометрический	0,1	-
95	414872.16	2203498.67	Картометрический	0,1	-
96	414856.51	2203490.81	Картометрический	0,1	-
97	414840.88	2203482.96	Картометрический	0,1	-
98	414827.47	2203476.23	Картометрический	0,1	-
99	414812.55	2203485.36	Картометрический	0,1	-
100	414797.62	2203494.50	Картометрический	0,1	-
101	414782.69	2203503.64	Картометрический	0,1	-
102	414767.76	2203512.78	Картометрический	0,1	-
103	414752.83	2203521.92	Картометрический	0,1	-
104	414737.93	2203531.04	Картометрический	0,1	-
105	414723.00	2203540.18	Картометрический	0,1	-
106	414708.07	2203549.32	Картометрический	0,1	-
107	414693.14	2203558.46	Картометрический	0,1	-
108	414678.22	2203567.59	Картометрический	0,1	-
109	414663.31	2203576.72	Картометрический	0,1	-
110	414648.38	2203585.86	Картометрический	0,1	-
111	414633.45	2203595.00	Картометрический	0,1	-
112	414618.50	2203604.15	Картометрический	0,1	-
113	414603.57	2203613.29	Картометрический	0,1	-
114	414588.65	2203622.42	Картометрический	0,1	-
115	414573.73	2203631.56	Картометрический	0,1	-

## Раздел 2

### Сведения о местоположении границ объекта

Обозначение характерных точек границ	Координаты, м		Метод определения координат характерной точки	Средняя квадратическая погрешность положения характерной точки (Мт), м	Описание обозначения точки на местности (при наличии)
	X	Y			
1	2	3	4	5	6
116	414543.88	2203649.83	Картометрический	0,1	-
117	414526.60	2203660.41	Картометрический	0,1	-
118	414504.02	2203672.50	Картометрический	0,1	-
119	414490.35	2203648.92	Картометрический	0,1	-
120	414429.92	2203581.43	Картометрический	0,1	-
121	414388.13	2203573.01	Картометрический	0,1	-
122	414324.96	2203587.91	Картометрический	0,1	-
123	414251.74	2203650.44	Картометрический	0,1	-
124	414225.49	2203801.41	Картометрический	0,1	-
125	414222.58	2203860.70	Картометрический	0,1	-
126	414249.15	2203870.74	Картометрический	0,1	-
127	414280.84	2203977.60	Картометрический	0,1	-
128	414317.43	2203992.96	Картометрический	0,1	-
129	414345.09	2204008.11	Картометрический	0,1	-
130	414305.75	2204040.27	Картометрический	0,1	-
131	414263.54	2204075.81	Картометрический	0,1	-
132	414227.56	2203984.21	Картометрический	0,1	-
133	414219.83	2203964.53	Картометрический	0,1	-
134	414217.93	2203959.68	Картометрический	0,1	-
135	414202.10	2203919.37	Картометрический	0,1	-
136	414196.93	2203906.21	Картометрический	0,1	-
137	414174.40	2203881.85	Картометрический	0,1	-
138	414164.36	2203871.00	Картометрический	0,1	-
139	414164.71	2203864.34	Картометрический	0,1	-
140	414171.85	2203727.76	Картометрический	0,1	-
141	414173.26	2203700.86	Картометрический	0,1	-
142	414173.75	2203691.42	Картометрический	0,1	-
143	414161.02	2203657.49	Картометрический	0,1	-
144	414152.62	2203635.09	Картометрический	0,1	-
145	414053.55	2203578.31	Картометрический	0,1	-
146	414054.82	2203514.37	Картометрический	0,1	-
147	414039.95	2203518.45	Картометрический	0,1	-
148	413993.00	2203493.51	Картометрический	0,1	-
149	413870.35	2203514.05	Картометрический	0,1	-
150	413831.75	2203434.25	Картометрический	0,1	-
151	413873.76	2203423.92	Картометрический	0,1	-
152	413892.13	2203424.89	Картометрический	0,1	-
153	413938.95	2203426.92	Картометрический	0,1	-
154	413833.78	2203300.71	Картометрический	0,1	-
155	413970.70	2203285.40	Картометрический	0,1	-

## Раздел 2

### Сведения о местоположении границ объекта

Обозначение характерных точек границ	Координаты, м		Метод определения координат характерной точки	Средняя квадратическая погрешность положения характерной точки (Мт), м	Описание обозначения точки на местности (при наличии)
	X	Y			
1	2	3	4	5	6
156	414036.67	2203018.70	Картометрический	0,1	-
157	414085.46	2202969.91	Картометрический	0,1	-
158	414087.69	2202942.14	Картометрический	0,1	-
159	414090.02	2202913.13	Картометрический	0,1	-
160	414093.05	2202875.37	Картометрический	0,1	-
161	414063.22	2202874.87	Картометрический	0,1	-
162	414076.36	2202496.44	Картометрический	0,1	-
163	414313.99	2202352.85	Картометрический	0,1	-
164	414586.59	2202231.49	Картометрический	0,1	-
165	414631.49	2202242.06	Картометрический	0,1	-
166	414643.52	2202330.38	Картометрический	0,1	-
167	414656.43	2202522.86	Картометрический	0,1	-
168	414664.47	2202540.09	Картометрический	0,1	-
169	414676.35	2202565.53	Картометрический	0,1	-
170	414766.39	2202758.40	Картометрический	0,1	-
171	414772.19	2202770.82	Картометрический	0,1	-
172	414781.55	2202790.87	Картометрический	0,1	-
173	414790.91	2202810.92	Картометрический	0,1	-
174	414800.27	2202830.97	Картометрический	0,1	-
175	414803.78	2202838.49	Картометрический	0,1	-
176	414834.24	2202903.73	Картометрический	0,1	-
177	414841.78	2202928.86	Картометрический	0,1	-
178	414845.69	2202941.90	Картометрический	0,1	-
179	414848.88	2202952.54	Картометрический	0,1	-
180	414860.65	2202991.75	Картометрический	0,1	-
181	414973.90	2203015.83	Картометрический	0,1	-
182	414997.38	2203005.84	Картометрический	0,1	-
183	414960.04	2202954.52	Картометрический	0,1	-
184	414978.69	2202935.08	Картометрический	0,1	-
185	415010.37	2202959.47	Картометрический	0,1	-
186	415028.93	2202924.22	Картометрический	0,1	-
187	415131.28	2202860.46	Картометрический	0,1	-
188	415121.13	2202823.96	Картометрический	0,1	-
189	415137.42	2202733.60	Картометрический	0,1	-
190	415264.58	2202613.88	Картометрический	0,1	-
191	415290.60	2202512.93	Картометрический	0,1	-
192	415328.34	2202439.45	Картометрический	0,1	-
193	415394.53	2202374.72	Картометрический	0,1	-
194	415514.21	2202386.51	Картометрический	0,1	-
195	415649.55	2202452.63	Картометрический	0,1	-

## Раздел 2

### Сведения о местоположении границ объекта

Обозначение характерных точек границ	Координаты, м		Метод определения координат характерной точки	Средняя квадратическая погрешность положения характерной точки (M <sub>t</sub> ), м	Описание обозначения точки на местности (при наличии)
	X	Y			
1	2	3	4	5	6
196	415699.55	2202502.64	Картометрический	0,1	-
197	415690.75	2202531.56	Картометрический	0,1	-
198	415817.78	2202563.90	Картометрический	0,1	-
199	415825.14	2202618.80	Картометрический	0,1	-
200	416017.87	2202688.86	Картометрический	0,1	-
201	415948.68	2202771.19	Картометрический	0,1	-
202	415956.04	2202853.99	Картометрический	0,1	-
203	416030.08	2202853.04	Картометрический	0,1	-
204	416038.42	2202901.05	Картометрический	0,1	-
205	416269.41	2202990.25	Картометрический	0,1	-
206	416294.41	2202958.86	Картометрический	0,1	-
207	416308.66	2202971.45	Картометрический	0,1	-
208	416371.55	2202909.97	Картометрический	0,1	-
209	416393.90	2202888.12	Картометрический	0,1	-
210	416477.66	2203080.68	Картометрический	0,1	-
211	416560.24	2203152.87	Картометрический	0,1	-
212	416609.62	2203188.86	Картометрический	0,1	-
213	416673.28	2203200.94	Картометрический	0,1	-
214	416655.85	2203237.78	Картометрический	0,1	-
215	416612.10	2203330.30	Картометрический	0,1	-
216	416629.06	2203333.48	Картометрический	0,1	-
217	416690.33	2203345.04	Картометрический	0,1	-
218	416792.52	2203320.96	Картометрический	0,1	-
219	416888.83	2203418.45	Картометрический	0,1	-
220	416907.52	2203500.66	Картометрический	0,1	-
221	416977.73	2203550.14	Картометрический	0,1	-
222	416974.11	2203581.80	Картометрический	0,1	-
223	416895.69	2203582.23	Картометрический	0,1	-
224	416839.64	2203666.93	Картометрический	0,1	-
225	416850.85	2203708.03	Картометрический	0,1	-
226	416880.74	2203706.16	Картометрический	0,1	-
227	416900.67	2203755.98	Картометрический	0,1	-
228	416891.33	2203794.59	Картометрический	0,1	-
229	416863.93	2203822.61	Картометрический	0,1	-
230	416828.43	2203816.39	Картометрический	0,1	-
231	416776.12	2203833.82	Картометрический	0,1	-
232	416772.54	2203864.53	Картометрический	0,1	-
233	416710.19	2203862.92	Картометрический	0,1	-
234	416712.05	2203870.69	Картометрический	0,1	-
235	416654.13	2203872.01	Картометрический	0,1	-

## Раздел 2

### Сведения о местоположении границ объекта

Обозначение характерных точек границ	Координаты, м		Метод определения координат характерной точки	Средняя квадратическая погрешность положения характерной точки (Mt), м	Описание обозначения точки на местности (при наличии)
	X	Y			
1	2	3	4	5	6
236	416639.00	2203866.15	Картометрический	0,1	-
237	416632.90	2203850.04	Картометрический	0,1	-
238	416629.26	2203832.50	Картометрический	0,1	-
239	416625.09	2203827.85	Картометрический	0,1	-
240	416631.00	2203813.32	Картометрический	0,1	-
241	416603.24	2203804.55	Картометрический	0,1	-
242	416596.32	2203798.87	Картометрический	0,1	-
243	416554.32	2203787.41	Картометрический	0,1	-
244	416517.30	2203827.17	Картометрический	0,1	-
245	416447.35	2203807.64	Картометрический	0,1	-
246	416430.65	2203760.37	Картометрический	0,1	-
247	416352.51	2203698.62	Картометрический	0,1	-
248	416274.05	2203732.02	Картометрический	0,1	-
249	416219.23	2203697.04	Картометрический	0,1	-
1	416171.96	2203694.20	Картометрический	0,1	-

### 3. Сведения о характерных точках части (частей) границы объекта

Обозначение характерных точек границ	Координаты, м		Метод определения координат характерной точки	Средняя квадратическая погрешность положения характерной точки (Mt), м	Описание обозначения точки на местности (при наличии)
	X	Y			
1	2	3	4	5	6
-	-	-	-	-	-

### Раздел 3

#### Сведения о местоположении измененных (уточненных) границ объекта

1. Система координат -

2. Сведения о характерных точках границ объекта

Обозначение характерных точек границ	Существующие координаты, м		Измененные (уточненные) координаты, м		Метод определения координат характерной точки	Средняя квадратическая погрешность положения характерной точки (Mt), м	Описание обозначения точки на местности (при наличии)
	X	Y	X	Y			
1	2	3	4	5	6	7	8
-	-	-	-	-	-	-	

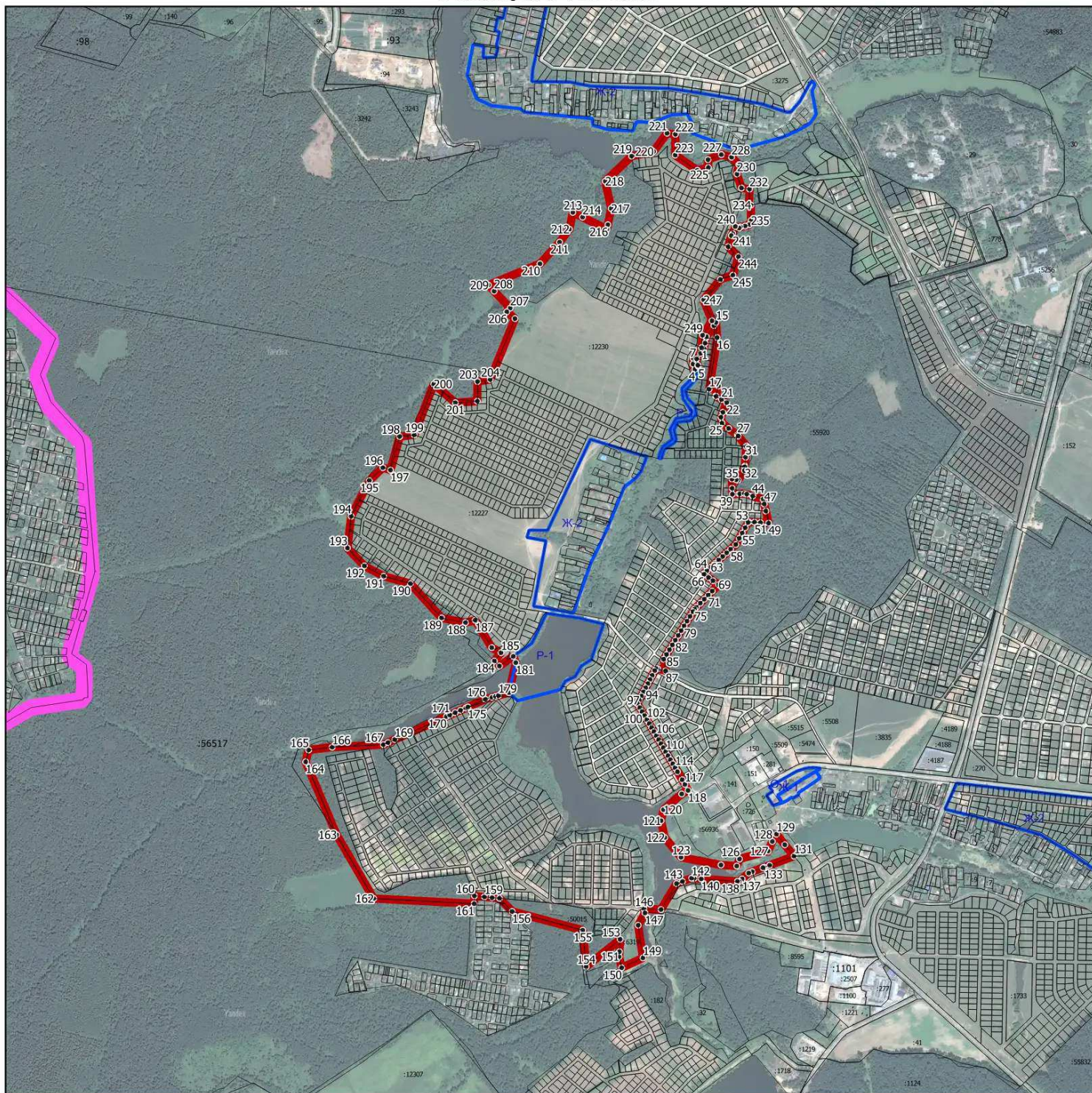
3. Сведения о характерных точках части (частей) границы объекта

Обозначение характерных точек границ	Существующие координаты, м		Измененные (уточненные) координаты, м		Метод определения координат характерной точки	Средняя квадратическая погрешность положения характерной точки (Mt), м	Описание обозначения точки на местности (при наличии)
	X	Y	X	Y			
1	2	3	4	5	6	7	8
-	-	-	-	-	-	-	







## Раздел 4

### План границ объекта



Масштаб 1:20 000

Используемые условные знаки и обозначения:

-  - границы объекта
-  - граница городского округа Домодедово Московской области
-  - границы земельных участков по сведениям ЕГРН
-  - границы территориальных зон по сведениям ЕГРН
- 15° - характерная точка границы объекта

Подпись \_\_\_\_\_ Дата « \_\_\_\_ » \_\_\_\_\_ 20\_\_ г.

Место для оттиска печати (при наличии) лица, составившего описание местоположения границ объекта

**ОПИСАНИЕ МЕСТОПОЛОЖЕНИЯ ГРАНИЦ****Митино**

(наименование объекта, местоположение границ которого описано (далее - объект))

**Раздел 1****Сведения об объекте**

<b>№ п/п</b>	<b>Характеристики объекта</b>	<b>Описание характеристик</b>
<b>1</b>	<b>2</b>	<b>3</b>
1.	Местоположение объекта	Московская область, городской округ Домодедово
2.	Площадь объекта +/- величина погрешности определения площади (Р +/- Дельта Р)	928371 кв. м ± 337 кв. м
3.	Иные характеристики объекта	

**Раздел 2**

## Сведения о местоположении границ объекта

1. Система координат МСК-50, зона 2

2. Сведения о характерных точках границ объекта

Обозначение характерных точек границ	Координаты, м		Метод определения координат характерной точки	Средняя квадратическая погрешность положения характерной точки (Mt), м	Описание обозначения точки на местности (при наличии)
	X	Y			
1	2	3	4	5	6
1	402116.79	2208252.00	Картометрический	0,1	-
2	402089.34	2208319.61	Картометрический	0,1	-
3	402055.87	2208405.46	Картометрический	0,1	-
4	402095.36	2208428.05	Картометрический	0,1	-
5	401955.46	2208671.72	Картометрический	0,1	-
6	401851.70	2208635.57	Картометрический	0,1	-
7	401688.36	2208567.96	Картометрический	0,1	-
8	401660.24	2208723.27	Картометрический	0,1	-
9	401643.51	2208846.44	Картометрический	0,1	-
10	401632.80	2208940.16	Картометрический	0,1	-
11	401662.92	2209111.53	Картометрический	0,1	-
12	401956.79	2209209.27	Картометрический	0,1	-
13	402086.66	2209482.39	Картометрический	0,1	-
14	402125.49	2209521.89	Картометрический	0,1	-
15	402144.90	2209542.97	Картометрический	0,1	-
16	402147.58	2209687.57	Картометрический	0,1	-
17	402320.29	2209807.39	Картометрический	0,1	-
18	402388.92	2209835.78	Картометрический	0,1	-
19	402384.51	2209801.19	Картометрический	0,1	-
20	402347.18	2209802.84	Картометрический	0,1	-
21	402344.43	2209776.48	Картометрический	0,1	-
22	402380.67	2209755.07	Картометрический	0,1	-
23	402382.87	2209707.31	Картометрический	0,1	-
24	402423.49	2209702.91	Картометрический	0,1	-
25	402426.24	2209666.68	Картометрический	0,1	-
26	402382.87	2209639.23	Картометрический	0,1	-
27	402386.16	2209606.28	Картометрический	0,1	-
28	402420.75	2209596.40	Картометрический	0,1	-
29	402434.47	2209528.87	Картометрический	0,1	-
30	402409.77	2209512.40	Картометрический	0,1	-
31	402418.00	2209488.24	Картометрический	0,1	-
32	402436.12	2209450.91	Картометрический	0,1	-
33	402442.31	2209407.02	Картометрический	0,1	-
34	402450.79	2209407.82	Картометрический	0,1	-
35	402490.56	2209411.57	Картометрический	0,1	-

## Раздел 2

### Сведения о местоположении границ объекта

Обозначение характерных точек границ	Координаты, м		Метод определения координат характерной точки	Средняя квадратическая погрешность положения характерной точки (Мт), м	Описание обозначения точки на местности (при наличии)
	X	Y			
1	2	3	4	5	6
36	402537.24	2209387.22	Картометрический	0,1	-
37	402587.53	2209371.31	Картометрический	0,1	-
38	402599.83	2209341.82	Картометрический	0,1	-
39	402602.69	2209334.96	Картометрический	0,1	-
40	402620.95	2209274.48	Картометрический	0,1	-
41	402625.42	2209140.54	Картометрический	0,1	-
42	402624.99	2209125.24	Картометрический	0,1	-
43	402624.98	2209124.89	Картометрический	0,1	-
44	402638.65	2209097.55	Картометрический	0,1	-
45	402620.95	2209087.46	Картометрический	0,1	-
46	402577.37	2209061.57	Картометрический	0,1	-
47	402566.52	2209077.93	Картометрический	0,1	-
48	402564.32	2209081.22	Картометрический	0,1	-
49	402560.75	2209085.52	Картометрический	0,1	-
50	402505.90	2209051.90	Картометрический	0,1	-
51	402558.62	2208901.11	Картометрический	0,1	-
52	402679.17	2208727.09	Картометрический	0,1	-
53	402704.19	2208631.06	Картометрический	0,1	-
54	402736.99	2208549.39	Картометрический	0,1	-
55	402660.01	2208500.18	Картометрический	0,1	-
56	402450.15	2208401.11	Картометрический	0,1	-
57	402441.78	2208398.43	Картометрический	0,1	-
58	402162.97	2208265.38	Картометрический	0,1	-
59	402116.85	2208252.02	Картометрический	0,1	-
1	402116.79	2208252.00	Картометрический	0,1	-

### 3. Сведения о характерных точках части (частей) границы объекта

Обозначение характерных точек границ	Координаты, м		Метод определения координат характерной точки	Средняя квадратическая погрешность положения характерной точки (Мт), м	Описание обозначения точки на местности (при наличии)
	X	Y			
1	2	3	4	5	6
-	-	-	-	-	-

### Раздел 3

#### Сведения о местоположении измененных (уточненных) границ объекта

1. Система координат -

2. Сведения о характерных точках границ объекта

Обозначение характерных точек границ	Существующие координаты, м		Измененные (уточненные) координаты, м		Метод определения координат характерной точки	Средняя квадратическая погрешность положения характерной точки (Mt), м	Описание обозначения точки на местности (при наличии)
	X	Y	X	Y			
1	2	3	4	5	6	7	8
-	-	-	-	-	-	-	

3. Сведения о характерных точках части (частей) границы объекта

Обозначение характерных точек границ	Существующие координаты, м		Измененные (уточненные) координаты, м		Метод определения координат характерной точки	Средняя квадратическая погрешность положения характерной точки (Mt), м	Описание обозначения точки на местности (при наличии)
	X	Y	X	Y			
1	2	3	4	5	6	7	8
-	-	-	-	-	-	-	

## Раздел 4

### План границ объекта



Масштаб 1:10 000

Используемые условные знаки и обозначения:

- - граница объекта
- - граница городского округа Домодедово Московской области
- - границы земельных участков по сведениям ЕГРН
- - границы территориальных зон по сведениям ЕГРН
- 15• - характерная точка границы объекта

Подпись \_\_\_\_\_ Дата « \_\_\_\_ » \_\_\_\_\_ 20\_\_ г.

Место для оттиска печати (при наличии) лица, составившего описание местоположения границ объекта

## ОПИСАНИЕ МЕСТОПОЛОЖЕНИЯ ГРАНИЦ

### Михайловское

(наименование объекта, местоположение границ которого описано (далее - объект))

#### Раздел 1

#### Сведения об объекте

№ п/п	Характеристики объекта	Описание характеристик
1	2	3
1.	Местоположение объекта	Московская область, городской округ Домодедово
2.	Площадь объекта +/- величина погрешности определения площади (P +/- Дельта P)	6528000 кв. м ± 894 кв. м
3.	Иные характеристики объекта	

## Раздел 2

### Сведения о местоположении границ объекта

1. Система координат МСК-50, зона 2

2. Сведения о характерных точках границ объекта

Обозначение характерных точек границ	Координаты, м		Метод определения координат характерной точки	Средняя квадратическая погрешность положения характерной точки (Mt), м	Описание обозначения точки на местности (при наличии)
	X	Y			
1	2	3	4	5	6
1	402254.84	2206930.73	Картометрический	0,1	-
2	402255.53	2206934.69	Картометрический	0,1	-
3	402260.03	2206960.52	Картометрический	0,1	-
4	402363.12	2207030.14	Картометрический	0,1	-
5	402320.28	2207123.86	Картометрический	0,1	-
6	402425.38	2207142.10	Картометрический	0,1	-
7	402484.96	2207146.78	Картометрический	0,1	-
8	402480.27	2207456.73	Картометрический	0,1	-
9	402496.00	2207461.24	Картометрический	0,1	-
10	402564.95	2207379.58	Картометрический	0,1	-
11	402606.79	2207342.76	Картометрический	0,1	-
12	402661.35	2207336.73	Картометрический	0,1	-
13	402794.23	2207365.52	Картометрический	0,1	-
14	402775.15	2207524.84	Картометрический	0,1	-
15	402756.74	2207679.81	Картометрический	0,1	-
16	402734.32	2207843.48	Картометрический	0,1	-
17	402712.56	2208012.18	Картометрический	0,1	-
18	402687.13	2208107.02	Картометрический	0,1	-
19	402668.38	2208357.93	Картометрический	0,1	-
20	402660.01	2208500.18	Картометрический	0,1	-
21	402450.15	2208401.11	Картометрический	0,1	-
22	402441.78	2208398.43	Картометрический	0,1	-
23	402162.97	2208265.38	Картометрический	0,1	-
24	402116.85	2208252.02	Картометрический	0,1	-
25	402116.79	2208252.00	Картометрический	0,1	-
26	401940.73	2208179.53	Картометрический	0,1	-
27	401780.74	2208229.07	Картометрический	0,1	-
28	401624.09	2208307.39	Картометрический	0,1	-
29	401450.71	2208464.70	Картометрический	0,1	-
30	401398.50	2208508.55	Картометрический	0,1	-
31	401346.28	2208552.40	Картометрический	0,1	-
32	401150.14	2208567.13	Картометрический	0,1	-
33	400900.45	2208742.51	Картометрический	0,1	-
34	400783.13	2208850.79	Картометрический	0,1	-
35	400656.61	2208806.61	Картометрический	0,1	-



## Раздел 2

### Сведения о местоположении границ объекта

Обозначение характерных точек границ	Координаты, м		Метод определения координат характерной точки	Средняя квадратическая погрешность положения характерной точки (Мт), м	Описание обозначения точки на местности (при наличии)
	X	Y			
1	2	3	4	5	6
36	400576.28	2208812.64	Картометрический	0,1	-
37	400559.21	2208810.97	Картометрический	0,1	-
38	400542.14	2208809.29	Картометрический	0,1	-
39	400400.65	2208787.95	Картометрический	0,1	-
40	400259.15	2208766.61	Картометрический	0,1	-
41	400237.56	2208777.16	Картометрический	0,1	-
42	400046.10	2208890.29	Картометрический	0,1	-
43	400066.35	2209076.55	Картометрический	0,1	-
44	399998.58	2209089.78	Картометрический	0,1	-
45	399881.43	2209114.55	Картометрический	0,1	-
46	399764.28	2209139.31	Картометрический	0,1	-
47	399678.59	2209086.43	Картометрический	0,1	-
48	399611.99	2209047.94	Картометрический	0,1	-
49	399545.38	2209009.44	Картометрический	0,1	-
50	399525.96	2209000.07	Картометрический	0,1	-
51	399460.36	2208797.91	Картометрический	0,1	-
52	399432.25	2208720.26	Картометрический	0,1	-
53	399496.50	2208724.94	Картометрический	0,1	-
54	399581.32	2208664.37	Картометрический	0,1	-
55	399607.86	2208599.35	Картометрический	0,1	-
56	399664.30	2208517.88	Картометрический	0,1	-
57	399763.13	2208387.77	Картометрический	0,1	-
58	399716.16	2208275.50	Картометрический	0,1	-
59	399747.57	2208219.75	Картометрический	0,1	-
60	399737.18	2208191.36	Картометрический	0,1	-
61	399733.56	2208137.75	Картометрический	0,1	-
62	399732.54	2208122.71	Картометрический	0,1	-
63	399782.13	2208114.04	Картометрический	0,1	-
64	399814.89	2208072.46	Картометрический	0,1	-
65	399823.89	2208059.08	Картометрический	0,1	-
66	399823.93	2208059.01	Картометрический	0,1	-
67	399862.38	2208001.81	Картометрический	0,1	-
68	399811.80	2207938.43	Картометрический	0,1	-
69	399767.16	2207882.51	Картометрический	0,1	-
70	399900.83	2207834.35	Картометрический	0,1	-
71	399971.86	2207779.26	Картометрический	0,1	-
72	399974.06	2207777.56	Картометрический	0,1	-
73	399969.67	2207734.54	Картометрический	0,1	-
74	399904.11	2207694.35	Картометрический	0,1	-
75	399858.76	2207703.78	Картометрический	0,1	-

## Раздел 2

### Сведения о местоположении границ объекта

Обозначение характерных точек границ	Координаты, м		Метод определения координат характерной точки	Средняя квадратическая погрешность положения характерной точки (Мт), м	Описание обозначения точки на местности (при наличии)
	X	Y			
1	2	3	4	5	6
76	399702.71	2207754.53	Картометрический	0,1	-
77	399682.05	2207731.40	Картометрический	0,1	-
78	399681.15	2207627.22	Картометрический	0,1	-
79	399672.17	2207600.27	Картометрический	0,1	-
80	399612.45	2207580.74	Картометрический	0,1	-
81	399530.72	2207605.21	Картометрический	0,1	-
82	399508.71	2207690.09	Картометрический	0,1	-
83	399413.96	2207711.64	Картометрический	0,1	-
84	399377.14	2207668.76	Картометрический	0,1	-
85	399361.87	2207729.38	Картометрический	0,1	-
86	399328.42	2207731.17	Картометрический	0,1	-
87	399315.62	2207712.99	Картометрический	0,1	-
88	399289.12	2207739.26	Картометрический	0,1	-
89	399278.35	2207697.94	Картометрический	0,1	-
90	399153.06	2207835.81	Картометрический	0,1	-
91	399149.02	2207882.06	Картометрический	0,1	-
92	399166.98	2207986.69	Картометрический	0,1	-
93	399162.94	2208208.53	Картометрический	0,1	-
94	399153.83	2208243.35	Картометрический	0,1	-
95	399091.88	2208207.04	Картометрический	0,1	-
96	399022.77	2208166.15	Картометрический	0,1	-
97	398872.80	2208139.61	Картометрический	0,1	-
98	398844.31	2208115.86	Картометрический	0,1	-
99	398731.70	2208181.66	Картометрический	0,1	-
100	398754.41	2208126.41	Картометрический	0,1	-
101	398780.50	2208010.12	Картометрический	0,1	-
102	398831.18	2207909.71	Картометрический	0,1	-
103	398876.28	2207884.15	Картометрический	0,1	-
104	398967.32	2207779.05	Картометрический	0,1	-
105	399039.62	2207589.27	Картометрический	0,1	-
106	399074.43	2207538.06	Картометрический	0,1	-
107	399159.78	2207443.67	Картометрический	0,1	-
108	399249.48	2207328.87	Картометрический	0,1	-
109	399262.54	2207153.14	Картометрический	0,1	-
110	399251.49	2207104.28	Картометрический	0,1	-
111	399239.79	2207035.33	Картометрический	0,1	-
112	399350.86	2206804.47	Картометрический	0,1	-
113	399363.66	2206836.57	Картометрический	0,1	-
114	399366.17	2206836.87	Картометрический	0,1	-
115	399390.29	2206722.51	Картометрический	0,1	-

## Раздел 2

### Сведения о местоположении границ объекта

Обозначение характерных точек границ	Координаты, м		Метод определения координат характерной точки	Средняя квадратическая погрешность положения характерной точки (Мт), м	Описание обозначения точки на местности (при наличии)
	X	Y			
1	2	3	4	5	6
116	399391.24	2206720.53	Картометрический	0,1	-
117	399492.35	2206538.99	Картометрический	0,1	-
118	399551.76	2206432.32	Картометрический	0,1	-
119	399551.83	2206432.20	Картометрический	0,1	-
120	399552.56	2206431.44	Картометрический	0,1	-
121	399556.93	2206423.04	Картометрический	0,1	-
122	399593.46	2206357.44	Картометрический	0,1	-
123	399615.22	2206308.56	Картометрический	0,1	-
124	399616.30	2206308.16	Картометрический	0,1	-
125	399627.71	2206284.63	Картометрический	0,1	-
126	399626.20	2206283.91	Картометрический	0,1	-
127	399659.58	2206208.92	Картометрический	0,1	-
128	399734.28	2206206.89	Картометрический	0,1	-
129	399843.16	2206203.35	Картометрический	0,1	-
130	399932.02	2206206.84	Картометрический	0,1	-
131	399952.84	2206213.17	Картометрический	0,1	-
132	400138.37	2206262.81	Картометрический	0,1	-
133	400411.04	2206322.47	Картометрический	0,1	-
134	400459.39	2206337.05	Картометрический	0,1	-
135	400496.34	2206176.41	Картометрический	0,1	-
136	400516.21	2206182.11	Картометрический	0,1	-
137	400789.00	2206241.43	Картометрический	0,1	-
138	400990.09	2206284.01	Картометрический	0,1	-
139	401459.76	2206392.50	Картометрический	0,1	-
140	401792.37	2206468.86	Картометрический	0,1	-
141	402045.74	2206532.51	Картометрический	0,1	-
142	402056.13	2206535.12	Картометрический	0,1	-
143	402242.12	2206605.73	Картометрический	0,1	-
144	402300.30	2206628.47	Картометрический	0,1	-
145	402388.06	2206667.52	Картометрический	0,1	-
1	402254.84	2206930.73	Картометрический	0,1	-
146	401676.10	2206540.04	Картометрический	0,1	-
147	401576.86	2206596.85	Картометрический	0,1	-
148	401527.24	2206686.44	Картометрический	0,1	-
149	401547.00	2206748.41	Картометрический	0,1	-
150	401587.64	2206803.42	Картометрический	0,1	-
151	401554.18	2206829.46	Картометрический	0,1	-
152	401500.29	2206782.31	Картометрический	0,1	-
153	401459.43	2206777.82	Картометрический	0,1	-
154	401353.45	2206885.60	Картометрический	0,1	-

## Раздел 2

### Сведения о местоположении границ объекта

Обозначение характерных точек границ	Координаты, м		Метод определения координат характерной точки	Средняя квадратическая погрешность положения характерной точки (Mt), м	Описание обозначения точки на местности (при наличии)
	X	Y			
1	2	3	4	5	6
155	401240.29	2206957.00	Картометрический	0,1	-
156	401204.59	2206993.37	Картометрический	0,1	-
157	401150.70	2207064.32	Картометрический	0,1	-
158	401116.57	2207127.19	Картометрический	0,1	-
159	401107.32	2207186.14	Картометрический	0,1	-
160	401155.19	2207226.43	Картометрический	0,1	-
161	401205.65	2207280.96	Картометрический	0,1	-
162	401212.32	2207376.14	Картометрический	0,1	-
163	401242.53	2207440.05	Картометрический	0,1	-
164	401273.08	2207470.26	Картометрический	0,1	-
165	401357.37	2207527.85	Картометрический	0,1	-
166	401360.41	2207590.62	Картометрический	0,1	-
167	401347.39	2207666.51	Картометрический	0,1	-
168	401314.16	2207734.32	Картометрический	0,1	-
169	401369.13	2207772.81	Картометрический	0,1	-
170	401418.34	2207797.86	Картометрический	0,1	-
171	401482.56	2207737.91	Картометрический	0,1	-
172	401589.88	2207734.77	Картометрический	0,1	-
173	401640.62	2207654.61	Картометрический	0,1	-
174	401696.98	2207578.05	Картометрический	0,1	-
175	401709.33	2207545.26	Картометрический	0,1	-
176	401890.30	2207215.21	Картометрический	0,1	-
177	401900.18	2207133.48	Картометрический	0,1	-
178	401983.03	2207081.16	Картометрический	0,1	-
179	401983.42	2207044.83	Картометрический	0,1	-
180	401965.22	2207087.20	Картометрический	0,1	-
181	401957.68	2207088.40	Картометрический	0,1	-
182	401940.11	2207087.99	Картометрический	0,1	-
183	401926.74	2207086.44	Картометрический	0,1	-
184	401909.19	2207084.92	Картометрический	0,1	-
185	401910.55	2207068.77	Картометрический	0,1	-
186	401911.99	2207060.07	Картометрический	0,1	-
187	401924.78	2207002.89	Картометрический	0,1	-
188	401983.90	2207000.28	Картометрический	0,1	-
189	401984.15	2206976.98	Картометрический	0,1	-
190	401943.51	2206888.29	Картометрический	0,1	-
191	401943.74	2206800.72	Картометрический	0,1	-
192	401906.47	2206747.96	Картометрический	0,1	-
193	401912.31	2206641.76	Картометрический	0,1	-
194	401904.67	2206607.85	Картометрический	0,1	-

## Раздел 2

### Сведения о местоположении границ объекта

Обозначение характерных точек границ	Координаты, м		Метод определения координат характерной точки	Средняя квадратическая погрешность положения характерной точки (Mt), м	Описание обозначения точки на местности (при наличии)
	X	Y			
1	2	3	4	5	6
195	401872.79	2206584.73	Картометрический	0,1	-
196	401792.86	2206576.19	Картометрический	0,1	-
197	401715.17	2206547.23	Картометрический	0,1	-
146	401676.10	2206540.04	Картометрический	0,1	-

### 3. Сведения о характерных точках части (частей) границы объекта

Обозначение характерных точек границ	Координаты, м		Метод определения координат характерной точки	Средняя квадратическая погрешность положения характерной точки (Mt), м	Описание обозначения точки на местности (при наличии)
	X	Y			
1	2	3	4	5	6
-	-	-	-	-	-

### Раздел 3

#### Сведения о местоположении измененных (уточненных) границ объекта

1. Система координат -

2. Сведения о характерных точках границ объекта

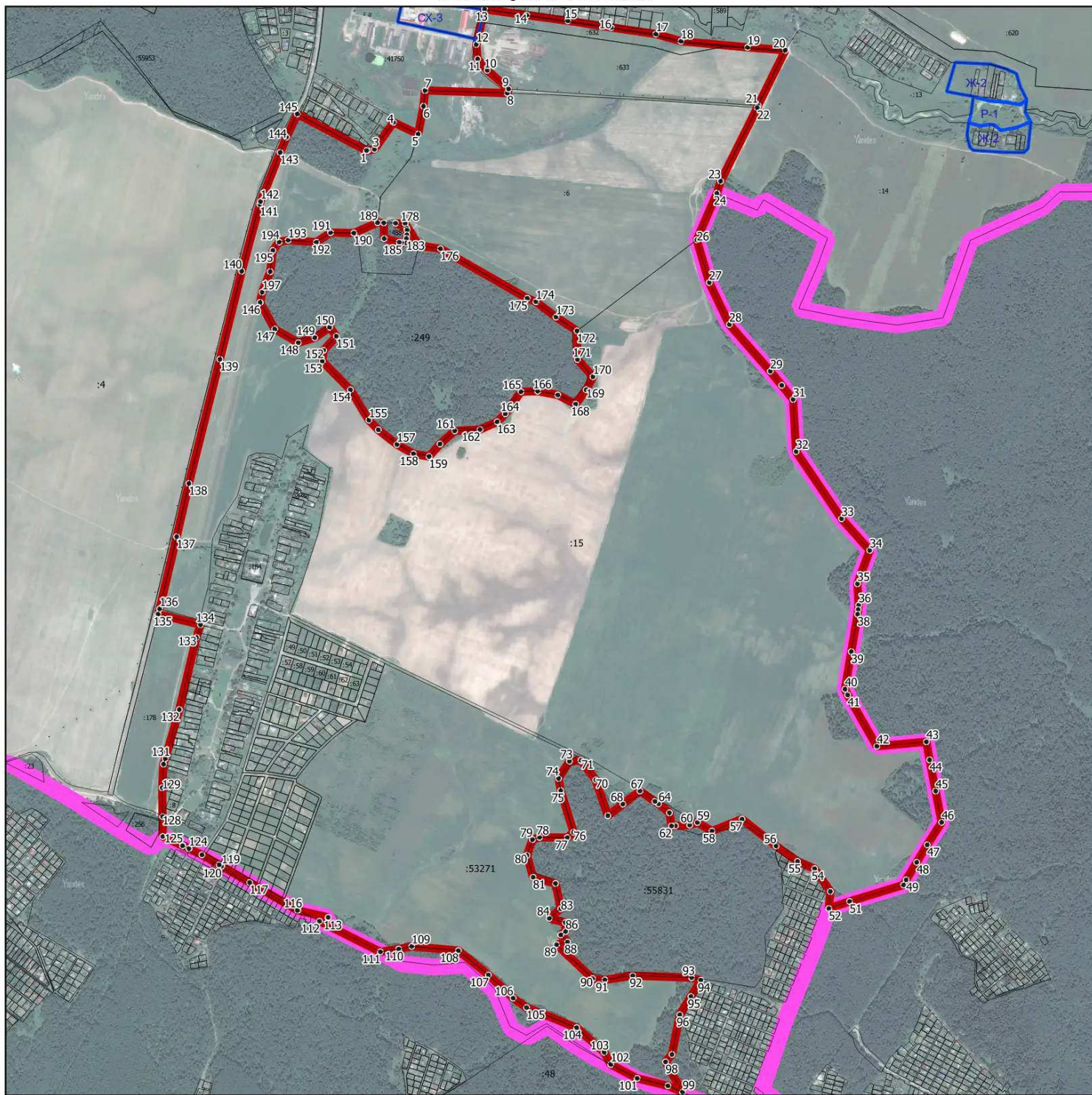
Обозначение характерных точек границ	Существующие координаты, м		Измененные (уточненные) координаты, м		Метод определения координат характерной точки	Средняя квадратическая погрешность положения характерной точки (Mt), м	Описание обозначения точки на местности (при наличии)
	X	Y	X	Y			
1	2	3	4	5	6	7	8
-	-	-	-	-	-	-	

3. Сведения о характерных точках части (частей) границы объекта

Обозначение характерных точек границ	Существующие координаты, м		Измененные (уточненные) координаты, м		Метод определения координат характерной точки	Средняя квадратическая погрешность положения характерной точки (Mt), м	Описание обозначения точки на местности (при наличии)
	X	Y	X	Y			
1	2	3	4	5	6	7	8
-	-	-	-	-	-	-	

## Раздел 4

### План границ объекта



Масштаб 1:20 000

Используемые условные знаки и обозначения:

- - границы объекта
- - граница городского округа Домодедово Московской области
- - границы земельных участков по сведениям ЕГРН
- - границы территориальных зон по сведениям ЕГРН
- 15• - характерная точка границы объекта

Подпись \_\_\_\_\_ Дата «    »    20\_\_ г.

Место для оттиска печати (при наличии) лица, составившего описание местоположения границ объекта

## ОПИСАНИЕ МЕСТОПОЛОЖЕНИЯ ГРАНИЦ

Михеево

(наименование объекта, местоположение границ которого описано (далее - объект))

### Раздел 1

#### Сведения об объекте

№ п/п	Характеристики объекта	Описание характеристик
1	2	3
1.	Местоположение объекта	Московская область, городской округ Домодедово
2.	Площадь объекта +/- величина погрешности определения площади (P +/- Дельта P)	332884 кв. м ± 202 кв. м
3.	Иные характеристики объекта	



## Раздел 2

### Сведения о местоположении границ объекта

1. Система координат МСК-50, зона 2

2. Сведения о характерных точках границ объекта

Обозначение характерных точек границ	Координаты, м		Метод определения координат характерной точки	Средняя квадратическая погрешность положения характерной точки (Mt), м	Описание обозначения точки на местности (при наличии)
	X	Y			
1	2	3	4	5	6
1	423520.39	2209572.38	Картометрический	0,1	-
2	423519.15	2209565.28	Картометрический	0,1	-
3	423433.45	2209424.71	Картометрический	0,1	-
4	423446.41	2209330.60	Картометрический	0,1	-
5	423407.18	2209304.60	Картометрический	0,1	-
6	423693.26	2209187.60	Картометрический	0,1	-
7	423691.28	2209182.97	Картометрический	0,1	-
8	423735.58	2209166.07	Картометрический	0,1	-
9	423737.30	2209170.45	Картометрический	0,1	-
10	423902.79	2209101.17	Картометрический	0,1	-
11	424013.38	2209056.38	Картометрический	0,1	-
12	424014.15	2209059.79	Картометрический	0,1	-
13	423918.23	2209148.85	Картометрический	0,1	-
14	423883.71	2209180.90	Картометрический	0,1	-
15	423878.68	2209219.30	Картометрический	0,1	-
16	423880.23	2209219.15	Картометрический	0,1	-
17	423882.65	2209247.08	Картометрический	0,1	-
18	423892.42	2209250.34	Картометрический	0,1	-
19	423943.19	2209267.27	Картометрический	0,1	-
20	423948.79	2209303.88	Картометрический	0,1	-
21	423951.96	2209325.88	Картометрический	0,1	-
22	423942.50	2209348.78	Картометрический	0,1	-
23	423931.74	2209376.83	Картометрический	0,1	-
24	423920.58	2209405.53	Картометрический	0,1	-
25	423909.12	2209433.85	Картометрический	0,1	-
26	423897.96	2209462.75	Картометрический	0,1	-
27	423880.31	2209456.02	Картометрический	0,1	-
28	423879.94	2209457.22	Картометрический	0,1	-
29	423848.91	2209566.54	Картометрический	0,1	-
30	423846.98	2209573.34	Картометрический	0,1	-
31	423840.88	2209595.15	Картометрический	0,1	-
32	423833.11	2209622.93	Картометрический	0,1	-
33	423823.05	2209658.90	Картометрический	0,1	-
34	423815.74	2209685.04	Картометрический	0,1	-
35	423813.97	2209691.37	Картометрический	0,1	-

## Раздел 2

### Сведения о местоположении границ объекта

Обозначение характерных точек границ	Координаты, м		Метод определения координат характерной точки	Средняя квадратическая погрешность положения характерной точки (Mт), м	Описание обозначения точки на местности (при наличии)
	X	Y			
1	2	3	4	5	6
36	423809.47	2209706.38	Картометрический	0,1	-
37	423752.65	2209696.88	Картометрический	0,1	-
38	423709.03	2209750.62	Картометрический	0,1	-
39	423681.49	2209793.87	Картометрический	0,1	-
40	423701.27	2209813.66	Картометрический	0,1	-
41	423696.25	2209822.33	Картометрический	0,1	-
42	423624.46	2209932.66	Картометрический	0,1	-
43	423589.21	2209900.60	Картометрический	0,1	-
44	423584.00	2209907.08	Картометрический	0,1	-
45	423577.64	2209915.00	Картометрический	0,1	-
46	423519.88	2209861.68	Картометрический	0,1	-
47	423526.84	2209851.22	Картометрический	0,1	-
48	423426.36	2209789.35	Картометрический	0,1	-
49	423358.49	2209840.08	Картометрический	0,1	-
50	423335.38	2209857.99	Картометрический	0,1	-
51	423325.83	2209865.12	Картометрический	0,1	-
52	423313.51	2209875.47	Картометрический	0,1	-
53	423297.86	2209887.09	Картометрический	0,1	-
54	423291.16	2209892.75	Картометрический	0,1	-
55	423290.42	2209893.38	Картометрический	0,1	-
56	423274.84	2209911.21	Картометрический	0,1	-
57	423276.90	2209913.85	Картометрический	0,1	-
58	423262.04	2209929.84	Картометрический	0,1	-
59	423260.31	2209927.85	Картометрический	0,1	-
60	423247.54	2209942.46	Картометрический	0,1	-
61	423247.54	2209942.47	Картометрический	0,1	-
62	423249.15	2209944.51	Картометрический	0,1	-
63	423237.74	2209957.58	Картометрический	0,1	-
64	423236.02	2209955.65	Картометрический	0,1	-
65	423224.20	2209969.18	Картометрический	0,1	-
66	423226.20	2209971.34	Картометрический	0,1	-
67	423226.93	2209972.17	Картометрический	0,1	-
68	423216.36	2209983.47	Картометрический	0,1	-
69	423213.93	2209980.94	Картометрический	0,1	-
70	423208.19	2209987.51	Картометрический	0,1	-
71	423074.08	2209856.91	Картометрический	0,1	-
72	423070.02	2209849.44	Картометрический	0,1	-
73	423070.33	2209849.05	Картометрический	0,1	-
74	423070.74	2209848.65	Картометрический	0,1	-
75	423072.05	2209847.71	Картометрический	0,1	-

## Раздел 2

### Сведения о местоположении границ объекта

Обозначение характерных точек границ	Координаты, м		Метод определения координат характерной точки	Средняя квадратическая погрешность положения характерной точки (Мт), м	Описание обозначения точки на местности (при наличии)
	X	Y			
1	2	3	4	5	6
76	423073.33	2209847.01	Картометрический	0,1	-
77	423074.62	2209846.43	Картометрический	0,1	-
78	423076.00	2209845.90	Картометрический	0,1	-
79	423077.95	2209845.24	Картометрический	0,1	-
80	423078.76	2209845.00	Картометрический	0,1	-
81	423080.29	2209844.58	Картометрический	0,1	-
82	423083.00	2209843.94	Картометрический	0,1	-
83	423084.09	2209843.68	Картометрический	0,1	-
84	423076.39	2209831.21	Картометрический	0,1	-
85	423073.65	2209830.19	Картометрический	0,1	-
86	423072.94	2209829.83	Картометрический	0,1	-
87	423072.19	2209829.17	Картометрический	0,1	-
88	423034.98	2209785.06	Картометрический	0,1	-
89	423021.40	2209760.11	Картометрический	0,1	-
90	423031.04	2209769.56	Картометрический	0,1	-
91	423047.07	2209788.55	Картометрический	0,1	-
92	423064.85	2209809.61	Картометрический	0,1	-
93	423065.79	2209810.14	Картометрический	0,1	-
94	423066.85	2209810.68	Картометрический	0,1	-
95	423067.62	2209811.04	Картометрический	0,1	-
96	423068.76	2209811.53	Картометрический	0,1	-
97	423069.95	2209812.03	Картометрический	0,1	-
98	423070.92	2209812.44	Картометрический	0,1	-
99	423072.04	2209812.90	Картометрический	0,1	-
100	423073.28	2209813.40	Картометрический	0,1	-
101	423074.08	2209813.71	Картометрический	0,1	-
102	423075.22	2209814.13	Картометрический	0,1	-
103	423076.28	2209814.48	Картометрический	0,1	-
104	423076.90	2209814.68	Картометрический	0,1	-
105	423077.59	2209814.87	Картометрический	0,1	-
106	423078.61	2209815.11	Картометрический	0,1	-
107	423082.63	2209819.80	Картометрический	0,1	-
108	423086.63	2209819.88	Картометрический	0,1	-
109	423095.13	2209813.48	Картометрический	0,1	-
110	423095.65	2209813.26	Картометрический	0,1	-
111	423096.65	2209812.81	Картометрический	0,1	-
112	423097.66	2209812.33	Картометрический	0,1	-
113	423098.35	2209811.97	Картометрический	0,1	-
114	423099.54	2209811.33	Картометрический	0,1	-
115	423100.61	2209810.71	Картометрический	0,1	-

## Раздел 2

### Сведения о местоположении границ объекта

Обозначение характерных точек границ	Координаты, м		Метод определения координат характерной точки	Средняя квадратическая погрешность положения характерной точки (Мт), м	Описание обозначения точки на местности (при наличии)
	X	Y			
1	2	3	4	5	6
116	423101.50	2209810.19	Картометрический	0,1	-
117	423102.69	2209809.46	Картометрический	0,1	-
118	423103.99	2209808.63	Картометрический	0,1	-
119	423105.35	2209807.75	Картометрический	0,1	-
120	423106.14	2209807.23	Картометрический	0,1	-
121	423110.66	2209813.03	Картометрический	0,1	-
122	423110.78	2209812.94	Картометрический	0,1	-
123	423211.32	2209731.17	Картометрический	0,1	-
124	423257.76	2209696.92	Картометрический	0,1	-
125	423257.77	2209696.91	Картометрический	0,1	-
126	423267.85	2209689.48	Картометрический	0,1	-
127	423280.81	2209681.97	Картометрический	0,1	-
128	423332.53	2209652.07	Картометрический	0,1	-
129	423376.63	2209627.49	Картометрический	0,1	-
130	423388.85	2209622.38	Картометрический	0,1	-
131	423403.67	2209622.03	Картометрический	0,1	-
132	423453.65	2209623.04	Картометрический	0,1	-
133	423458.85	2209619.45	Картометрический	0,1	-
134	423469.03	2209611.22	Картометрический	0,1	-
135	423493.58	2209593.46	Картометрический	0,1	-
136	423498.83	2209588.31	Картометрический	0,1	-
137	423510.21	2209579.33	Картометрический	0,1	-
1	423520.39	2209572.38	Картометрический	0,1	-

### 3. Сведения о характерных точках части (частей) границы объекта

Обозначение характерных точек границ	Координаты, м		Метод определения координат характерной точки	Средняя квадратическая погрешность положения характерной точки (Мт), м	Описание обозначения точки на местности (при наличии)
	X	Y			
1	2	3	4	5	6
-	-	-	-	-	-

### Раздел 3

#### Сведения о местоположении измененных (уточненных) границ объекта

1. Система координат -

2. Сведения о характерных точках границ объекта

Обозначение характерных точек границ	Существующие координаты, м		Измененные (уточненные) координаты, м		Метод определения координат характерной точки	Средняя квадратическая погрешность положения характерной точки (Mt), м	Описание обозначения точки на местности (при наличии)
	X	Y	X	Y			
1	2	3	4	5	6	7	8
-	-	-	-	-	-	-	

3. Сведения о характерных точках части (частей) границы объекта

Обозначение характерных точек границ	Существующие координаты, м		Измененные (уточненные) координаты, м		Метод определения координат характерной точки	Средняя квадратическая погрешность положения характерной точки (Mt), м	Описание обозначения точки на местности (при наличии)
	X	Y	X	Y			
1	2	3	4	5	6	7	8
-	-	-	-	-	-	-	




## Раздел 4

### План границ объекта



Масштаб 1:5 000

Используемые условные знаки и обозначения:

-  - граница объекта
-  - границы земельных участков по сведениям ЕГРН
-  - границы территориальных зон по сведениям ЕГРН
- 15• - характерная точка границы объекта

Подпись \_\_\_\_\_ Дата « \_\_\_\_\_ » \_\_\_\_\_ 20\_\_ г.

Место для оттиска печати (при наличии) лица, составившего описание местоположения границ объекта

## ОПИСАНИЕ МЕСТОПОЛОЖЕНИЯ ГРАНИЦ

### Мотякино

(наименование объекта, местоположение границ которого описано (далее - объект))

#### Раздел 1

#### Сведения об объекте

№ п/п	Характеристики объекта	Описание характеристик
1	2	3
1.	Местоположение объекта	Московская область, городской округ Домодедово
2.	Площадь объекта +/- величина погрешности определения площади (P +/- Дельта P)	198574 кв. м ± 156 кв. м
3.	Иные характеристики объекта	

**Раздел 2****Сведения о местоположении границ объекта**

1. Система координат МСК-50, зона 2

2. Сведения о характерных точках границ объекта

Обозначение характерных точек границ	Координаты, м		Метод определения координат характерной точки	Средняя квадратическая погрешность положения характерной точки (M <sub>t</sub> ), м	Описание обозначения точки на местности (при наличии)
	X	Y			
1	2	3	4	5	6
1	423128.65	2217987.85	Картометрический	0,1	-
2	423163.72	2217988.01	Картометрический	0,1	-
3	423176.46	2217905.33	Картометрический	0,1	-
4	423192.37	2217752.69	Картометрический	0,1	-
5	423179.27	2217586.71	Картометрический	0,1	-
6	423081.47	2217581.91	Картометрический	0,1	-
7	423077.46	2217580.15	Картометрический	0,1	-
8	423051.48	2217576.70	Картометрический	0,1	-
9	423050.64	2217580.39	Картометрический	0,1	-
10	422986.20	2217595.30	Картометрический	0,1	-
11	422860.08	2217595.33	Картометрический	0,1	-
12	423009.54	2217754.18	Картометрический	0,1	-
13	423007.91	2217818.07	Картометрический	0,1	-
14	422902.75	2217821.68	Картометрический	0,1	-
15	422891.29	2217929.01	Картометрический	0,1	-
16	422970.80	2218026.12	Картометрический	0,1	-
17	422968.67	2218059.02	Картометрический	0,1	-
18	422833.00	2218211.50	Картометрический	0,1	-
19	422831.33	2218258.96	Картометрический	0,1	-
20	422864.00	2218309.13	Картометрический	0,1	-
21	422846.12	2218393.06	Картометрический	0,1	-
22	423067.90	2218425.82	Картометрический	0,1	-
23	423071.55	2218424.66	Картометрический	0,1	-
24	423075.64	2218423.58	Картометрический	0,1	-
25	423081.61	2218421.76	Картометрический	0,1	-
26	423111.58	2218413.53	Картометрический	0,1	-
27	423112.77	2218413.18	Картометрический	0,1	-
28	423108.28	2218315.55	Картометрический	0,1	-
29	423109.23	2218291.87	Картометрический	0,1	-
30	423110.93	2218275.63	Картометрический	0,1	-
31	423114.53	2218243.26	Картометрический	0,1	-
32	423119.69	2218211.05	Картометрический	0,1	-
33	423120.77	2218204.18	Картометрический	0,1	-
34	423124.92	2218170.51	Картометрический	0,1	-
35	423125.79	2218164.54	Картометрический	0,1	-



## Раздел 2

### Сведения о местоположении границ объекта

Обозначение характерных точек границ	Координаты, м		Метод определения координат характерной точки	Средняя квадратическая погрешность положения характерной точки (Mt), м	Описание обозначения точки на местности (при наличии)
	X	Y			
1	2	3	4	5	6
36	423127.34	2218152.05	Картометрический	0,1	-
37	423128.96	2218138.41	Картометрический	0,1	-
38	423127.16	2218133.36	Картометрический	0,1	-
1	423128.65	2217987.85	Картометрический	0,1	-

### 3. Сведения о характерных точках части (частей) границы объекта

Обозначение характерных точек границ	Координаты, м		Метод определения координат характерной точки	Средняя квадратическая погрешность положения характерной точки (Mt), м	Описание обозначения точки на местности (при наличии)
	X	Y			
1	2	3	4	5	6
-	-	-	-	-	-

### Раздел 3

#### Сведения о местоположении измененных (уточненных) границ объекта

1. Система координат -

2. Сведения о характерных точках границ объекта

Обозначение характерных точек границ	Существующие координаты, м		Измененные (уточненные) координаты, м		Метод определения координат характерной точки	Средняя квадратическая погрешность положения характерной точки (Mt), м	Описание обозначения точки на местности (при наличии)
	X	Y	X	Y			
1	2	3	4	5	6	7	8
-	-	-	-	-	-	-	

3. Сведения о характерных точках части (частей) границы объекта

Обозначение характерных точек границ	Существующие координаты, м		Измененные (уточненные) координаты, м		Метод определения координат характерной точки	Средняя квадратическая погрешность положения характерной точки (Mt), м	Описание обозначения точки на местности (при наличии)
	X	Y	X	Y			
1	2	3	4	5	6	7	8
-	-	-	-	-	-	-	



## Раздел 4

### План границ объекта



Масштаб 1:5 000

Используемые условные знаки и обозначения:

-  - граница объекта
-  - границы земельных участков по сведениям ЕГРН
- 15• - характерная точка границы объекта

Подпись \_\_\_\_\_ Дата « \_\_\_\_ » \_\_\_\_\_ 20\_\_ г.

Место для оттиска печати (при наличии) лица, составившего описание местоположения границ объекта

## ОПИСАНИЕ МЕСТОПОЛОЖЕНИЯ ГРАНИЦ

Немцово

(наименование объекта, местоположение границ которого описано (далее - объект))

### Раздел 1

#### Сведения об объекте

№ п/п	Характеристики объекта	Описание характеристик
1	2	3
1.	Местоположение объекта	Московская область, городской округ Домодедово
2.	Площадь объекта +/- величина погрешности определения площади (P +/- Дельта P)	928595 кв. м ± 337 кв. м
3.	Иные характеристики объекта	

**Раздел 2**

## Сведения о местоположении границ объекта

1. Система координат МСК-50, зона 2

2. Сведения о характерных точках границ объекта

Обозначение характерных точек границ	Координаты, м		Метод определения координат характерной точки	Средняя квадратическая погрешность положения характерной точки (Mt), м	Описание обозначения точки на местности (при наличии)
	X	Y			
1	2	3	4	5	6
1	403147.34	2212969.54	Картометрический	0,1	-
2	402944.20	2212943.10	Картометрический	0,1	-
3	402946.36	2213007.37	Картометрический	0,1	-
4	402950.06	2213044.60	Картометрический	0,1	-
5	402950.87	2213104.06	Картометрический	0,1	-
6	402957.31	2213177.11	Картометрический	0,1	-
7	402929.91	2213184.17	Картометрический	0,1	-
8	402877.88	2213125.39	Картометрический	0,1	-
9	402778.75	2213096.51	Картометрический	0,1	-
10	402711.63	2213051.33	Картометрический	0,1	-
11	402692.45	2212976.23	Картометрический	0,1	-
12	402629.97	2212986.83	Картометрический	0,1	-
13	402595.49	2213010.80	Картометрический	0,1	-
14	402515.55	2213059.59	Картометрический	0,1	-
15	402539.55	2213105.05	Картометрический	0,1	-
16	402531.74	2213119.80	Картометрический	0,1	-
17	402498.22	2213138.19	Картометрический	0,1	-
18	402542.22	2213192.97	Картометрический	0,1	-
19	402552.07	2213315.88	Картометрический	0,1	-
20	402552.78	2213324.77	Картометрический	0,1	-
21	402621.34	2213460.57	Картометрический	0,1	-
22	402646.18	2213509.78	Картометрический	0,1	-
23	402666.15	2213593.21	Картометрический	0,1	-
24	402691.54	2213699.29	Картометрический	0,1	-
25	402713.31	2213701.99	Картометрический	0,1	-
26	402763.83	2213708.27	Картометрический	0,1	-
27	402808.20	2213767.88	Картометрический	0,1	-
28	402822.66	2213787.30	Картометрический	0,1	-
29	402771.47	2213879.81	Картометрический	0,1	-
30	402756.88	2213875.03	Картометрический	0,1	-
31	402711.16	2213884.71	Картометрический	0,1	-
32	402670.46	2213898.47	Картометрический	0,1	-
33	402626.23	2213974.47	Картометрический	0,1	-
34	402620.18	2214004.83	Картометрический	0,1	-
35	402618.68	2214024.45	Картометрический	0,1	-

## Раздел 2

### Сведения о местоположении границ объекта

Обозначение характерных точек границ	Координаты, м		Метод определения координат характерной точки	Средняя квадратическая погрешность положения характерной точки (Мт), м	Описание обозначения точки на местности (при наличии)
	X	Y			
1	2	3	4	5	6
36	402740.41	2214019.06	Картометрический	0,1	-
37	402760.38	2214018.53	Картометрический	0,1	-
38	402760.36	2214017.54	Картометрический	0,1	-
39	402780.36	2214017.23	Картометрический	0,1	-
40	402800.48	2214016.98	Картометрический	0,1	-
41	402830.08	2214016.70	Картометрический	0,1	-
42	402829.60	2214015.62	Картометрический	0,1	-
43	402829.39	2214015.15	Картометрический	0,1	-
44	402837.69	2214014.81	Картометрический	0,1	-
45	402851.83	2214043.63	Картометрический	0,1	-
46	402817.53	2214127.97	Картометрический	0,1	-
47	402779.76	2214206.02	Картометрический	0,1	-
48	402742.63	2214253.86	Картометрический	0,1	-
49	402725.40	2214270.61	Картометрический	0,1	-
50	402708.17	2214287.37	Картометрический	0,1	-
51	402692.04	2214300.83	Картометрический	0,1	-
52	402675.97	2214314.23	Картометрический	0,1	-
53	402675.92	2214314.28	Картометрический	0,1	-
54	402675.99	2214314.31	Картометрический	0,1	-
55	402684.93	2214317.49	Картометрический	0,1	-
56	402682.26	2214319.43	Картометрический	0,1	-
57	402741.33	2214367.43	Картометрический	0,1	-
58	402870.80	2214277.69	Картометрический	0,1	-
59	402869.81	2214275.71	Картометрический	0,1	-
60	402893.90	2214258.51	Картометрический	0,1	-
61	402914.12	2214244.07	Картометрический	0,1	-
62	402931.60	2214239.58	Картометрический	0,1	-
63	402950.97	2214241.20	Картометрический	0,1	-
64	402964.28	2214249.63	Картометрический	0,1	-
65	402972.28	2214259.47	Картометрический	0,1	-
66	402976.73	2214272.81	Картометрический	0,1	-
67	402976.81	2214285.56	Картометрический	0,1	-
68	402972.75	2214301.49	Картометрический	0,1	-
69	402970.50	2214309.81	Картометрический	0,1	-
70	403040.73	2214270.24	Картометрический	0,1	-
71	403095.64	2214239.29	Картометрический	0,1	-
72	403126.72	2214221.74	Картометрический	0,1	-
73	403134.74	2214213.75	Картометрический	0,1	-
74	403150.11	2214201.50	Картометрический	0,1	-
75	403204.73	2214145.91	Картометрический	0,1	-

## Раздел 2

### Сведения о местоположении границ объекта

Обозначение характерных точек границ	Координаты, м		Метод определения координат характерной точки	Средняя квадратическая погрешность положения характерной точки (M <sub>t</sub> ), м	Описание обозначения точки на местности (при наличии)
	X	Y			
1	2	3	4	5	6
76	403251.09	2214097.72	Картометрический	0,1	-
77	403254.95	2214094.70	Картометрический	0,1	-
78	403260.89	2214089.96	Картометрический	0,1	-
79	403267.78	2214079.36	Картометрический	0,1	-
80	403271.14	2214071.66	Картометрический	0,1	-
81	403273.37	2214063.66	Картометрический	0,1	-
82	403373.31	2214017.69	Картометрический	0,1	-
83	403430.18	2213998.56	Картометрический	0,1	-
84	403435.06	2214002.44	Картометрический	0,1	-
85	403446.90	2213998.34	Картометрический	0,1	-
86	403469.66	2213990.46	Картометрический	0,1	-
87	403519.45	2213972.43	Картометрический	0,1	-
88	403530.05	2213965.38	Картометрический	0,1	-
89	403589.54	2213925.80	Картометрический	0,1	-
90	403558.62	2213860.56	Картометрический	0,1	-
91	403556.77	2213847.74	Картометрический	0,1	-
92	403545.14	2213767.19	Картометрический	0,1	-
93	403569.28	2213730.85	Картометрический	0,1	-
94	403571.50	2213718.55	Картометрический	0,1	-
95	403576.13	2213692.87	Картометрический	0,1	-
96	403578.36	2213680.51	Картометрический	0,1	-
97	403554.63	2213617.21	Картометрический	0,1	-
98	403550.05	2213533.37	Картометрический	0,1	-
99	403545.69	2213522.13	Картометрический	0,1	-
100	403538.17	2213503.16	Картометрический	0,1	-
101	403526.42	2213473.76	Картометрический	0,1	-
102	403526.05	2213472.58	Картометрический	0,1	-
103	403506.60	2213462.96	Картометрический	0,1	-
104	403407.78	2213356.91	Картометрический	0,1	-
105	403315.70	2213202.68	Картометрический	0,1	-
106	403279.75	2213069.95	Картометрический	0,1	-
107	403286.57	2212916.03	Картометрический	0,1	-
108	403299.47	2212791.31	Картометрический	0,1	-
109	403286.61	2212787.92	Картометрический	0,1	-
110	403267.63	2212865.94	Картометрический	0,1	-
111	403261.62	2213029.52	Картометрический	0,1	-
112	403260.61	2213070.46	Картометрический	0,1	-
113	403258.04	2213077.76	Картометрический	0,1	-
114	403161.65	2213074.23	Картометрический	0,1	-
115	403148.00	2213058.29	Картометрический	0,1	-

**Раздел 2****Сведения о местоположении границ объекта**

Обозначение характерных точек границ	Координаты, м		Метод определения координат характерной точки	Средняя квадратическая погрешность положения характерной точки (Mf), м	Описание обозначения точки на местности (при наличии)
	X	Y			
1	2	3	4	5	6
1	403147.34	2212969.54	Картометрический	0,1	-

**3. Сведения о характерных точках части (частей) границы объекта**

Обозначение характерных точек границ	Координаты, м		Метод определения координат характерной точки	Средняя квадратическая погрешность положения характерной точки (Mf), м	Описание обозначения точки на местности (при наличии)
	X	Y			
1	2	3	4	5	6
-	-	-	-	-	-



### Раздел 3

#### Сведения о местоположении измененных (уточненных) границ объекта

1. Система координат -

2. Сведения о характерных точках границ объекта

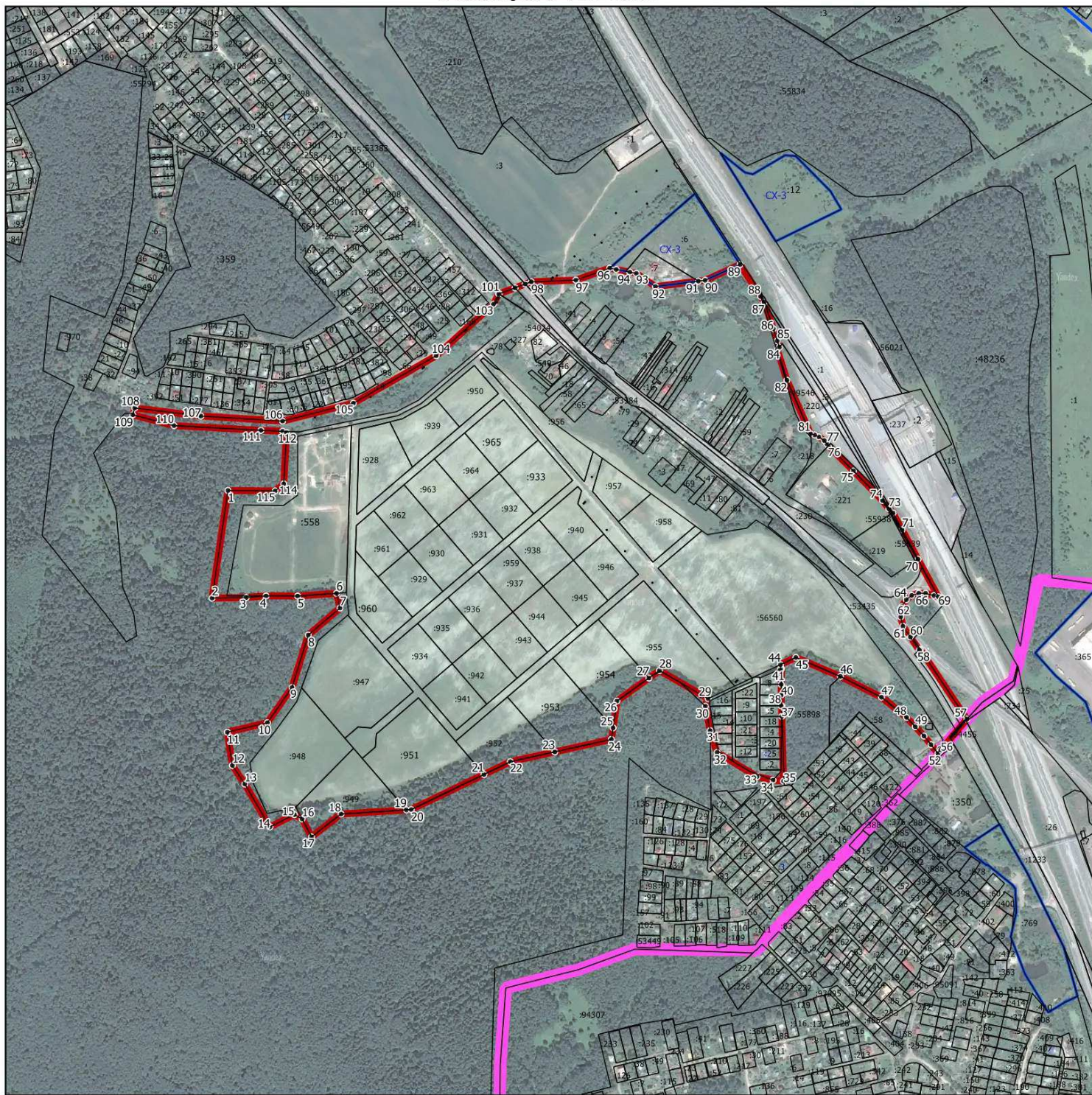
Обозначение характерных точек границ	Существующие координаты, м		Измененные (уточненные) координаты, м		Метод определения координат характерной точки	Средняя квадратическая погрешность положения характерной точки (Mt), м	Описание обозначения точки на местности (при наличии)
	X	Y	X	Y			
1	2	3	4	5	6	7	8
-	-	-	-	-	-	-	

3. Сведения о характерных точках части (частей) границы объекта

Обозначение характерных точек границ	Существующие координаты, м		Измененные (уточненные) координаты, м		Метод определения координат характерной точки	Средняя квадратическая погрешность положения характерной точки (Mt), м	Описание обозначения точки на местности (при наличии)
	X	Y	X	Y			
1	2	3	4	5	6	7	8
-	-	-	-	-	-	-	

## Раздел 4

### План границ объекта



Масштаб 1:10 000

Используемые условные знаки и обозначения:

- - граница объекта
- - граница городского округа Домодедово Московской области
- - границы земельных участков по сведениям ЕГРН
- - границы территориальных зон по сведениям ЕГРН
- 15• - характерная точка границы объекта

Подпись \_\_\_\_\_ Дата «    »    20\_\_ г.

Место для оттиска печати (при наличии) лица, составившего описание местоположения границ объекта

## ОПИСАНИЕ МЕСТОПОЛОЖЕНИЯ ГРАНИЦ

### Никитское

(наименование объекта, местоположение границ которого описано (далее - объект))

#### Раздел 1

#### Сведения об объекте

№ п/п	Характеристики объекта	Описание характеристик
1	2	3
1.	Местоположение объекта	Московская область, городской округ Домодедово
2.	Площадь объекта +/- величина погрешности определения площади (P +/- Дельта P)	1363167 кв. м ± 409 кв. м
3.	Иные характеристики объекта	

**Раздел 2**

## Сведения о местоположении границ объекта

1. Система координат МСК-50, зона 2

2. Сведения о характерных точках границ объекта

Обозначение характерных точек границ	Координаты, м		Метод определения координат характерной точки	Средняя квадратическая погрешность положения характерной точки (Mt), м	Описание обозначения точки на местности (при наличии)
	X	Y			
1	2	3	4	5	6
1	431074.55	2202309.67	Картометрический	0,1	-
2	431044.81	2202210.52	Картометрический	0,1	-
3	431031.56	2202175.10	Картометрический	0,1	-
4	431014.76	2202159.79	Картометрический	0,1	-
5	430990.14	2202140.53	Картометрический	0,1	-
6	430975.55	2202125.76	Картометрический	0,1	-
7	430940.62	2202093.78	Картометрический	0,1	-
8	430930.86	2202079.31	Картометрический	0,1	-
9	430853.51	2202105.02	Картометрический	0,1	-
10	430456.67	2202243.58	Картометрический	0,1	-
11	430215.08	2202326.12	Картометрический	0,1	-
12	430115.60	2202357.21	Картометрический	0,1	-
13	430078.58	2202368.77	Картометрический	0,1	-
14	430053.56	2202373.64	Картометрический	0,1	-
15	430043.90	2202377.01	Картометрический	0,1	-
16	429997.16	2202273.65	Картометрический	0,1	-
17	430002.09	2202271.56	Картометрический	0,1	-
18	429930.00	2202112.20	Картометрический	0,1	-
19	429874.38	2201990.81	Картометрический	0,1	-
20	429834.84	2201904.91	Картометрический	0,1	-
21	429821.71	2201875.99	Картометрический	0,1	-
22	429820.21	2201871.84	Картометрический	0,1	-
23	429826.49	2201872.88	Картометрический	0,1	-
24	429824.79	2201869.35	Картометрический	0,1	-
25	429818.97	2201868.37	Картометрический	0,1	-
26	429818.86	2201868.08	Картометрический	0,1	-
27	429658.23	2201841.39	Картометрический	0,1	-
28	429509.94	2201813.60	Картометрический	0,1	-
29	429508.71	2201816.87	Картометрический	0,1	-
30	429505.20	2201827.21	Картометрический	0,1	-
31	429504.60	2201827.01	Картометрический	0,1	-
32	429501.89	2201825.78	Картометрический	0,1	-
33	429503.22	2201822.52	Картометрический	0,1	-
34	429474.86	2201805.69	Картометрический	0,1	-
35	429465.10	2201784.45	Картометрический	0,1	-

## Раздел 2

### Сведения о местоположении границ объекта

Обозначение характерных точек границ	Координаты, м		Метод определения координат характерной точки	Средняя квадратическая погрешность положения характерной точки (Мт), м	Описание обозначения точки на местности (при наличии)
	X	Y			
1	2	3	4	5	6
36	429419.91	2201686.06	Картометрический	0,1	-
37	429414.35	2201697.58	Картометрический	0,1	-
38	429389.06	2201749.70	Картометрический	0,1	-
39	429375.49	2201775.79	Картометрический	0,1	-
40	429362.27	2201801.92	Картометрический	0,1	-
41	429353.54	2201819.49	Картометрический	0,1	-
42	429342.66	2201839.28	Картометрический	0,1	-
43	429338.13	2201847.83	Картометрический	0,1	-
44	429328.59	2201864.65	Картометрический	0,1	-
45	429302.25	2201923.11	Картометрический	0,1	-
46	429320.83	2201928.00	Картометрический	0,1	-
47	429330.37	2201932.51	Картометрический	0,1	-
48	429351.01	2201945.97	Картометрический	0,1	-
49	429442.12	2202110.36	Картометрический	0,1	-
50	429529.40	2202361.44	Картометрический	0,1	-
51	429787.79	2202740.40	Картометрический	0,1	-
52	429904.27	2202849.34	Картометрический	0,1	-
53	429893.96	2202956.95	Картометрический	0,1	-
54	429873.87	2202970.63	Картометрический	0,1	-
55	429859.99	2202986.31	Картометрический	0,1	-
56	429849.47	2203008.07	Картометрический	0,1	-
57	429847.71	2203016.70	Картометрический	0,1	-
58	429821.38	2203061.25	Картометрический	0,1	-
59	429799.11	2203111.08	Картометрический	0,1	-
60	429801.38	2203111.52	Картометрический	0,1	-
61	429759.41	2203143.45	Картометрический	0,1	-
62	429794.02	2203169.80	Картометрический	0,1	-
63	429774.92	2203194.03	Картометрический	0,1	-
64	429672.59	2203323.88	Картометрический	0,1	-
65	429695.58	2203355.35	Картометрический	0,1	-
66	429682.19	2203390.24	Картометрический	0,1	-
67	429662.52	2203526.17	Картометрический	0,1	-
68	429655.58	2203528.11	Картометрический	0,1	-
69	429653.22	2203538.97	Картометрический	0,1	-
70	429653.00	2203543.40	Картометрический	0,1	-
71	429632.23	2203596.48	Картометрический	0,1	-
72	429626.39	2203613.94	Картометрический	0,1	-
73	429625.23	2203625.69	Картометрический	0,1	-
74	429625.58	2203634.25	Картометрический	0,1	-
75	429633.17	2203644.63	Картометрический	0,1	-

## Раздел 2

### Сведения о местоположении границ объекта

Обозначение характерных точек границ	Координаты, м		Метод определения координат характерной точки	Средняя квадратическая погрешность положения характерной точки (Mт), м	Описание обозначения точки на местности (при наличии)
	X	Y			
1	2	3	4	5	6
76	429627.04	2203650.82	Картометрический	0,1	-
77	429645.32	2203668.20	Картометрический	0,1	-
78	429679.12	2203633.77	Картометрический	0,1	-
79	429691.83	2203620.88	Картометрический	0,1	-
80	429694.70	2203617.97	Картометрический	0,1	-
81	429720.33	2203607.72	Картометрический	0,1	-
82	429786.66	2203552.13	Картометрический	0,1	-
83	429851.06	2203470.45	Картометрический	0,1	-
84	429881.60	2203438.69	Картометрический	0,1	-
85	429916.01	2203412.27	Картометрический	0,1	-
86	429916.66	2203413.02	Картометрический	0,1	-
87	429951.88	2203388.51	Картометрический	0,1	-
88	429944.61	2203378.02	Картометрический	0,1	-
89	429971.39	2203360.69	Картометрический	0,1	-
90	430112.86	2203280.82	Картометрический	0,1	-
91	430280.38	2203206.74	Картометрический	0,1	-
92	430400.23	2203187.87	Картометрический	0,1	-
93	430419.64	2203188.81	Картометрический	0,1	-
94	430421.96	2203189.02	Картометрический	0,1	-
95	430436.41	2203144.93	Картометрический	0,1	-
96	430463.10	2203136.48	Картометрический	0,1	-
97	430489.80	2203128.02	Картометрический	0,1	-
98	430476.94	2203086.98	Картометрический	0,1	-
99	430464.08	2203045.97	Картометрический	0,1	-
100	430451.27	2203004.93	Картометрический	0,1	-
101	430447.11	2202992.42	Картометрический	0,1	-
102	430466.99	2202965.56	Картометрический	0,1	-
103	430468.49	2202963.68	Картометрический	0,1	-
104	430470.47	2202960.57	Картометрический	0,1	-
105	430476.75	2202939.18	Картометрический	0,1	-
106	430505.98	2202914.37	Картометрический	0,1	-
107	430497.87	2202889.06	Картометрический	0,1	-
108	430552.71	2202872.84	Картометрический	0,1	-
109	430563.08	2202868.97	Картометрический	0,1	-
110	430567.21	2202880.46	Картометрический	0,1	-
111	430586.46	2202891.36	Картометрический	0,1	-
112	430804.27	2202821.91	Картометрический	0,1	-
113	430820.18	2202819.50	Картометрический	0,1	-
114	430827.26	2202772.98	Картометрический	0,1	-
115	430839.94	2202770.44	Картометрический	0,1	-

## Раздел 2

### Сведения о местоположении границ объекта

Обозначение характерных точек границ	Координаты, м		Метод определения координат характерной точки	Средняя квадратическая погрешность положения характерной точки (M <sub>t</sub> ), м	Описание обозначения точки на местности (при наличии)
	X	Y			
1	2	3	4	5	6
116	430864.68	2202782.80	Картометрический	0,1	-
117	430894.87	2202825.91	Картометрический	0,1	-
118	430936.61	2202868.12	Картометрический	0,1	-
119	430942.18	2202878.56	Картометрический	0,1	-
120	430959.69	2202906.84	Картометрический	0,1	-
121	430972.17	2202926.34	Картометрический	0,1	-
122	430978.71	2202923.56	Картометрический	0,1	-
123	431003.88	2202912.86	Картометрический	0,1	-
124	431000.62	2202896.18	Картометрический	0,1	-
125	431022.06	2202893.43	Картометрический	0,1	-
126	430971.73	2202853.40	Картометрический	0,1	-
127	430930.58	2202782.29	Картометрический	0,1	-
128	430939.24	2202756.83	Картометрический	0,1	-
129	430927.60	2202746.21	Картометрический	0,1	-
130	430910.20	2202662.89	Картометрический	0,1	-
131	430909.31	2202630.13	Картометрический	0,1	-
132	430909.05	2202620.48	Картометрический	0,1	-
133	430900.96	2202623.72	Картометрический	0,1	-
134	430897.19	2202603.75	Картометрический	0,1	-
135	430909.11	2202592.67	Картометрический	0,1	-
136	430921.45	2202577.19	Картометрический	0,1	-
137	430943.41	2202555.44	Картометрический	0,1	-
138	430972.75	2202535.46	Картометрический	0,1	-
139	430989.02	2202512.56	Картометрический	0,1	-
140	431002.40	2202493.52	Картометрический	0,1	-
141	431016.20	2202467.58	Картометрический	0,1	-
142	431025.20	2202443.74	Картометрический	0,1	-
143	431024.57	2202433.70	Картометрический	0,1	-
144	431014.95	2202418.64	Картометрический	0,1	-
145	431013.90	2202403.58	Картометрический	0,1	-
146	431039.63	2202366.14	Картометрический	0,1	-
147	431055.32	2202338.95	Картометрический	0,1	-
1	431074.55	2202309.67	Картометрический	0,1	-

## Раздел 2

### Сведения о местоположении границ объекта

#### 3. Сведения о характерных точках части (частей) границы объекта

Обозначение характерных точек границ	Координаты, м		Метод определения координат характерной точки	Средняя квадратическая погрешность положения характерной точки (M <sub>t</sub> ), м	Описание обозначения точки на местности (при наличии)
	X	Y			
1	2	3	4	5	6
-	-	-	-	-	-



### Раздел 3

#### Сведения о местоположении измененных (уточненных) границ объекта

1. Система координат -

2. Сведения о характерных точках границ объекта

Обозначение характерных точек границ	Существующие координаты, м		Измененные (уточненные) координаты, м		Метод определения координат характерной точки	Средняя квадратическая погрешность положения характерной точки (Mt), м	Описание обозначения точки на местности (при наличии)
	X	Y	X	Y			
1	2	3	4	5	6	7	8
-	-	-	-	-	-	-	

3. Сведения о характерных точках части (частей) границы объекта

Обозначение характерных точек границ	Существующие координаты, м		Измененные (уточненные) координаты, м		Метод определения координат характерной точки	Средняя квадратическая погрешность положения характерной точки (Mt), м	Описание обозначения точки на местности (при наличии)
	X	Y	X	Y			
1	2	3	4	5	6	7	8
-	-	-	-	-	-	-	



## Раздел 4

### План границ объекта



Масштаб 1:10 000

Используемые условные знаки и обозначения:

-  - граница объекта
-  - границы земельных участков по сведениям ЕГРН
- 15• - характерная точка границы объекта

Подпись \_\_\_\_\_ Дата «    »    20\_\_ г.

Место для оттиска печати (при наличии) лица, составившего описание местоположения границ объекта

## ОПИСАНИЕ МЕСТОПОЛОЖЕНИЯ ГРАНИЦ

### Новленское

(наименование объекта, местоположение границ которого описано (далее - объект))

#### Раздел 1

#### Сведения об объекте

№ п/п	Характеристики объекта	Описание характеристик
1	2	3
1.	Местоположение объекта	Московская область, городской округ Домодедово
2.	Площадь объекта +/- величина погрешности определения площади (P +/- Дельта P)	962694 кв. м ± 343 кв. м
3.	Иные характеристики объекта	

## Раздел 2

### Сведения о местоположении границ объекта

1. Система координат МСК-50, зона 2

2. Сведения о характерных точках границ объекта

Обозначение характерных точек границ	Координаты, м		Метод определения координат характерной точки	Средняя квадратическая погрешность положения характерной точки (Mt), м	Описание обозначения точки на местности (при наличии)
	X	Y			
1	2	3	4	5	6
1	437919.80	2207118.16	Картометрический	0,1	-
2	438011.40	2207081.52	Картометрический	0,1	-
3	438172.56	2206936.94	Картометрический	0,1	-
4	438179.59	2206944.56	Картометрический	0,1	-
5	438328.28	2206784.81	Картометрический	0,1	-
6	438333.00	2206789.31	Картометрический	0,1	-
7	438363.97	2206755.30	Картометрический	0,1	-
8	438358.66	2206749.41	Картометрический	0,1	-
9	438442.58	2206651.79	Картометрический	0,1	-
10	438491.59	2206732.50	Картометрический	0,1	-
11	438492.86	2206735.62	Картометрический	0,1	-
12	438505.50	2206735.99	Картометрический	0,1	-
13	438522.14	2206735.49	Картометрический	0,1	-
14	438533.77	2206730.61	Картометрический	0,1	-
15	438564.80	2206713.35	Картометрический	0,1	-
16	438610.70	2206687.14	Картометрический	0,1	-
17	438646.21	2206667.42	Картометрический	0,1	-
18	438670.70	2206654.56	Картометрический	0,1	-
19	438716.40	2206627.73	Картометрический	0,1	-
20	438743.14	2206613.74	Картометрический	0,1	-
21	438758.38	2206611.44	Картометрический	0,1	-
22	438739.33	2206576.27	Картометрический	0,1	-
23	438739.61	2206576.10	Картометрический	0,1	-
24	438719.50	2206541.90	Картометрический	0,1	-
25	438699.01	2206505.30	Картометрический	0,1	-
26	438669.78	2206457.43	Картометрический	0,1	-
27	438652.23	2206429.16	Картометрический	0,1	-
28	438650.03	2206419.89	Картометрический	0,1	-
29	438648.02	2206416.74	Картометрический	0,1	-
30	438645.45	2206412.31	Картометрический	0,1	-
31	438638.54	2206400.94	Картометрический	0,1	-
32	438631.51	2206389.35	Картометрический	0,1	-
33	438617.70	2206364.95	Картометрический	0,1	-
34	438615.28	2206364.17	Картометрический	0,1	-
35	438612.83	2206357.27	Картометрический	0,1	-

## Раздел 2

### Сведения о местоположении границ объекта

Обозначение характерных точек границ	Координаты, м		Метод определения координат характерной точки	Средняя квадратическая погрешность положения характерной точки (Мт), м	Описание обозначения точки на местности (при наличии)
	X	Y			
1	2	3	4	5	6
36	438610.78	2206351.37	Картометрический	0,1	-
37	438596.82	2206333.86	Картометрический	0,1	-
38	438595.29	2206332.27	Картометрический	0,1	-
39	438584.63	2206336.04	Картометрический	0,1	-
40	438562.80	2206345.15	Картометрический	0,1	-
41	438557.62	2206346.79	Картометрический	0,1	-
42	438524.89	2206360.00	Картометрический	0,1	-
43	438496.65	2206381.70	Картометрический	0,1	-
44	438454.48	2206316.46	Картометрический	0,1	-
45	438433.11	2206314.02	Картометрический	0,1	-
46	438409.89	2206311.37	Картометрический	0,1	-
47	438394.03	2206309.56	Картометрический	0,1	-
48	438341.52	2206159.30	Картометрический	0,1	-
49	438386.70	2206094.28	Картометрический	0,1	-
50	438685.26	2206006.12	Картометрический	0,1	-
51	438718.84	2205994.43	Картометрический	0,1	-
52	438920.48	2205924.25	Картометрический	0,1	-
53	439044.98	2205842.70	Картометрический	0,1	-
54	439125.40	2205772.18	Картометрический	0,1	-
55	439141.93	2205714.87	Картометрический	0,1	-
56	439135.94	2205687.57	Картометрический	0,1	-
57	439082.89	2205687.60	Картометрический	0,1	-
58	439058.14	2205687.38	Картометрический	0,1	-
59	439033.73	2205687.45	Картометрический	0,1	-
60	439027.55	2205687.31	Картометрический	0,1	-
61	438890.77	2205687.35	Картометрический	0,1	-
62	438790.23	2205684.92	Картометрический	0,1	-
63	438740.30	2205676.41	Картометрический	0,1	-
64	438700.75	2205666.93	Картометрический	0,1	-
65	438662.92	2205651.91	Картометрический	0,1	-
66	438617.12	2205629.75	Картометрический	0,1	-
67	438559.75	2205588.04	Картометрический	0,1	-
68	438494.90	2205529.57	Картометрический	0,1	-
69	438467.11	2205479.81	Картометрический	0,1	-
70	438452.27	2205452.96	Картометрический	0,1	-
71	438432.04	2205429.88	Картометрический	0,1	-
72	438416.39	2205377.16	Картометрический	0,1	-
73	438412.07	2205323.03	Картометрический	0,1	-
74	438411.28	2205312.91	Картометрический	0,1	-
75	438410.52	2205285.72	Картометрический	0,1	-

## Раздел 2

### Сведения о местоположении границ объекта

Обозначение характерных точек границ	Координаты, м		Метод определения координат характерной точки	Средняя квадратическая погрешность положения характерной точки (Мт), м	Описание обозначения точки на местности (при наличии)
	X	Y			
1	2	3	4	5	6
76	438410.45	2205273.44	Картометрический	0,1	-
77	438412.61	2205191.55	Картометрический	0,1	-
78	438403.99	2205210.15	Картометрический	0,1	-
79	438332.88	2205363.66	Картометрический	0,1	-
80	438294.61	2205446.27	Картометрический	0,1	-
81	438198.60	2205653.53	Картометрический	0,1	-
82	438122.89	2205816.96	Картометрический	0,1	-
83	438077.17	2205915.66	Картометрический	0,1	-
84	438010.18	2206060.28	Картометрический	0,1	-
85	438009.03	2206062.76	Картометрический	0,1	-
86	438029.32	2206083.85	Картометрический	0,1	-
87	438033.51	2206085.38	Картометрический	0,1	-
88	438041.61	2206089.20	Картометрический	0,1	-
89	438049.01	2206095.44	Картометрический	0,1	-
90	438052.92	2206104.52	Картометрический	0,1	-
91	438069.47	2206130.48	Картометрический	0,1	-
92	438117.72	2206179.28	Картометрический	0,1	-
93	438114.07	2206182.00	Картометрический	0,1	-
94	438108.24	2206185.45	Картометрический	0,1	-
95	438092.12	2206195.09	Картометрический	0,1	-
96	438080.55	2206202.67	Картометрический	0,1	-
97	438064.90	2206214.19	Картометрический	0,1	-
98	438050.09	2206227.48	Картометрический	0,1	-
99	438042.95	2206234.72	Картометрический	0,1	-
100	438027.26	2206251.59	Картометрический	0,1	-
101	437997.24	2206280.63	Картометрический	0,1	-
102	437982.25	2206287.11	Картометрический	0,1	-
103	437960.24	2206307.54	Картометрический	0,1	-
104	437914.86	2206340.54	Картометрический	0,1	-
105	437898.80	2206352.61	Картометрический	0,1	-
106	437903.17	2206358.11	Картометрический	0,1	-
107	437905.92	2206361.72	Картометрический	0,1	-
108	437909.24	2206366.07	Картометрический	0,1	-
109	437915.30	2206374.02	Картометрический	0,1	-
110	437969.46	2206334.06	Картометрический	0,1	-
111	437980.24	2206325.95	Картометрический	0,1	-
112	437986.04	2206332.37	Картометрический	0,1	-
113	437941.20	2206405.07	Картометрический	0,1	-
114	437925.30	2206430.84	Картометрический	0,1	-
115	437921.93	2206469.19	Картометрический	0,1	-

## Раздел 2

### Сведения о местоположении границ объекта

Обозначение характерных точек границ	Координаты, м		Метод определения координат характерной точки	Средняя квадратическая погрешность положения характерной точки (Mt), м	Описание обозначения точки на местности (при наличии)
	X	Y			
1	2	3	4	5	6
116	437887.38	2206525.99	Картометрический	0,1	-
117	437947.74	2206570.29	Картометрический	0,1	-
118	437906.91	2206603.87	Картометрический	0,1	-
119	437873.25	2206631.56	Картометрический	0,1	-
120	437842.74	2206656.65	Картометрический	0,1	-
121	437814.33	2206680.01	Картометрический	0,1	-
122	437787.64	2206701.97	Картометрический	0,1	-
123	437765.56	2206720.12	Картометрический	0,1	-
124	437744.06	2206738.16	Картометрический	0,1	-
125	437730.36	2206742.45	Картометрический	0,1	-
126	437695.52	2206768.11	Картометрический	0,1	-
127	437659.24	2206795.15	Картометрический	0,1	-
128	437635.73	2206812.66	Картометрический	0,1	-
129	437639.78	2206817.38	Картометрический	0,1	-
130	437667.62	2206847.42	Картометрический	0,1	-
131	437679.45	2206850.62	Картометрический	0,1	-
132	437711.29	2206875.04	Картометрический	0,1	-
133	437733.57	2206892.13	Картометрический	0,1	-
134	437773.34	2206912.13	Картометрический	0,1	-
135	437830.92	2206990.66	Картометрический	0,1	-
136	437830.64	2207015.38	Картометрический	0,1	-
137	437807.98	2207035.81	Картометрический	0,1	-
138	437846.51	2207089.39	Картометрический	0,1	-
139	437869.18	2207068.95	Картометрический	0,1	-
140	437862.32	2207059.42	Картометрический	0,1	-
141	437866.58	2207055.53	Картометрический	0,1	-
142	437894.80	2207096.62	Картометрический	0,1	-
1	437919.80	2207118.16	Картометрический	0,1	-

### 3. Сведения о характерных точках части (частей) границы объекта

Обозначение характерных точек границ	Координаты, м		Метод определения координат характерной точки	Средняя квадратическая погрешность положения характерной точки (Mt), м	Описание обозначения точки на местности (при наличии)
	X	Y			
1	2	3	4	5	6
-	-	-	-	-	-

### Раздел 3

#### Сведения о местоположении измененных (уточненных) границ объекта

1. Система координат -

2. Сведения о характерных точках границ объекта

Обозначение характерных точек границ	Существующие координаты, м		Измененные (уточненные) координаты, м		Метод определения координат характерной точки	Средняя квадратическая погрешность положения характерной точки (Mt), м	Описание обозначения точки на местности (при наличии)
	X	Y	X	Y			
1	2	3	4	5	6	7	8
-	-	-	-	-	-	-	

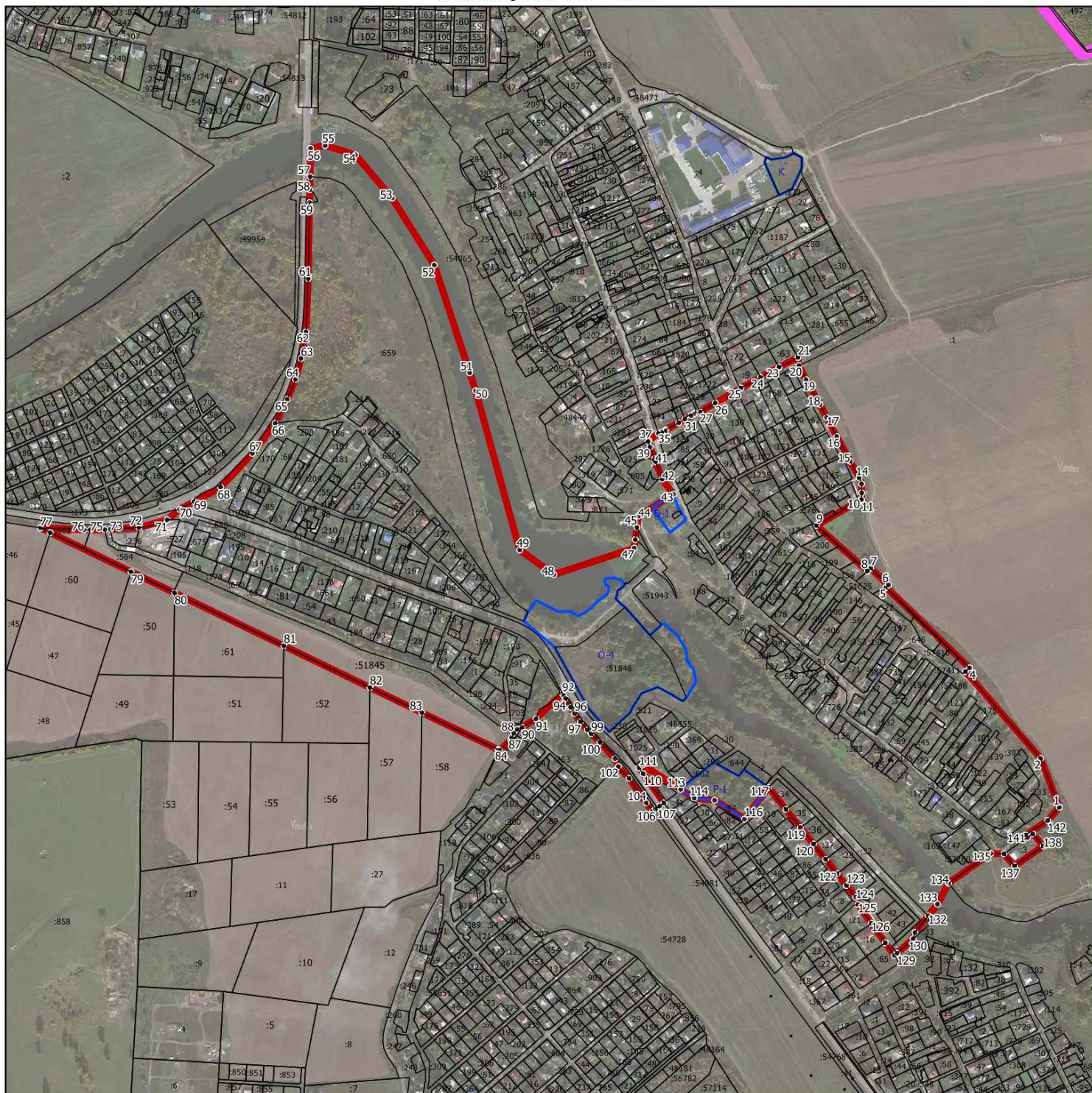
3. Сведения о характерных точках части (частей) границы объекта

Обозначение характерных точек границ	Существующие координаты, м		Измененные (уточненные) координаты, м		Метод определения координат характерной точки	Средняя квадратическая погрешность положения характерной точки (Mt), м	Описание обозначения точки на местности (при наличии)
	X	Y	X	Y			
1	2	3	4	5	6	7	8
-	-	-	-	-	-	-	



## Раздел 4

### План границ объекта



Масштаб 1:10 000

Используемые условные знаки и обозначения:

- - граница объекта
- - граница городского округа Домодедово Московской области
- - границы земельных участков по сведениям ЕГРН
- - границы территориальных зон по сведениям ЕГРН
- 15• - характерная точка границы объекта

Подпись \_\_\_\_\_ Дата « \_\_\_\_\_ » \_\_\_\_\_ 20\_\_ г.

Место для оттиска печати (при наличии) лица, составившего описание местоположения границ объекта

# ОПИСАНИЕ МЕСТОПОЛОЖЕНИЯ ГРАНИЦ

## Новлянское

(наименование объекта, местоположение границ которого описано (далее - объект))

### Раздел 1

#### Сведения об объекте

№ п/п	Характеристики объекта	Описание характеристик
1	2	3
1.	Местоположение объекта	Московская область, городской округ Домодедово
2.	Площадь объекта +/- величина погрешности определения площади (P +/- Дельта P)	348667 кв. м ± 207 кв. м
3.	Иные характеристики объекта	

## Раздел 2

### Сведения о местоположении границ объекта

1. Система координат МСК-50, зона 2

2. Сведения о характерных точках границ объекта

Обозначение характерных точек границ	Координаты, м		Метод определения координат характерной точки	Средняя квадратическая погрешность положения характерной точки (Mt), м	Описание обозначения точки на местности (при наличии)
	X	Y			
1	2	3	4	5	6
1	435807.38	2215791.38	Картометрический	0,1	-
2	435809.35	2215791.03	Картометрический	0,1	-
3	435836.16	2215789.90	Картометрический	0,1	-
4	435913.52	2215874.50	Картометрический	0,1	-
5	435988.64	2215796.76	Картометрический	0,1	-
6	436025.18	2215754.26	Картометрический	0,1	-
7	436103.02	2215683.96	Картометрический	0,1	-
8	436175.51	2215624.64	Картометрический	0,1	-
9	436211.77	2215583.12	Картометрический	0,1	-
10	436226.23	2215554.89	Картометрический	0,1	-
11	436228.88	2215547.98	Картометрический	0,1	-
12	436233.23	2215533.92	Картометрический	0,1	-
13	436246.99	2215492.69	Картометрический	0,1	-
14	436247.33	2215491.68	Картометрический	0,1	-
15	436249.32	2215485.72	Картометрический	0,1	-
16	436275.47	2215465.70	Картометрический	0,1	-
17	436265.01	2215438.05	Картометрический	0,1	-
18	436258.53	2215420.47	Картометрический	0,1	-
19	436253.18	2215422.94	Картометрический	0,1	-
20	436233.96	2215354.52	Картометрический	0,1	-
21	436238.59	2215350.57	Картометрический	0,1	-
22	436229.81	2215307.95	Картометрический	0,1	-
23	436226.63	2215307.21	Картометрический	0,1	-
24	436221.94	2215311.74	Картометрический	0,1	-
25	436220.37	2215306.15	Картометрический	0,1	-
26	436228.15	2215299.00	Картометрический	0,1	-
27	436228.43	2215298.69	Картометрический	0,1	-
28	436204.69	2215258.53	Картометрический	0,1	-
29	436194.41	2215242.45	Картометрический	0,1	-
30	436215.29	2215226.62	Картометрический	0,1	-
31	436220.91	2215171.41	Картометрический	0,1	-
32	436222.57	2215155.10	Картометрический	0,1	-
33	436224.87	2215132.52	Картометрический	0,1	-
34	436231.41	2215120.57	Картометрический	0,1	-
35	436236.41	2215111.44	Картометрический	0,1	-

## Раздел 2

### Сведения о местоположении границ объекта

Обозначение характерных точек границ	Координаты, м		Метод определения координат характерной точки	Средняя квадратическая погрешность положения характерной точки (M <sub>t</sub> ), м	Описание обозначения точки на местности (при наличии)
	X	Y			
1	2	3	4	5	6
36	436231.87	2215103.44	Картометрический	0,1	-
37	436195.17	2215058.97	Картометрический	0,1	-
38	436179.59	2215048.83	Картометрический	0,1	-
39	436164.32	2215062.79	Картометрический	0,1	-
40	436030.39	2215060.17	Картометрический	0,1	-
41	435984.30	2215101.46	Картометрический	0,1	-
42	435983.53	2215102.15	Картометрический	0,1	-
43	435967.58	2215116.44	Картометрический	0,1	-
44	435910.79	2215198.85	Картометрический	0,1	-
45	435879.09	2215175.47	Картометрический	0,1	-
46	435845.98	2215150.97	Картометрический	0,1	-
47	435831.85	2215141.09	Картометрический	0,1	-
48	435817.72	2215131.21	Картометрический	0,1	-
49	435808.35	2215125.79	Картометрический	0,1	-
50	435808.06	2215126.05	Картометрический	0,1	-
51	435803.79	2215132.24	Картометрический	0,1	-
52	435792.37	2215148.78	Картометрический	0,1	-
53	435788.07	2215155.00	Картометрический	0,1	-
54	435780.02	2215166.66	Картометрический	0,1	-
55	435762.97	2215191.35	Картометрический	0,1	-
56	435745.92	2215216.03	Картометрический	0,1	-
57	435728.56	2215240.95	Картометрический	0,1	-
58	435694.51	2215290.24	Картометрический	0,1	-
59	435688.56	2215320.41	Картометрический	0,1	-
60	435669.08	2215359.50	Картометрический	0,1	-
61	435650.07	2215397.65	Картометрический	0,1	-
62	435671.04	2215412.13	Картометрический	0,1	-
63	435595.33	2215521.25	Картометрический	0,1	-
64	435569.17	2215559.97	Картометрический	0,1	-
65	435728.17	2215679.74	Картометрический	0,1	-
66	435779.48	2215763.99	Картометрический	0,1	-
1	435807.38	2215791.38	Картометрический	0,1	-

## Раздел 2

### Сведения о местоположении границ объекта

#### 3. Сведения о характерных точках части (частей) границы объекта

Обозначение характерных точек границ	Координаты, м		Метод определения координат характерной точки	Средняя квадратическая погрешность положения характерной точки (M <sub>t</sub> ), м	Описание обозначения точки на местности (при наличии)
	X	Y			
1	2	3	4	5	6
-	-	-	-	-	-

### Раздел 3

#### Сведения о местоположении измененных (уточненных) границ объекта

1. Система координат -

2. Сведения о характерных точках границ объекта

Обозначение характерных точек границ	Существующие координаты, м		Измененные (уточненные) координаты, м		Метод определения координат характерной точки	Средняя квадратическая погрешность положения характерной точки (Mt), м	Описание обозначения точки на местности (при наличии)
	X	Y	X	Y			
1	2	3	4	5	6	7	8
-	-	-	-	-	-	-	

3. Сведения о характерных точках части (частей) границы объекта

Обозначение характерных точек границ	Существующие координаты, м		Измененные (уточненные) координаты, м		Метод определения координат характерной точки	Средняя квадратическая погрешность положения характерной точки (Mt), м	Описание обозначения точки на местности (при наличии)
	X	Y	X	Y			
1	2	3	4	5	6	7	8
-	-	-	-	-	-	-	



## Раздел 4

### План границ объекта



Масштаб 1:5 000

Используемые условные знаки и обозначения:

-  - граница объекта
-  - границы земельных участков по сведениям ЕГРН
- 15• - характерная точка границы объекта

Подпись \_\_\_\_\_ Дата « \_\_\_\_ » \_\_\_\_\_ 20\_\_ г.

Место для оттиска печати (при наличии) лица, составившего описание местоположения границ объекта

## ОПИСАНИЕ МЕСТОПОЛОЖЕНИЯ ГРАНИЦ

### Новосьяново

(наименование объекта, местоположение границ которого описано (далее - объект))

#### Раздел 1

#### Сведения об объекте

№ п/п	Характеристики объекта	Описание характеристик
1	2	3
1.	Местоположение объекта	Московская область, городской округ Домодедово
2.	Площадь объекта +/- величина погрешности определения площади (Р +/- Дельта Р)	592628 кв. м ± 269 кв. м
3.	Иные характеристики объекта	



## Раздел 2

### Сведения о местоположении границ объекта

1. Система координат МСК-50, зона 2

2. Сведения о характерных точках границ объекта

Обозначение характерных точек границ	Координаты, м		Метод определения координат характерной точки	Средняя квадратическая погрешность положения характерной точки (Mt), м	Описание обозначения точки на местности (при наличии)
	X	Y			
1	2	3	4	5	6
1	440173.47	2205187.19	Картометрический	0,1	-
2	440135.45	2205134.46	Картометрический	0,1	-
3	440178.26	2205105.33	Картометрический	0,1	-
4	440105.95	2205024.36	Картометрический	0,1	-
5	440091.14	2205030.96	Картометрический	0,1	-
6	440065.33	2205053.32	Картометрический	0,1	-
7	440060.76	2205074.95	Картометрический	0,1	-
8	439978.99	2205140.22	Картометрический	0,1	-
9	439975.30	2205141.95	Картометрический	0,1	-
10	439906.40	2205196.58	Картометрический	0,1	-
11	439896.57	2205202.72	Картометрический	0,1	-
12	439843.90	2205245.37	Картометрический	0,1	-
13	439836.87	2205241.05	Картометрический	0,1	-
14	439777.96	2205280.71	Картометрический	0,1	-
15	439652.72	2205164.91	Картометрический	0,1	-
16	439718.64	2205125.77	Картометрический	0,1	-
17	439677.03	2205087.75	Картометрический	0,1	-
18	439796.55	2204862.62	Картометрический	0,1	-
19	439787.54	2204854.16	Картометрический	0,1	-
20	439745.78	2204820.27	Картометрический	0,1	-
21	439679.67	2204867.32	Картометрический	0,1	-
22	439657.69	2204854.06	Картометрический	0,1	-
23	439614.85	2204772.60	Картометрический	0,1	-
24	439592.08	2204766.94	Картометрический	0,1	-
25	439569.36	2204761.88	Картометрический	0,1	-
26	439442.48	2204941.86	Картометрический	0,1	-
27	439440.68	2204972.45	Картометрический	0,1	-
28	439339.48	2205097.80	Картометрический	0,1	-
29	439334.75	2205103.82	Картометрический	0,1	-
30	439309.87	2205134.17	Картометрический	0,1	-
31	439299.72	2205156.89	Картометрический	0,1	-
32	439298.68	2205171.93	Картометрический	0,1	-
33	439286.65	2205198.17	Картометрический	0,1	-
34	439210.35	2205406.29	Картометрический	0,1	-
35	439204.86	2205423.20	Картометрический	0,1	-

## Раздел 2

### Сведения о местоположении границ объекта

Обозначение характерных точек границ	Координаты, м		Метод определения координат характерной точки	Средняя квадратическая погрешность положения характерной точки (Мт), м	Описание обозначения точки на местности (при наличии)
	X	Y			
1	2	3	4	5	6
36	439194.57	2205447.35	Картометрический	0,1	-
37	439177.38	2205468.16	Картометрический	0,1	-
38	439142.88	2205462.46	Картометрический	0,1	-
39	439123.53	2205469.29	Картометрический	0,1	-
40	439100.33	2205507.20	Картометрический	0,1	-
41	439080.05	2205546.12	Картометрический	0,1	-
42	439107.28	2205592.48	Картометрический	0,1	-
43	439131.87	2205663.56	Картометрический	0,1	-
44	439135.94	2205687.57	Картометрический	0,1	-
45	439212.82	2205687.70	Картометрический	0,1	-
46	439340.04	2205687.92	Картометрический	0,1	-
47	439343.09	2205689.83	Картометрический	0,1	-
48	439928.90	2205695.18	Картометрический	0,1	-
49	439981.26	2205690.29	Картометрический	0,1	-
50	440019.82	2205693.17	Картометрический	0,1	-
51	440033.99	2205696.28	Картометрический	0,1	-
52	440060.70	2205696.28	Картометрический	0,1	-
53	440069.60	2205659.68	Картометрический	0,1	-
54	440074.04	2205500.42	Картометрический	0,1	-
55	440058.72	2205414.37	Картометрический	0,1	-
56	440152.19	2205325.83	Картометрический	0,1	-
57	440159.37	2205252.83	Картометрический	0,1	-
58	440152.00	2205255.69	Картометрический	0,1	-
59	440164.38	2205212.77	Картометрический	0,1	-
1	440173.47	2205187.19	Картометрический	0,1	-

### 3. Сведения о характерных точках части (частей) границы объекта

Обозначение характерных точек границ	Координаты, м		Метод определения координат характерной точки	Средняя квадратическая погрешность положения характерной точки (Мт), м	Описание обозначения точки на местности (при наличии)
	X	Y			
1	2	3	4	5	6
-	-	-	-	-	-

### Раздел 3

#### Сведения о местоположении измененных (уточненных) границ объекта

1. Система координат -

2. Сведения о характерных точках границ объекта

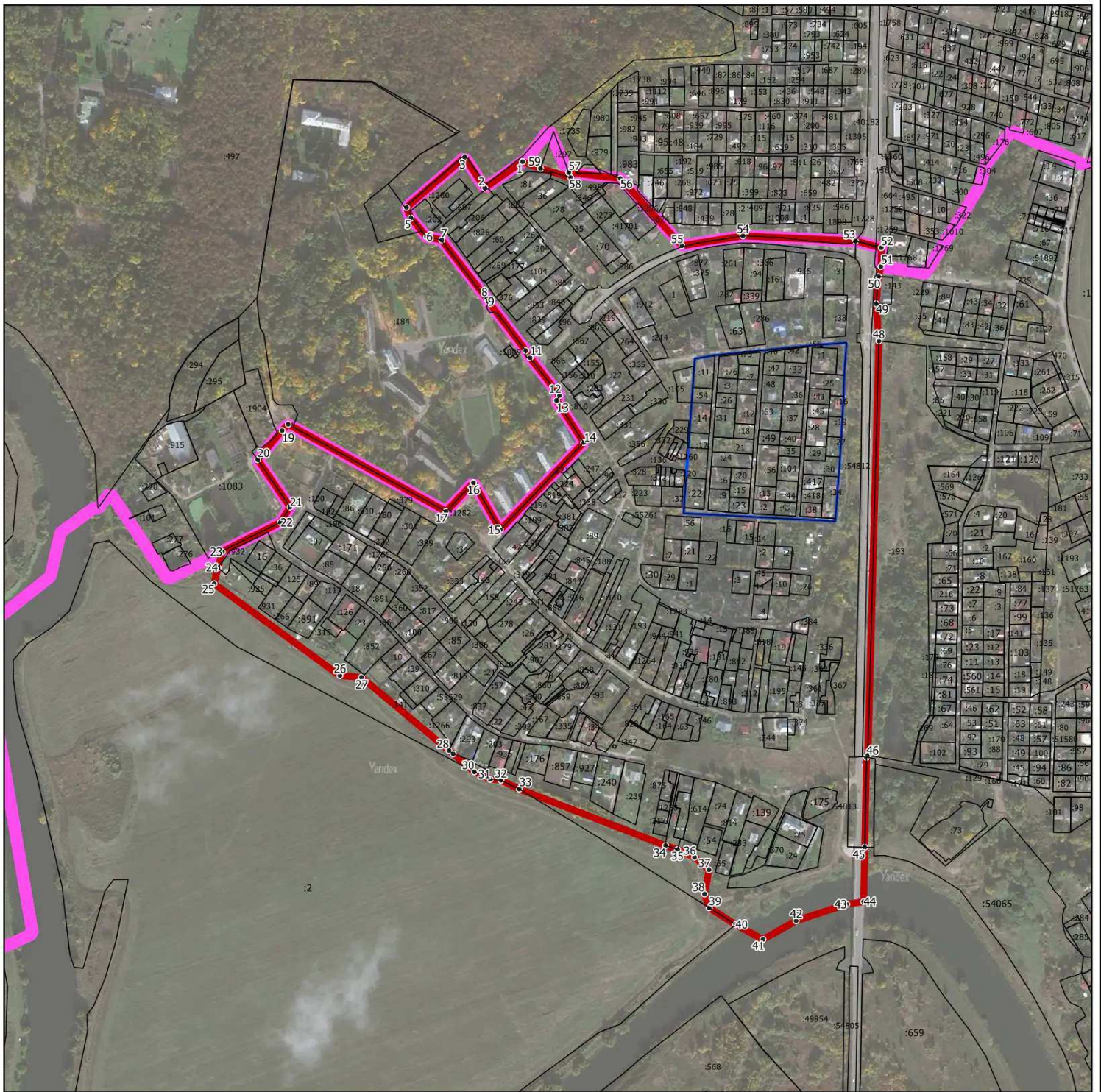
Обозначение характерных точек границ	Существующие координаты, м		Измененные (уточненные) координаты, м		Метод определения координат характерной точки	Средняя квадратическая погрешность положения характерной точки (Mt), м	Описание обозначения точки на местности (при наличии)
	X	Y	X	Y			
1	2	3	4	5	6	7	8
-	-	-	-	-	-	-	

3. Сведения о характерных точках части (частей) границы объекта

Обозначение характерных точек границ	Существующие координаты, м		Измененные (уточненные) координаты, м		Метод определения координат характерной точки	Средняя квадратическая погрешность положения характерной точки (Mt), м	Описание обозначения точки на местности (при наличии)
	X	Y	X	Y			
1	2	3	4	5	6	7	8
-	-	-	-	-	-	-	





## Раздел 4

### План границ объекта



Масштаб 1:7 500

Используемые условные знаки и обозначения:

-  - граница объекта
-  - граница городского округа Домодедово Московской области
-  - границы земельных участков по сведениям ЕГРН
-  - границы территориальных зон по сведениям ЕГРН
- 15° - характерная точка границы объекта

Подпись \_\_\_\_\_ Дата « \_\_\_\_\_ » 20\_\_ г.

Место для оттиска печати (при наличии) лица, составившего описание местоположения границ объекта

## ОПИСАНИЕ МЕСТОПОЛОЖЕНИЯ ГРАНИЦ

### Образцово

(наименование объекта, местоположение границ которого описано (далее - объект))

#### Раздел 1

#### Сведения об объекте

№ п/п	Характеристики объекта	Описание характеристик
1	2	3
1.	Местоположение объекта	Московская область, городской округ Домодедово
2.	Площадь объекта +/- величина погрешности определения площади (P +/- Дельта P)	728164 кв. м ± 299 кв. м
3.	Иные характеристики объекта	

**Раздел 2****Сведения о местоположении границ объекта**

1. Система координат МСК-50, зона 2

2. Сведения о характерных точках границ объекта

Обозначение характерных точек границ	Координаты, м		Метод определения координат характерной точки	Средняя квадратическая погрешность положения характерной точки (Mt), м	Описание обозначения точки на местности (при наличии)
	X	Y			
1	2	3	4	5	6
1	423570.91	2215321.64	Картометрический	0,1	-
2	423576.70	2215279.66	Картометрический	0,1	-
3	423587.86	2215260.80	Картометрический	0,1	-
4	423596.04	2215207.74	Картометрический	0,1	-
5	423606.19	2214987.91	Картометрический	0,1	-
6	423596.63	2214624.43	Картометрический	0,1	-
7	423581.76	2214471.11	Картометрический	0,1	-
8	423578.32	2214448.09	Картометрический	0,1	-
9	423672.90	2214425.52	Картометрический	0,1	-
10	423672.91	2214425.52	Картометрический	0,1	-
11	423563.72	2214070.84	Картометрический	0,1	-
12	423628.89	2214068.84	Картометрический	0,1	-
13	423643.85	2214053.48	Картометрический	0,1	-
14	423654.98	2213940.57	Картометрический	0,1	-
15	423658.10	2213908.88	Картометрический	0,1	-
16	423689.05	2213830.72	Картометрический	0,1	-
17	423705.01	2213814.71	Картометрический	0,1	-
18	423742.55	2213800.23	Картометрический	0,1	-
19	423740.63	2213794.18	Картометрический	0,1	-
20	423740.63	2213794.16	Картометрический	0,1	-
21	423737.30	2213783.65	Картометрический	0,1	-
22	423728.91	2213757.11	Картометрический	0,1	-
23	423714.14	2213710.36	Картометрический	0,1	-
24	423713.85	2213666.02	Картометрический	0,1	-
25	423708.52	2213666.05	Картометрический	0,1	-
26	423706.59	2213666.91	Картометрический	0,1	-
27	423699.16	2213667.33	Картометрический	0,1	-
28	423683.99	2213668.27	Картометрический	0,1	-
29	423671.77	2213669.02	Картометрический	0,1	-
30	423670.28	2213649.55	Картометрический	0,1	-
31	423592.00	2213656.16	Картометрический	0,1	-
32	423566.19	2213658.34	Картометрический	0,1	-
33	423467.00	2213666.71	Картометрический	0,1	-
34	423439.90	2213661.10	Картометрический	0,1	-
35	423423.14	2213657.55	Картометрический	0,1	-

## Раздел 2

### Сведения о местоположении границ объекта

Обозначение характерных точек границ	Координаты, м		Метод определения координат характерной точки	Средняя квадратическая погрешность положения характерной точки (Мг), м	Описание обозначения точки на местности (при наличии)
	X	Y			
1	2	3	4	5	6
36	423323.02	2213625.50	Картометрический	0,1	-
37	423272.90	2213617.47	Картометрический	0,1	-
38	423217.29	2213698.42	Картометрический	0,1	-
39	423303.86	2213758.67	Картометрический	0,1	-
40	423314.04	2213848.56	Картометрический	0,1	-
41	423258.58	2213897.56	Картометрический	0,1	-
42	423177.52	2213812.08	Картометрический	0,1	-
43	423083.85	2213850.50	Картометрический	0,1	-
44	423097.63	2213895.85	Картометрический	0,1	-
45	423191.24	2213932.27	Картометрический	0,1	-
46	423138.07	2214145.92	Картометрический	0,1	-
47	423184.95	2214251.89	Картометрический	0,1	-
48	423330.54	2214319.64	Картометрический	0,1	-
49	423322.94	2214440.08	Картометрический	0,1	-
50	423168.86	2214454.90	Картометрический	0,1	-
51	423152.71	2214560.53	Картометрический	0,1	-
52	423250.31	2214726.92	Картометрический	0,1	-
53	423253.10	2214787.14	Картометрический	0,1	-
54	423089.52	2214795.11	Картометрический	0,1	-
55	423085.90	2214897.64	Картометрический	0,1	-
56	423305.83	2215183.93	Картометрический	0,1	-
57	423265.53	2215203.54	Картометрический	0,1	-
58	423284.71	2215287.39	Картометрический	0,1	-
59	423342.91	2215368.41	Картометрический	0,1	-
60	423362.74	2215408.85	Картометрический	0,1	-
61	423390.25	2215478.37	Картометрический	0,1	-
62	423436.58	2215486.58	Картометрический	0,1	-
63	423549.37	2215506.08	Картометрический	0,1	-
64	423549.39	2215505.99	Картометрический	0,1	-
65	423561.56	2215389.40	Картометрический	0,1	-
1	423570.91	2215321.64	Картометрический	0,1	-

### 3. Сведения о характерных точках части (частей) границы объекта

Обозначение характерных точек границ	Координаты, м		Метод определения координат характерной точки	Средняя квадратическая погрешность положения характерной точки (Мг), м	Описание обозначения точки на местности (при наличии)
	X	Y			
1	2	3	4	5	6
-	-	-	-	-	-

### Раздел 3

#### Сведения о местоположении измененных (уточненных) границ объекта

1. Система координат -

2. Сведения о характерных точках границ объекта

Обозначение характерных точек границ	Существующие координаты, м		Измененные (уточненные) координаты, м		Метод определения координат характерной точки	Средняя квадратическая погрешность положения характерной точки (Mt), м	Описание обозначения точки на местности (при наличии)
	X	Y	X	Y			
1	2	3	4	5	6	7	8
-	-	-	-	-	-	-	

3. Сведения о характерных точках части (частей) границы объекта

Обозначение характерных точек границ	Существующие координаты, м		Измененные (уточненные) координаты, м		Метод определения координат характерной точки	Средняя квадратическая погрешность положения характерной точки (Mt), м	Описание обозначения точки на местности (при наличии)
	X	Y	X	Y			
1	2	3	4	5	6	7	8
-	-	-	-	-	-	-	



Раздел 4  
План границ объекта



Масштаб 1:10 000

Используемые условные знаки и обозначения:

- - граница объекта
- - границы земельных участков по сведениям ЕГРН
- - границы территориальных зон по сведениям ЕГРН
- 15• - характерная точка границы объекта

Подпись \_\_\_\_\_ Дата «    »    20\_\_ г.

Место для оттиска печати (при наличии) лица, составившего описание местоположения границ объекта

## ОПИСАНИЕ МЕСТОПОЛОЖЕНИЯ ГРАНИЦ

### Овчинки

(наименование объекта, местоположение границ которого описано (далее - объект))

#### Раздел 1

#### Сведения об объекте

№ п/п	Характеристики объекта	Описание характеристик
1	2	3
1.	Местоположение объекта	Московская область, городской округ Домодедово
2.	Площадь объекта +/- величина погрешности определения площади (P +/- Дельта P)	333849 кв. м ± 202 кв. м
3.	Иные характеристики объекта	

## Раздел 2

### Сведения о местоположении границ объекта

1. Система координат МСК-50, зона 2

2. Сведения о характерных точках границ объекта

Обозначение характерных точек границ	Координаты, м		Метод определения координат характерной точки	Средняя квадратическая погрешность положения характерной точки (Mt), м	Описание обозначения точки на местности (при наличии)
	X	Y			
1	2	3	4	5	6
1	432714.30	2199490.23	Картометрический	0,1	-
2	432371.89	2199601.33	Картометрический	0,1	-
3	432349.18	2199608.59	Картометрический	0,1	-
4	432326.56	2199616.41	Картометрический	0,1	-
5	432309.29	2199622.78	Картометрический	0,1	-
6	432287.81	2199631.26	Картометрический	0,1	-
7	432262.95	2199642.19	Картометрический	0,1	-
8	432250.58	2199647.79	Картометрический	0,1	-
9	432237.99	2199653.76	Картометрический	0,1	-
10	432183.64	2199684.32	Картометрический	0,1	-
11	432171.73	2199691.72	Картометрический	0,1	-
12	432223.28	2199738.21	Картометрический	0,1	-
13	432238.46	2199756.50	Картометрический	0,1	-
14	432257.51	2199791.12	Картометрический	0,1	-
15	432271.52	2199819.32	Картометрический	0,1	-
16	432289.80	2199865.02	Картометрический	0,1	-
17	432299.45	2199899.91	Картометрический	0,1	-
18	432315.58	2199967.90	Картометрический	0,1	-
19	432414.08	2199938.57	Картометрический	0,1	-
20	432439.22	2200142.83	Картометрический	0,1	-
21	432510.25	2200377.96	Картометрический	0,1	-
22	432566.57	2200454.98	Картометрический	0,1	-
23	432678.97	2200314.42	Картометрический	0,1	-
24	432668.36	2200297.04	Картометрический	0,1	-
25	432679.32	2200279.29	Картометрический	0,1	-
26	432863.83	2200119.85	Картометрический	0,1	-
27	432863.86	2200119.81	Картометрический	0,1	-
28	432834.77	2200038.14	Картометрический	0,1	-
29	432806.96	2199954.45	Картометрический	0,1	-
30	432753.03	2199763.94	Картометрический	0,1	-
31	432723.31	2199659.41	Картометрический	0,1	-
32	432724.60	2199648.50	Картометрический	0,1	-
33	432724.62	2199630.62	Картометрический	0,1	-
34	432722.02	2199624.35	Картометрический	0,1	-
35	432722.69	2199601.25	Картометрический	0,1	-

**Раздел 2****Сведения о местоположении границ объекта**

Обозначение характерных точек границ	Координаты, м		Метод определения координат характерной точки	Средняя квадратическая погрешность положения характерной точки (Mf), м	Описание обозначения точки на местности (при наличии)
	X	Y			
1	2	3	4	5	6
36	432732.70	2199556.88	Картометрический	0,1	-
37	432714.49	2199490.34	Картометрический	0,1	-
1	432714.30	2199490.23	Картометрический	0,1	-

**3. Сведения о характерных точках части (частей) границы объекта**

Обозначение характерных точек границ	Координаты, м		Метод определения координат характерной точки	Средняя квадратическая погрешность положения характерной точки (Mf), м	Описание обозначения точки на местности (при наличии)
	X	Y			
1	2	3	4	5	6
-	-	-	-	-	-

### Раздел 3

#### Сведения о местоположении измененных (уточненных) границ объекта

1. Система координат -

2. Сведения о характерных точках границ объекта

Обозначение характерных точек границ	Существующие координаты, м		Измененные (уточненные) координаты, м		Метод определения координат характерной точки	Средняя квадратическая погрешность положения характерной точки (Mt), м	Описание обозначения точки на местности (при наличии)
	X	Y	X	Y			
1	2	3	4	5	6	7	8
-	-	-	-	-	-	-	

3. Сведения о характерных точках части (частей) границы объекта

Обозначение характерных точек границ	Существующие координаты, м		Измененные (уточненные) координаты, м		Метод определения координат характерной точки	Средняя квадратическая погрешность положения характерной точки (Mt), м	Описание обозначения точки на местности (при наличии)
	X	Y	X	Y			
1	2	3	4	5	6	7	8
-	-	-	-	-	-	-	

## Раздел 4

### План границ объекта



Масштаб 1:5 000

Используемые условные знаки и обозначения:

- - граница объекта
- границы земельных участков по сведениям ЕГРН
- 15• - характерная точка границы объекта

Подпись \_\_\_\_\_ Дата « \_\_\_\_ » \_\_\_\_\_ 20\_\_ г.

Место для оттиска печати (при наличии) лица, составившего описание местоположения границ объекта

# ОПИСАНИЕ МЕСТОПОЛОЖЕНИЯ ГРАНИЦ

Одинцово

(наименование объекта, местоположение границ которого описано (далее - объект))

## Раздел 1

### Сведения об объекте

№ п/п	Характеристики объекта	Описание характеристик
1	2	3
1.	Местоположение объекта	Московская область, городской округ Домодедово
2.	Площадь объекта +/- величина погрешности определения площади (P +/- Дельта P)	3207784 кв. м ± 627 кв. м
3.	Иные характеристики объекта	

**Раздел 2****Сведения о местоположении границ объекта**

1. Система координат МСК-50, зона 2

2. Сведения о характерных точках границ объекта

Обозначение характерных точек границ	Координаты, м		Метод определения координат характерной точки	Средняя квадратическая погрешность положения характерной точки (Mt), м	Описание обозначения точки на местности (при наличии)
	X	Y			
1	2	3	4	5	6
1	424253.74	2200442.66	Картометрический	0,1	-
2	424186.75	2200438.20	Картометрический	0,1	-
3	424152.92	2200429.16	Картометрический	0,1	-
4	424148.48	2200425.42	Картометрический	0,1	-
5	424138.90	2200424.66	Картометрический	0,1	-
6	424122.54	2200425.50	Картометрический	0,1	-
7	424112.35	2200435.07	Картометрический	0,1	-
8	424110.63	2200445.34	Картометрический	0,1	-
9	424105.59	2200447.63	Картометрический	0,1	-
10	424087.74	2200452.79	Картометрический	0,1	-
11	424081.03	2200455.12	Картометрический	0,1	-
12	424044.88	2200493.45	Картометрический	0,1	-
13	424040.30	2200503.35	Картометрический	0,1	-
14	424039.43	2200528.56	Картометрический	0,1	-
15	424064.27	2200547.65	Картометрический	0,1	-
16	424078.69	2200530.93	Картометрический	0,1	-
17	424087.92	2200533.24	Картометрический	0,1	-
18	424107.46	2200559.51	Картометрический	0,1	-
19	424109.36	2200579.28	Картометрический	0,1	-
20	424104.83	2200589.09	Картометрический	0,1	-
21	424096.81	2200587.04	Картометрический	0,1	-
22	424072.38	2200597.71	Картометрический	0,1	-
23	424063.64	2200610.31	Картометрический	0,1	-
24	424066.86	2200626.66	Картометрический	0,1	-
25	424082.62	2200634.78	Картометрический	0,1	-
26	424068.80	2200669.19	Картометрический	0,1	-
27	424068.55	2200669.20	Картометрический	0,1	-
28	424062.96	2200665.21	Картометрический	0,1	-
29	424063.52	2200658.62	Картометрический	0,1	-
30	424030.58	2200627.39	Картометрический	0,1	-
31	424023.08	2200622.79	Картометрический	0,1	-
32	424015.59	2200623.07	Картометрический	0,1	-
33	424008.26	2200634.63	Картометрический	0,1	-
34	424003.38	2200665.56	Картометрический	0,1	-
35	423992.63	2200676.63	Картометрический	0,1	-



## Раздел 2

### Сведения о местоположении границ объекта

Обозначение характерных точек границ	Координаты, м		Метод определения координат характерной точки	Средняя квадратическая погрешность положения характерной точки (M <sub>t</sub> ), м	Описание обозначения точки на местности (при наличии)
	X	Y			
1	2	3	4	5	6
36	423986.45	2200679.24	Картометрический	0,1	-
37	423973.75	2200677.93	Картометрический	0,1	-
38	423955.84	2200664.26	Картометрический	0,1	-
39	423945.75	2200665.56	Картометрический	0,1	-
40	423941.19	2200674.68	Картометрический	0,1	-
41	423943.79	2200689.33	Картометрический	0,1	-
42	423941.68	2200707.89	Картометрический	0,1	-
43	423929.30	2200722.87	Картометрический	0,1	-
44	423917.75	2200722.87	Картометрический	0,1	-
45	423908.30	2200719.94	Картометрический	0,1	-
46	423893.52	2200717.78	Картометрический	0,1	-
47	423883.29	2200703.92	Картометрический	0,1	-
48	423850.95	2200715.07	Картометрический	0,1	-
49	423846.34	2200716.66	Картометрический	0,1	-
50	423814.51	2200739.75	Картометрический	0,1	-
51	423808.34	2200757.05	Картометрический	0,1	-
52	423794.67	2200790.92	Картометрический	0,1	-
53	423786.53	2200802.64	Картометрический	0,1	-
54	423783.18	2200835.53	Картометрический	0,1	-
55	423784.84	2200847.32	Картометрический	0,1	-
56	423785.05	2200849.49	Картометрический	0,1	-
57	423791.34	2200874.87	Картометрический	0,1	-
58	423808.15	2200899.64	Картометрический	0,1	-
59	423821.50	2200906.00	Картометрический	0,1	-
60	423820.88	2200921.98	Картометрический	0,1	-
61	423829.86	2200938.45	Картометрический	0,1	-
62	423819.87	2200961.46	Картометрический	0,1	-
63	423807.15	2200954.18	Картометрический	0,1	-
64	423772.04	2200954.04	Картометрический	0,1	-
65	423755.60	2200968.66	Картометрический	0,1	-
66	423756.60	2200983.14	Картометрический	0,1	-
67	423797.19	2201014.61	Картометрический	0,1	-
68	423813.51	2201046.55	Картометрический	0,1	-
69	423809.77	2201062.02	Картометрический	0,1	-
70	423735.38	2201071.26	Картометрический	0,1	-
71	423722.65	2201085.99	Картометрический	0,1	-
72	423723.65	2201106.21	Картометрический	0,1	-
73	423735.63	2201126.43	Картометрический	0,1	-
74	423737.42	2201169.80	Картометрический	0,1	-
75	423775.21	2201177.08	Картометрический	0,1	-

## Раздел 2

### Сведения о местоположении границ объекта

Обозначение характерных точек границ	Координаты, м		Метод определения координат характерной точки	Средняя квадратическая погрешность положения характерной точки (M <sub>t</sub> ), м	Описание обозначения точки на местности (при наличии)
	X	Y			
1	2	3	4	5	6
76	423803.77	2201172.91	Картометрический	0,1	-
77	423825.66	2201174.58	Картометрический	0,1	-
78	423837.69	2201191.72	Картометрический	0,1	-
79	423857.55	2201255.04	Картометрический	0,1	-
80	423879.64	2201302.14	Картометрический	0,1	-
81	423900.69	2201342.58	Картометрический	0,1	-
82	423925.71	2201427.00	Картометрический	0,1	-
83	423945.72	2201570.72	Картометрический	0,1	-
84	423945.70	2201570.73	Картометрический	0,1	-
85	423946.39	2201577.32	Картометрический	0,1	-
86	423956.49	2201639.05	Картометрический	0,1	-
87	423965.22	2201668.56	Картометрический	0,1	-
88	423967.26	2201688.68	Картометрический	0,1	-
89	423967.40	2201728.11	Картометрический	0,1	-
90	423965.14	2201763.36	Картометрический	0,1	-
91	423962.23	2201823.28	Картометрический	0,1	-
92	423972.58	2201866.87	Картометрический	0,1	-
93	423976.08	2201915.13	Картометрический	0,1	-
94	423980.74	2201950.41	Картометрический	0,1	-
95	423984.63	2201968.80	Картометрический	0,1	-
96	424036.84	2202148.04	Картометрический	0,1	-
97	424080.32	2202245.83	Картометрический	0,1	-
98	424085.21	2202336.28	Картометрический	0,1	-
99	424091.69	2202376.17	Картометрический	0,1	-
100	424148.25	2202477.41	Картометрический	0,1	-
101	424243.87	2202625.88	Картометрический	0,1	-
102	424256.88	2202658.29	Картометрический	0,1	-
103	424258.73	2202789.22	Картометрический	0,1	-
104	424267.31	2202859.66	Картометрический	0,1	-
105	424291.50	2202962.19	Картометрический	0,1	-
106	424310.19	2203000.93	Картометрический	0,1	-
107	424371.63	2203051.73	Картометрический	0,1	-
108	424400.87	2203081.85	Картометрический	0,1	-
109	424413.43	2203070.59	Картометрический	0,1	-
110	424473.45	2203128.46	Картометрический	0,1	-
111	424595.13	2203046.30	Картометрический	0,1	-
112	424603.26	2203055.77	Картометрический	0,1	-
113	424706.77	2202969.30	Картометрический	0,1	-
114	424812.11	2202864.47	Картометрический	0,1	-
115	424858.80	2202841.72	Картометрический	0,1	-

## Раздел 2

### Сведения о местоположении границ объекта

Обозначение характерных точек границ	Координаты, м		Метод определения координат характерной точки	Средняя квадратическая погрешность положения характерной точки (Мт), м	Описание обозначения точки на местности (при наличии)
	X	Y			
1	2	3	4	5	6
116	424880.46	2202841.77	Картометрический	0,1	-
117	424906.84	2202845.76	Картометрический	0,1	-
118	424959.44	2202895.35	Картометрический	0,1	-
119	425074.84	2203094.88	Картометрический	0,1	-
120	425117.13	2203195.27	Картометрический	0,1	-
121	425179.98	2203299.70	Картометрический	0,1	-
122	425214.05	2203289.09	Картометрический	0,1	-
123	425285.30	2203266.90	Картометрический	0,1	-
124	425293.43	2203260.23	Картометрический	0,1	-
125	425302.65	2203243.58	Картометрический	0,1	-
126	425308.97	2203233.46	Картометрический	0,1	-
127	425313.80	2203225.42	Картометрический	0,1	-
128	425331.08	2203181.06	Картометрический	0,1	-
129	425340.39	2203162.13	Картометрический	0,1	-
130	425311.82	2203145.12	Картометрический	0,1	-
131	425306.56	2203136.60	Картометрический	0,1	-
132	425306.51	2203131.51	Картометрический	0,1	-
133	425319.78	2203101.58	Картометрический	0,1	-
134	425320.75	2203099.27	Картометрический	0,1	-
135	425324.17	2203084.78	Картометрический	0,1	-
136	425328.49	2203073.28	Картометрический	0,1	-
137	425330.91	2203068.67	Картометрический	0,1	-
138	425350.56	2203034.24	Картометрический	0,1	-
139	425374.04	2202993.31	Картометрический	0,1	-
140	425406.14	2202949.06	Картометрический	0,1	-
141	425408.26	2202944.92	Картометрический	0,1	-
142	425433.54	2202893.63	Картометрический	0,1	-
143	425434.52	2202888.75	Картометрический	0,1	-
144	425403.24	2202835.04	Картометрический	0,1	-
145	425397.02	2202800.81	Картометрический	0,1	-
146	425395.86	2202798.52	Картометрический	0,1	-
147	425361.02	2202763.73	Картометрический	0,1	-
148	425360.69	2202763.41	Картометрический	0,1	-
149	425333.53	2202745.94	Картометрический	0,1	-
150	425295.97	2202721.65	Картометрический	0,1	-
151	425294.04	2202720.05	Картометрический	0,1	-
152	425281.94	2202692.87	Картометрический	0,1	-
153	425260.22	2202668.86	Картометрический	0,1	-
154	425242.80	2202669.60	Картометрический	0,1	-
155	425231.04	2202656.74	Картометрический	0,1	-

## Раздел 2

### Сведения о местоположении границ объекта

Обозначение характерных точек границ	Координаты, м		Метод определения координат характерной точки	Средняя квадратическая погрешность положения характерной точки (Мт), м	Описание обозначения точки на местности (при наличии)
	X	Y			
1	2	3	4	5	6
156	425232.19	2202636.83	Картометрический	0,1	-
157	425223.19	2202621.85	Картометрический	0,1	-
158	425207.46	2202614.27	Картометрический	0,1	-
159	425185.78	2202569.57	Картометрический	0,1	-
160	425185.50	2202559.66	Картометрический	0,1	-
161	425171.54	2202539.20	Картометрический	0,1	-
162	425169.46	2202534.75	Картометрический	0,1	-
163	425221.01	2202510.21	Картометрический	0,1	-
164	425263.73	2202490.26	Картометрический	0,1	-
165	425278.64	2202489.32	Картометрический	0,1	-
166	425284.89	2202485.04	Картометрический	0,1	-
167	425290.06	2202473.69	Картометрический	0,1	-
168	425302.75	2202452.35	Картометрический	0,1	-
169	425325.58	2202426.00	Картометрический	0,1	-
170	425325.36	2202423.40	Картометрический	0,1	-
171	425320.05	2202418.35	Картометрический	0,1	-
172	425293.01	2202392.47	Картометрический	0,1	-
173	425292.45	2202390.08	Картометрический	0,1	-
174	425292.94	2202342.81	Картометрический	0,1	-
175	425291.17	2202341.01	Картометрический	0,1	-
176	425228.18	2202292.62	Картометрический	0,1	-
177	425181.40	2202256.72	Картометрический	0,1	-
178	425245.48	2202173.70	Картометрический	0,1	-
179	425115.16	2202079.03	Картометрический	0,1	-
180	425061.55	2202153.70	Картометрический	0,1	-
181	424912.89	2201965.57	Картометрический	0,1	-
182	424965.78	2201911.90	Картометрический	0,1	-
183	424970.36	2201915.43	Картометрический	0,1	-
184	424977.17	2201920.31	Картометрический	0,1	-
185	424983.91	2201925.15	Картометрический	0,1	-
186	425006.88	2201941.16	Картометрический	0,1	-
187	425007.79	2201942.15	Картометрический	0,1	-
188	425019.24	2201950.22	Картометрический	0,1	-
189	425038.38	2201932.32	Картометрический	0,1	-
190	425029.04	2201922.48	Картометрический	0,1	-
191	425057.11	2201897.71	Картометрический	0,1	-
192	425154.54	2201985.11	Картометрический	0,1	-
193	425158.42	2201979.37	Картометрический	0,1	-
194	425194.11	2201933.59	Картометрический	0,1	-
195	425203.81	2201921.15	Картометрический	0,1	-

## Раздел 2

### Сведения о местоположении границ объекта

Обозначение характерных точек границ	Координаты, м		Метод определения координат характерной точки	Средняя квадратическая погрешность положения характерной точки (Мт), м	Описание обозначения точки на местности (при наличии)
	X	Y			
1	2	3	4	5	6
196	425230.54	2201886.86	Картометрический	0,1	-
197	425254.19	2201856.52	Картометрический	0,1	-
198	425260.95	2201847.85	Картометрический	0,1	-
199	425303.38	2201793.43	Картометрический	0,1	-
200	425253.55	2201762.96	Картометрический	0,1	-
201	425219.43	2201742.10	Картометрический	0,1	-
202	425189.29	2201723.67	Картометрический	0,1	-
203	425185.31	2201721.24	Картометрический	0,1	-
204	425151.18	2201700.37	Картометрический	0,1	-
205	425117.06	2201679.51	Картометрический	0,1	-
206	425087.20	2201661.26	Картометрический	0,1	-
207	425063.01	2201646.47	Картометрический	0,1	-
208	425053.07	2201640.39	Картометрический	0,1	-
209	425023.21	2201622.14	Картометрический	0,1	-
210	425005.23	2201611.15	Картометрический	0,1	-
211	424993.32	2201603.93	Картометрический	0,1	-
212	424968.70	2201589.00	Картометрический	0,1	-
213	424966.64	2201587.35	Картометрический	0,1	-
214	425203.96	2201339.98	Картометрический	0,1	-
215	425253.13	2201270.01	Картометрический	0,1	-
216	425302.87	2201198.53	Картометрический	0,1	-
217	425417.13	2201036.13	Картометрический	0,1	-
218	425472.87	2200963.24	Картометрический	0,1	-
219	425527.12	2200892.31	Картометрический	0,1	-
220	425577.59	2200822.39	Картометрический	0,1	-
221	425604.05	2200759.05	Картометрический	0,1	-
222	425617.36	2200707.73	Картометрический	0,1	-
223	425617.84	2200658.24	Картометрический	0,1	-
224	425602.14	2200631.59	Картометрический	0,1	-
225	425596.14	2200631.42	Картометрический	0,1	-
226	425594.42	2200632.15	Картометрический	0,1	-
227	425567.41	2200643.60	Картометрический	0,1	-
228	425566.37	2200645.62	Картометрический	0,1	-
229	425441.89	2200626.41	Картометрический	0,1	-
230	425288.85	2200601.67	Картометрический	0,1	-
231	425154.71	2200581.40	Картометрический	0,1	-
232	425052.59	2200565.44	Картометрический	0,1	-
233	424945.10	2200548.65	Картометрический	0,1	-
234	424862.02	2200536.59	Картометрический	0,1	-
235	424774.70	2200523.28	Картометрический	0,1	-

## Раздел 2

### Сведения о местоположении границ объекта

Обозначение характерных точек границ	Координаты, м		Метод определения координат характерной точки	Средняя квадратическая погрешность положения характерной точки (Мт), м	Описание обозначения точки на местности (при наличии)
	X	Y			
1	2	3	4	5	6
236	424667.24	2200507.93	Картометрический	0,1	-
237	424535.13	2200488.37	Картометрический	0,1	-
238	424482.05	2200480.15	Картометрический	0,1	-
239	424441.08	2200474.60	Картометрический	0,1	-
240	424385.73	2200462.46	Картометрический	0,1	-
241	424375.91	2200460.40	Картометрический	0,1	-
242	424336.44	2200453.53	Картометрический	0,1	-
243	424323.38	2200451.29	Картометрический	0,1	-
1	424253.74	2200442.66	Картометрический	0,1	-
244	425121.09	2201384.49	Картометрический	0,1	-
245	425126.64	2201390.78	Картометрический	0,1	-
246	425129.36	2201393.87	Картометрический	0,1	-
247	425060.08	2201476.32	Картометрический	0,1	-
248	424910.29	2201633.09	Картометрический	0,1	-
249	424845.81	2201693.76	Картометрический	0,1	-
250	424682.70	2201824.55	Картометрический	0,1	-
251	424682.64	2201824.59	Картометрический	0,1	-
252	424676.30	2201829.68	Картометрический	0,1	-
253	424646.41	2201852.11	Картометрический	0,1	-
254	424621.51	2201874.54	Картометрический	0,1	-
255	424598.48	2201901.33	Картометрический	0,1	-
256	424586.64	2201920.02	Картометрический	0,1	-
257	424567.10	2201962.27	Картометрический	0,1	-
258	424555.17	2201958.05	Картометрический	0,1	-
259	424575.24	2201912.93	Картометрический	0,1	-
260	424589.71	2201891.65	Картометрический	0,1	-
261	424615.11	2201863.05	Картометрический	0,1	-
262	424642.80	2201839.86	Картометрический	0,1	-
263	424700.76	2201795.90	Картометрический	0,1	-
264	424781.38	2201731.45	Картометрический	0,1	-
265	424834.75	2201687.40	Картометрический	0,1	-
266	424902.34	2201626.18	Картометрический	0,1	-
267	424963.07	2201560.98	Картометрический	0,1	-
268	425016.37	2201506.32	Картометрический	0,1	-
269	425052.63	2201468.45	Картометрический	0,1	-
270	425082.93	2201431.83	Картометрический	0,1	-
244	425121.09	2201384.49	Картометрический	0,1	-
271	424513.08	2202114.05	Картометрический	0,1	-
272	424521.68	2202086.31	Картометрический	0,1	-
273	424521.86	2202092.27	Картометрический	0,1	-

## Раздел 2

### Сведения о местоположении границ объекта

Обозначение характерных точек границ	Координаты, м		Метод определения координат характерной точки	Средняя квадратическая погрешность положения характерной точки (Mt), м	Описание обозначения точки на местности (при наличии)
	X	Y			
1	2	3	4	5	6
274	424522.58	2202095.21	Картометрический	0,1	-
275	424525.42	2202101.64	Картометрический	0,1	-
276	424547.81	2202141.59	Картометрический	0,1	-
277	424539.65	2202144.61	Картометрический	0,1	-
278	424526.82	2202115.39	Картометрический	0,1	-
279	424523.32	2202112.81	Картометрический	0,1	-
280	424520.92	2202112.10	Картометрический	0,1	-
281	424518.66	2202111.91	Картометрический	0,1	-
282	424516.67	2202112.23	Картометрический	0,1	-
283	424514.79	2202112.95	Картометрический	0,1	-
271	424513.08	2202114.05	Картометрический	0,1	-

### 3. Сведения о характерных точках части (частей) границы объекта

Обозначение характерных точек границ	Координаты, м		Метод определения координат характерной точки	Средняя квадратическая погрешность положения характерной точки (Mt), м	Описание обозначения точки на местности (при наличии)
	X	Y			
1	2	3	4	5	6
-	-	-	-	-	-

### Раздел 3

#### Сведения о местоположении измененных (уточненных) границ объекта

1. Система координат -

2. Сведения о характерных точках границ объекта

Обозначение характерных точек границ	Существующие координаты, м		Измененные (уточненные) координаты, м		Метод определения координат характерной точки	Средняя квадратическая погрешность положения характерной точки (Mt), м	Описание обозначения точки на местности (при наличии)
	X	Y	X	Y			
1	2	3	4	5	6	7	8
-	-	-	-	-	-	-	

3. Сведения о характерных точках части (частей) границы объекта

Обозначение характерных точек границ	Существующие координаты, м		Измененные (уточненные) координаты, м		Метод определения координат характерной точки	Средняя квадратическая погрешность положения характерной точки (Mt), м	Описание обозначения точки на местности (при наличии)
	X	Y	X	Y			
1	2	3	4	5	6	7	8
-	-	-	-	-	-	-	



## Раздел 4

### План границ объекта



Масштаб 1:15 000

Используемые условные знаки и обозначения:

- - границы объекта
- - границы земельных участков по сведениям ЕГРН
- - границы территориальных зон по сведениям ЕГРН
- 15• - характерная точка границы объекта

Подпись \_\_\_\_\_ Дата « \_\_\_\_ » \_\_\_\_\_ 20\_\_ г.

Место для оттиска печати (при наличии) лица, составившего описание местоположения границ объекта

## ОПИСАНИЕ МЕСТОПОЛОЖЕНИЯ ГРАНИЦ

### Острожки

(наименование объекта, местоположение границ которого описано (далее - объект))

#### Раздел 1

#### Сведения об объекте

№ п/п	Характеристики объекта	Описание характеристик
1	2	3
1.	Местоположение объекта	Московская область, городской округ Домодедово
2.	Площадь объекта +/- величина погрешности определения площади (P +/- Дельта P)	4630472 кв. м ± 753 кв. м
3.	Иные характеристики объекта	

## Раздел 2

### Сведения о местоположении границ объекта

1. Система координат МСК-50, зона 2

2. Сведения о характерных точках границ объекта

Обозначение характерных точек границ	Координаты, м		Метод определения координат характерной точки	Средняя квадратическая погрешность положения характерной точки (Mt), м	Описание обозначения точки на местности (при наличии)
	X	Y			
1	2	3	4	5	6
1	408319.04	2204712.54	Картометрический	0,1	-
2	408089.00	2204826.87	Картометрический	0,1	-
3	407975.08	2204872.82	Картометрический	0,1	-
4	407955.57	2204890.44	Картометрический	0,1	-
5	407907.10	2204916.25	Картометрический	0,1	-
6	407885.70	2204943.94	Картометрический	0,1	-
7	407854.23	2204944.57	Картометрический	0,1	-
8	407773.03	2204983.60	Картометрический	0,1	-
9	407718.28	2205026.40	Картометрический	0,1	-
10	407650.55	2205048.65	Картометрический	0,1	-
11	407596.65	2205061.38	Картометрический	0,1	-
12	407565.96	2205050.31	Картометрический	0,1	-
13	407557.15	2205123.33	Картометрический	0,1	-
14	407511.83	2205223.40	Картометрический	0,1	-
15	407431.26	2205221.51	Картометрический	0,1	-
16	407391.61	2205196.34	Картометрический	0,1	-
17	407261.32	2205171.16	Картометрический	0,1	-
18	407203.41	2205144.73	Картометрический	0,1	-
19	407125.21	2205344.17	Картометрический	0,1	-
20	407066.09	2205391.51	Картометрический	0,1	-
21	406965.03	2205414.71	Картометрический	0,1	-
22	406848.07	2205420.70	Картометрический	0,1	-
23	406836.65	2205407.41	Картометрический	0,1	-
24	406707.28	2205388.23	Картометрический	0,1	-
25	406669.51	2205353.61	Картометрический	0,1	-
26	406674.40	2205244.78	Картометрический	0,1	-
27	406700.97	2205177.79	Картометрический	0,1	-
28	406746.30	2205020.02	Картометрический	0,1	-
29	406792.25	2204981.00	Картометрический	0,1	-
30	406799.17	2204909.25	Картометрический	0,1	-
31	406836.31	2204876.52	Картометрический	0,1	-
32	406833.79	2204814.20	Картометрический	0,1	-
33	406808.61	2204761.96	Картометрический	0,1	-
34	406754.48	2204741.19	Картометрический	0,1	-
35	406639.93	2204714.13	Картометрический	0,1	-

## Раздел 2

### Сведения о местоположении границ объекта

Обозначение характерных точек границ	Координаты, м		Метод определения координат характерной точки	Средняя квадратическая погрешность положения характерной точки (Мт), м	Описание обозначения точки на местности (при наличии)
	X	Y			
1	2	3	4	5	6
36	406605.94	2204656.85	Картометрический	0,1	-
37	406580.61	2204631.75	Картометрический	0,1	-
38	406492.49	2204617.28	Картометрический	0,1	-
39	406286.67	2204523.49	Картометрический	0,1	-
40	406185.51	2204501.68	Картометрический	0,1	-
41	406422.25	2205932.70	Картометрический	0,1	-
42	406429.43	2205952.98	Картометрический	0,1	-
43	406434.95	2205973.92	Картометрический	0,1	-
44	406438.40	2206012.98	Картометрический	0,1	-
45	406449.69	2206027.26	Картометрический	0,1	-
46	406457.58	2206065.17	Картометрический	0,1	-
47	406448.86	2206078.73	Картометрический	0,1	-
48	406470.78	2206218.39	Картометрический	0,1	-
49	406479.44	2206273.62	Картометрический	0,1	-
50	406593.35	2206214.49	Картометрический	0,1	-
51	406595.87	2206162.25	Картометрический	0,1	-
52	406636.15	2206087.35	Картометрический	0,1	-
53	406654.85	2206095.60	Картометрический	0,1	-
54	406721.76	2206125.12	Картометрический	0,1	-
55	406719.87	2206180.51	Картометрический	0,1	-
56	406759.99	2206231.35	Картометрический	0,1	-
57	406817.43	2206239.04	Картометрический	0,1	-
58	406913.48	2206275.44	Картометрический	0,1	-
59	407103.88	2206327.53	Картометрический	0,1	-
60	407094.00	2206191.01	Картометрический	0,1	-
61	407421.91	2206272.16	Картометрический	0,1	-
62	407495.91	2206321.69	Картометрический	0,1	-
63	407611.11	2206380.87	Картометрический	0,1	-
64	407662.06	2206422.73	Картометрический	0,1	-
65	407742.89	2206374.23	Картометрический	0,1	-
66	407747.70	2206349.82	Картометрический	0,1	-
67	407806.24	2206384.44	Картометрический	0,1	-
68	407880.51	2206281.84	Картометрический	0,1	-
69	407930.15	2206283.97	Картометрический	0,1	-
70	408037.86	2206196.24	Картометрический	0,1	-
71	408286.70	2206266.01	Картометрический	0,1	-
72	408386.24	2206425.98	Картометрический	0,1	-
73	408432.19	2206425.35	Картометрический	0,1	-
74	408576.33	2206254.15	Картометрический	0,1	-
75	408623.53	2206235.89	Картометрический	0,1	-

## Раздел 2

### Сведения о местоположении границ объекта

Обозначение характерных точек границ	Координаты, м		Метод определения координат характерной точки	Средняя квадратическая погрешность положения характерной точки (Mt), м	Описание обозначения точки на местности (при наличии)
	X	Y			
1	2	3	4	5	6
76	408700.95	2206217.64	Картометрический	0,1	-
77	408772.70	2206142.74	Картометрический	0,1	-
78	409004.33	2206037.00	Картометрический	0,1	-
79	409134.62	2206009.31	Картометрический	0,1	-
80	409198.82	2205980.35	Картометрический	0,1	-
81	409250.43	2205931.89	Картометрический	0,1	-
82	409271.92	2205944.38	Картометрический	0,1	-
83	409275.09	2205942.12	Картометрический	0,1	-
84	409294.21	2205957.82	Картометрический	0,1	-
85	409320.91	2205974.11	Картометрический	0,1	-
86	409348.25	2205991.17	Картометрический	0,1	-
87	409370.26	2206004.38	Картометрический	0,1	-
88	409370.30	2206004.40	Картометрический	0,1	-
89	409395.97	2206019.97	Картометрический	0,1	-
90	409511.50	2206089.68	Картометрический	0,1	-
91	409525.13	2206097.83	Картометрический	0,1	-
92	409567.61	2206123.21	Картометрический	0,1	-
93	409618.82	2206154.28	Картометрический	0,1	-
94	409631.28	2206161.96	Картометрический	0,1	-
95	409792.33	2206259.14	Картометрический	0,1	-
96	409978.31	2206366.30	Картометрический	0,1	-
97	409984.02	2206369.02	Картометрический	0,1	-
98	409984.23	2206369.12	Картометрический	0,1	-
99	409999.14	2206375.81	Картометрический	0,1	-
100	409999.30	2206375.88	Картометрический	0,1	-
101	410016.71	2206383.33	Картометрический	0,1	-
102	410033.66	2206390.63	Картометрический	0,1	-
103	410034.03	2206390.78	Картометрический	0,1	-
104	410051.29	2206397.40	Картометрический	0,1	-
105	410051.38	2206397.43	Картометрический	0,1	-
106	410073.82	2206405.79	Картометрический	0,1	-
107	410074.09	2206405.89	Картометрический	0,1	-
108	410107.63	2206417.30	Картометрический	0,1	-
109	410107.95	2206417.40	Картометрический	0,1	-
110	410129.54	2206423.94	Картометрический	0,1	-
111	410170.37	2206436.41	Картометрический	0,1	-
112	410170.46	2206436.44	Картометрический	0,1	-
113	410187.19	2206441.38	Картометрический	0,1	-
114	410187.67	2206441.51	Картометрический	0,1	-
115	410193.39	2206442.89	Картометрический	0,1	-

## Раздел 2

### Сведения о местоположении границ объекта

Обозначение характерных точек границ	Координаты, м		Метод определения координат характерной точки	Средняя квадратическая погрешность положения характерной точки (Мт), м	Описание обозначения точки на местности (при наличии)
	X	Y			
1	2	3	4	5	6
116	410201.81	2206444.93	Картометрический	0,1	-
117	410202.11	2206445.00	Картометрический	0,1	-
118	410222.04	2206449.18	Картометрический	0,1	-
119	410222.12	2206449.20	Картометрический	0,1	-
120	410227.52	2206450.29	Картометрический	0,1	-
121	410361.24	2206473.60	Картометрический	0,1	-
122	410373.91	2206475.33	Картометрический	0,1	-
123	410445.57	2206479.93	Картометрический	0,1	-
124	410463.52	2206479.85	Картометрический	0,1	-
125	410647.51	2206475.81	Картометрический	0,1	-
126	410647.64	2206476.18	Картометрический	0,1	-
127	410649.72	2206476.13	Картометрический	0,1	-
128	410645.26	2206457.81	Картометрический	0,1	-
129	410644.83	2206456.25	Картометрический	0,1	-
130	410644.23	2206454.05	Картометрический	0,1	-
131	410645.12	2206454.02	Картометрический	0,1	-
132	410616.57	2206349.50	Картометрический	0,1	-
133	410624.76	2206290.97	Картометрический	0,1	-
134	410637.97	2206231.17	Картометрический	0,1	-
135	410625.38	2206197.82	Картометрический	0,1	-
136	410634.83	2206161.31	Картометрический	0,1	-
137	410599.58	2206115.36	Картометрический	0,1	-
138	410599.58	2206059.34	Картометрический	0,1	-
139	410568.11	2206029.13	Картометрический	0,1	-
140	410546.71	2205992.63	Картометрический	0,1	-
141	410547.97	2205927.17	Картометрический	0,1	-
142	410528.77	2205850.69	Картометрический	0,1	-
143	410531.92	2205786.49	Картометрический	0,1	-
144	410476.53	2205780.20	Картометрический	0,1	-
145	410446.32	2205762.57	Картометрический	0,1	-
146	410389.67	2205722.29	Картометрический	0,1	-
147	410396.59	2205688.93	Картометрический	0,1	-
148	410380.23	2205671.94	Картометрический	0,1	-
149	410412.70	2205620.23	Картометрический	0,1	-
150	410310.38	2205573.22	Картометрический	0,1	-
151	410265.06	2205556.21	Картометрический	0,1	-
152	410123.95	2205503.24	Картометрический	0,1	-
153	410045.45	2205473.77	Картометрический	0,1	-
154	410029.54	2205464.99	Картометрический	0,1	-
155	409986.01	2205440.97	Картометрический	0,1	-

## Раздел 2

### Сведения о местоположении границ объекта

Обозначение характерных точек границ	Координаты, м		Метод определения координат характерной точки	Средняя квадратическая погрешность положения характерной точки (Мт), м	Описание обозначения точки на местности (при наличии)
	X	Y			
1	2	3	4	5	6
156	409693.24	2205279.40	Картометрический	0,1	-
157	409507.14	2205239.31	Картометрический	0,1	-
158	409491.81	2205236.00	Картометрический	0,1	-
159	409472.27	2205304.72	Картометрический	0,1	-
160	409566.42	2205337.78	Картометрический	0,1	-
161	409641.36	2205339.67	Картометрический	0,1	-
162	409651.35	2205376.17	Картометрический	0,1	-
163	410000.64	2205488.87	Картометрический	0,1	-
164	409989.83	2205530.47	Картометрический	0,1	-
165	409991.23	2205540.06	Картометрический	0,1	-
166	410032.16	2205553.61	Картометрический	0,1	-
167	410012.96	2205553.92	Картометрический	0,1	-
168	409984.64	2205539.45	Картометрический	0,1	-
169	409984.01	2205502.94	Картометрический	0,1	-
170	409971.42	2205485.32	Картометрический	0,1	-
171	409954.11	2205495.39	Картометрический	0,1	-
172	409914.78	2205498.85	Картометрический	0,1	-
173	409892.43	2205485.32	Картометрический	0,1	-
174	409868.83	2205463.92	Картометрический	0,1	-
175	409820.05	2205463.60	Картометрический	0,1	-
176	409776.30	2205461.09	Картометрический	0,1	-
177	409747.04	2205451.96	Картометрический	0,1	-
178	409710.53	2205426.78	Картометрический	0,1	-
179	409675.60	2205415.45	Картометрический	0,1	-
180	409656.72	2205416.08	Картометрический	0,1	-
181	409642.24	2205423.95	Картометрический	0,1	-
182	409625.87	2205418.60	Картометрический	0,1	-
183	409619.27	2205392.16	Картометрический	0,1	-
184	409618.95	2205366.99	Картометрический	0,1	-
185	409593.46	2205377.37	Картометрический	0,1	-
186	409574.89	2205379.58	Картометрический	0,1	-
187	409548.14	2205367.62	Картометрический	0,1	-
188	409539.33	2205358.18	Картометрический	0,1	-
189	409525.17	2205361.95	Картометрический	0,1	-
190	409509.12	2205368.88	Картометрический	0,1	-
191	409487.40	2205364.78	Картометрический	0,1	-
192	409469.15	2205354.40	Картометрический	0,1	-
193	409455.93	2205336.78	Картометрический	0,1	-
194	409454.36	2205314.12	Картометрический	0,1	-
195	409454.67	2205302.47	Картометрический	0,1	-

## Раздел 2

### Сведения о местоположении границ объекта

Обозначение характерных точек границ	Координаты, м		Метод определения координат характерной точки	Средняя квадратическая погрешность положения характерной точки (Мт), м	Описание обозначения точки на местности (при наличии)
	X	Y			
1	2	3	4	5	6
196	409442.40	2205301.84	Картометрический	0,1	-
197	409421.63	2205307.82	Картометрический	0,1	-
198	409400.23	2205304.68	Картометрический	0,1	-
199	409371.91	2205295.55	Картометрический	0,1	-
200	409364.35	2205270.37	Картометрический	0,1	-
201	409355.23	2205265.97	Картометрический	0,1	-
202	409324.38	2205280.76	Картометрический	0,1	-
203	409321.03	2205310.40	Картометрический	0,1	-
204	409022.34	2205177.21	Картометрический	0,1	-
205	408798.67	2205015.60	Картометрический	0,1	-
206	408749.19	2204953.30	Картометрический	0,1	-
207	408740.68	2204925.21	Картометрический	0,1	-
208	408712.60	2204879.26	Картометрический	0,1	-
209	408754.30	2204845.22	Картометрический	0,1	-
210	408718.34	2204784.06	Картометрический	0,1	-
211	408545.80	2204924.69	Картометрический	0,1	-
212	408416.55	2204755.37	Картометрический	0,1	-
213	408389.49	2204693.25	Картометрический	0,1	-
214	408355.87	2204648.75	Картометрический	0,1	-
1	408319.04	2204712.54	Картометрический	0,1	-
215	408102.53	2205356.52	Картометрический	0,1	-
216	408114.50	2205389.32	Картометрический	0,1	-
217	408094.91	2205423.61	Картометрический	0,1	-
218	408018.97	2205473.42	Картометрический	0,1	-
219	407845.28	2205664.65	Картометрический	0,1	-
220	407818.47	2205683.68	Картометрический	0,1	-
221	407749.57	2205702.93	Картометрический	0,1	-
222	407725.50	2205680.43	Картометрический	0,1	-
223	407842.59	2205612.07	Картометрический	0,1	-
224	407984.20	2205407.51	Картометрический	0,1	-
225	407974.13	2205372.26	Картометрический	0,1	-
226	407925.04	2205344.56	Картометрический	0,1	-
227	407849.11	2205283.34	Картометрический	0,1	-
228	407868.20	2205258.26	Картометрический	0,1	-
229	407933.85	2205255.82	Картометрический	0,1	-
230	407979.74	2205300.55	Картометрический	0,1	-
215	408102.53	2205356.52	Картометрический	0,1	-
231	408578.72	2205178.21	Картометрический	0,1	-
232	408588.57	2205176.48	Картометрический	0,1	-
233	408630.66	2205187.94	Картометрический	0,1	-



## Раздел 2

### Сведения о местоположении границ объекта

Обозначение характерных точек границ	Координаты, м		Метод определения координат характерной точки	Средняя квадратическая погрешность положения характерной точки (Mt), м	Описание обозначения точки на местности (при наличии)
	X	Y			
1	2	3	4	5	6
234	408654.90	2205208.26	Картометрический	0,1	-
235	408659.17	2205220.73	Картометрический	0,1	-
236	408665.53	2205244.72	Картометрический	0,1	-
237	408608.11	2205251.39	Картометрический	0,1	-
238	408582.65	2205272.28	Картометрический	0,1	-
239	408574.97	2205270.55	Картометрический	0,1	-
240	408572.63	2205272.93	Картометрический	0,1	-
241	408573.84	2205277.45	Картометрический	0,1	-
242	408574.47	2205279.80	Картометрический	0,1	-
243	408555.19	2205297.50	Картометрический	0,1	-
244	408550.37	2205308.91	Картометрический	0,1	-
245	408525.01	2205311.91	Картометрический	0,1	-
246	408481.69	2205345.18	Картометрический	0,1	-
247	408480.28	2205345.59	Картометрический	0,1	-
248	408464.12	2205350.70	Картометрический	0,1	-
249	408444.54	2205334.53	Картометрический	0,1	-
250	408402.00	2205336.23	Картометрический	0,1	-
251	408377.59	2205318.96	Картометрический	0,1	-
252	408332.22	2205337.94	Картометрический	0,1	-
253	408314.35	2205287.73	Картометрический	0,1	-
254	408312.46	2205284.09	Картометрический	0,1	-
255	408348.32	2205271.87	Картометрический	0,1	-
256	408410.63	2205230.96	Картометрический	0,1	-
257	408489.62	2205192.88	Картометрический	0,1	-
258	408580.57	2205182.54	Картометрический	0,1	-
231	408578.72	2205178.21	Картометрический	0,1	-

### 3. Сведения о характерных точках части (частей) границы объекта

Обозначение характерных точек границ	Координаты, м		Метод определения координат характерной точки	Средняя квадратическая погрешность положения характерной точки (Mt), м	Описание обозначения точки на местности (при наличии)
	X	Y			
1	2	3	4	5	6
-	-	-	-	-	-

### Раздел 3

#### Сведения о местоположении измененных (уточненных) границ объекта

1. Система координат -

2. Сведения о характерных точках границ объекта

Обозначение характерных точек границ	Существующие координаты, м		Измененные (уточненные) координаты, м		Метод определения координат характерной точки	Средняя квадратическая погрешность положения характерной точки (Mt), м	Описание обозначения точки на местности (при наличии)
	X	Y	X	Y			
1	2	3	4	5	6	7	8
-	-	-	-	-	-	-	

3. Сведения о характерных точках части (частей) границы объекта

Обозначение характерных точек границ	Существующие координаты, м		Измененные (уточненные) координаты, м		Метод определения координат характерной точки	Средняя квадратическая погрешность положения характерной точки (Mt), м	Описание обозначения точки на местности (при наличии)
	X	Y	X	Y			
1	2	3	4	5	6	7	8
-	-	-	-	-	-	-	

## Раздел 4

### План границ объекта



Масштаб 1:25 000

Используемые условные знаки и обозначения:

- - границы объекта
- - границы земельных участков по сведениям ЕГРН
- - границы территориальных зон по сведениям ЕГРН
- 15 • - характерная точка границы объекта

Подпись \_\_\_\_\_ Дата « \_\_\_\_\_ » \_\_\_\_\_ 20\_\_ г.

Место для оттиска печати (при наличии) лица, составившего описание местоположения границ объекта

## ОПИСАНИЕ МЕСТОПОЛОЖЕНИЯ ГРАНИЦ

### Павловское

(наименование объекта, местоположение границ которого описано (далее - объект))

#### Раздел 1

#### Сведения об объекте

№ п/п	Характеристики объекта	Описание характеристик
1	2	3
1.	Местоположение объекта	Московская область, городской округ Домодедово
2.	Площадь объекта +/- величина погрешности определения площади (P +/- Дельта P)	1630862 кв. м ± 447 кв. м
3.	Иные характеристики объекта	

**Раздел 2**

## Сведения о местоположении границ объекта

1. Система координат МСК-50, зона 2

2. Сведения о характерных точках границ объекта

Обозначение характерных точек границ	Координаты, м		Метод определения координат характерной точки	Средняя квадратическая погрешность положения характерной точки (Mt), м	Описание обозначения точки на местности (при наличии)
	X	Y			
1	2	3	4	5	6
1	438238.84	2201628.69	Картометрический	0,1	-
2	438207.62	2201693.90	Картометрический	0,1	-
3	438224.97	2201703.59	Картометрический	0,1	-
4	438228.36	2201705.49	Картометрический	0,1	-
5	438213.50	2201728.62	Картометрический	0,1	-
6	438234.39	2201741.72	Картометрический	0,1	-
7	438247.00	2201748.65	Картометрический	0,1	-
8	438272.03	2201761.27	Картометрический	0,1	-
9	438277.02	2201763.29	Картометрический	0,1	-
10	438294.89	2201772.04	Картометрический	0,1	-
11	438304.32	2201776.65	Картометрический	0,1	-
12	438332.53	2201790.23	Картометрический	0,1	-
13	438327.30	2201807.92	Картометрический	0,1	-
14	438313.72	2201803.38	Картометрический	0,1	-
15	438301.58	2201799.31	Картометрический	0,1	-
16	438294.08	2201796.80	Картометрический	0,1	-
17	438272.56	2201787.78	Картометрический	0,1	-
18	438202.26	2201758.23	Картометрический	0,1	-
19	438186.62	2201792.63	Картометрический	0,1	-
20	438186.52	2201807.40	Картометрический	0,1	-
21	438201.13	2201843.53	Картометрический	0,1	-
22	438211.40	2201880.53	Картометрический	0,1	-
23	438213.76	2201899.03	Картометрический	0,1	-
24	438217.55	2201942.27	Картометрический	0,1	-
25	438216.79	2201972.80	Картометрический	0,1	-
26	438231.75	2201987.91	Картометрический	0,1	-
27	438218.68	2202008.85	Картометрический	0,1	-
28	438213.40	2202022.46	Картометрический	0,1	-
29	438211.39	2202041.94	Картометрический	0,1	-
30	438221.80	2202049.23	Картометрический	0,1	-
31	438208.18	2202073.20	Картометрический	0,1	-
32	438195.91	2202124.08	Картометрический	0,1	-
33	438203.41	2202127.59	Картометрический	0,1	-
34	438198.49	2202135.13	Картометрический	0,1	-
35	438185.84	2202193.28	Картометрический	0,1	-

## Раздел 2

### Сведения о местоположении границ объекта

Обозначение характерных точек границ	Координаты, м		Метод определения координат характерной точки	Средняя квадратическая погрешность положения характерной точки (Мт), м	Описание обозначения точки на местности (при наличии)
	X	Y			
1	2	3	4	5	6
36	438182.45	2202192.81	Картометрический	0,1	-
37	438178.57	2202210.95	Картометрический	0,1	-
38	438180.95	2202211.33	Картометрический	0,1	-
39	438173.80	2202239.84	Картометрический	0,1	-
40	438175.65	2202240.28	Картометрический	0,1	-
41	438175.66	2202240.29	Картометрический	0,1	-
42	438177.84	2202249.87	Картометрический	0,1	-
43	438167.20	2202323.60	Картометрический	0,1	-
44	438159.03	2202381.55	Картометрический	0,1	-
45	438161.70	2202384.33	Картометрический	0,1	-
46	438157.30	2202391.55	Картометрический	0,1	-
47	438146.08	2202456.08	Картометрический	0,1	-
48	438136.38	2202520.42	Картометрический	0,1	-
49	438141.32	2202525.59	Картометрический	0,1	-
50	438132.09	2202529.02	Картометрический	0,1	-
51	438126.33	2202561.81	Картометрический	0,1	-
52	438123.29	2202587.02	Картометрический	0,1	-
53	438119.67	2202606.20	Картометрический	0,1	-
54	438114.37	2202643.76	Картометрический	0,1	-
55	438111.88	2202686.57	Картометрический	0,1	-
56	438114.43	2202689.41	Картометрический	0,1	-
57	438119.55	2202695.12	Картометрический	0,1	-
58	438112.71	2202701.26	Картометрический	0,1	-
59	438110.27	2202719.06	Картометрический	0,1	-
60	438098.79	2202718.63	Картометрический	0,1	-
61	438074.35	2202835.95	Картометрический	0,1	-
62	438075.87	2202844.26	Картометрический	0,1	-
63	438074.82	2202848.30	Картометрический	0,1	-
64	438072.88	2202848.65	Картометрический	0,1	-
65	438070.52	2202916.15	Картометрический	0,1	-
66	438071.70	2202934.31	Картометрический	0,1	-
67	438075.45	2202954.40	Картометрический	0,1	-
68	438077.70	2202963.63	Картометрический	0,1	-
69	438089.17	2202976.30	Картометрический	0,1	-
70	438096.15	2202984.01	Картометрический	0,1	-
71	438103.25	2202991.88	Картометрический	0,1	-
72	438110.47	2202999.91	Картометрический	0,1	-
73	438117.01	2203008.75	Картометрический	0,1	-
74	438132.75	2203024.93	Картометрический	0,1	-
75	438149.53	2203042.43	Картометрический	0,1	-

## Раздел 2

### Сведения о местоположении границ объекта

Обозначение характерных точек границ	Координаты, м		Метод определения координат характерной точки	Средняя квадратическая погрешность положения характерной точки (Мт), м	Описание обозначения точки на местности (при наличии)
	X	Y			
1	2	3	4	5	6
76	438158.96	2203036.70	Картометрический	0,1	-
77	438197.31	2203013.40	Картометрический	0,1	-
78	438445.54	2202862.55	Картометрический	0,1	-
79	438874.93	2202623.32	Картометрический	0,1	-
80	438883.81	2202639.55	Картометрический	0,1	-
81	438985.62	2202583.61	Картометрический	0,1	-
82	439021.09	2202563.56	Картометрический	0,1	-
83	439072.93	2202534.46	Картометрический	0,1	-
84	439118.36	2202508.57	Картометрический	0,1	-
85	439120.36	2202507.65	Картометрический	0,1	-
86	439110.75	2202489.32	Картометрический	0,1	-
87	439342.34	2202361.24	Картометрический	0,1	-
88	439489.15	2202343.64	Картометрический	0,1	-
89	439522.81	2202343.80	Картометрический	0,1	-
90	439827.42	2202315.96	Картометрический	0,1	-
91	439809.06	2201955.87	Картометрический	0,1	-
92	439734.68	2201774.92	Картометрический	0,1	-
93	439650.50	2201706.24	Картометрический	0,1	-
94	439640.89	2201714.67	Картометрический	0,1	-
95	439618.00	2201734.75	Картометрический	0,1	-
96	439614.70	2201737.83	Картометрический	0,1	-
97	439576.50	2201773.51	Картометрический	0,1	-
98	439551.00	2201801.74	Картометрический	0,1	-
99	439540.49	2201816.00	Картометрический	0,1	-
100	439539.62	2201817.29	Картометрический	0,1	-
101	439524.50	2201839.75	Картометрический	0,1	-
102	439522.29	2201842.23	Картометрический	0,1	-
103	439514.50	2201851.00	Картометрический	0,1	-
104	439510.74	2201853.60	Картометрический	0,1	-
105	439501.50	2201859.99	Картометрический	0,1	-
106	439481.17	2201876.56	Картометрический	0,1	-
107	439474.50	2201882.00	Картометрический	0,1	-
108	439459.49	2201892.99	Картометрический	0,1	-
109	439459.00	2201894.75	Картометрический	0,1	-
110	439457.00	2201897.50	Картометрический	0,1	-
111	439442.50	2201903.25	Картометрический	0,1	-
112	439432.00	2201905.75	Картометрический	0,1	-
113	439427.00	2201904.00	Картометрический	0,1	-
114	439420.00	2201894.25	Картометрический	0,1	-
115	439418.50	2201891.75	Картометрический	0,1	-

## Раздел 2

### Сведения о местоположении границ объекта

Обозначение характерных точек границ	Координаты, м		Метод определения координат характерной точки	Средняя квадратическая погрешность положения характерной точки (Mт), м	Описание обозначения точки на местности (при наличии)
	X	Y			
1	2	3	4	5	6
116	439418.50	2201889.00	Картометрический	0,1	-
117	439403.00	2201881.00	Картометрический	0,1	-
118	439389.49	2201861.75	Картометрический	0,1	-
119	439369.50	2201839.00	Картометрический	0,1	-
120	439353.00	2201820.00	Картометрический	0,1	-
121	439337.50	2201809.25	Картометрический	0,1	-
122	439320.00	2201784.25	Картометрический	0,1	-
123	439319.50	2201781.50	Картометрический	0,1	-
124	439302.00	2201755.75	Картометрический	0,1	-
125	439298.00	2201750.25	Картометрический	0,1	-
126	439298.00	2201746.50	Картометрический	0,1	-
127	439285.12	2201722.18	Картометрический	0,1	-
128	439266.50	2201697.00	Картометрический	0,1	-
129	439163.50	2201633.00	Картометрический	0,1	-
130	439151.50	2201625.51	Картометрический	0,1	-
131	439140.00	2201617.00	Картометрический	0,1	-
132	439089.50	2201585.76	Картометрический	0,1	-
133	439034.00	2201555.76	Картометрический	0,1	-
134	439006.00	2201548.75	Картометрический	0,1	-
135	438897.00	2201517.75	Картометрический	0,1	-
136	438832.00	2201499.00	Картометрический	0,1	-
137	438783.50	2201485.25	Картометрический	0,1	-
138	438671.50	2201456.75	Картометрический	0,1	-
139	438645.26	2201448.96	Картометрический	0,1	-
140	438648.14	2201436.68	Картометрический	0,1	-
141	438623.62	2201431.14	Картометрический	0,1	-
142	438621.07	2201441.78	Картометрический	0,1	-
143	438593.99	2201433.75	Картометрический	0,1	-
144	438480.00	2201402.75	Картометрический	0,1	-
145	438381.87	2201382.70	Картометрический	0,1	-
146	438357.82	2201377.78	Картометрический	0,1	-
147	438354.00	2201377.00	Картометрический	0,1	-
148	438326.75	2201381.61	Картометрический	0,1	-
149	438294.50	2201516.85	Картометрический	0,1	-
150	438279.15	2201540.37	Картометрический	0,1	-
151	438287.20	2201545.03	Картометрический	0,1	-
152	438258.71	2201591.47	Картометрический	0,1	-
153	438257.00	2201590.75	Картометрический	0,1	-
1	438238.84	2201628.69	Картометрический	0,1	-



## Раздел 2

### Сведения о местоположении границ объекта

#### 3. Сведения о характерных точках части (частей) границы объекта

Обозначение характерных точек границ	Координаты, м		Метод определения координат характерной точки	Средняя квадратическая погрешность положения характерной точки (M <sub>t</sub> ), м	Описание обозначения точки на местности (при наличии)
	X	Y			
1	2	3	4	5	6
-	-	-	-	-	-

### Раздел 3

#### Сведения о местоположении измененных (уточненных) границ объекта

1. Система координат -

2. Сведения о характерных точках границ объекта

Обозначение характерных точек границ	Существующие координаты, м		Измененные (уточненные) координаты, м		Метод определения координат характерной точки	Средняя квадратическая погрешность положения характерной точки (Mt), м	Описание обозначения точки на местности (при наличии)
	X	Y	X	Y			
1	2	3	4	5	6	7	8
-	-	-	-	-	-	-	

3. Сведения о характерных точках части (частей) границы объекта

Обозначение характерных точек границ	Существующие координаты, м		Измененные (уточненные) координаты, м		Метод определения координат характерной точки	Средняя квадратическая погрешность положения характерной точки (Mt), м	Описание обозначения точки на местности (при наличии)
	X	Y	X	Y			
1	2	3	4	5	6	7	8
-	-	-	-	-	-	-	

## Раздел 4

### План границ объекта



Масштаб 1:10 000

Используемые условные знаки и обозначения:

- - граница объекта
- - граница городского округа Домодедово Московской области
- - границы земельных участков по сведениям ЕГРН
- - границы территориальных зон по сведениям ЕГРН
- 15• - характерная точка границы объекта

Подпись \_\_\_\_\_ Дата « \_\_\_\_\_ » \_\_\_\_\_ 20\_\_ г.

Место для оттиска печати (при наличии) лица, составившего описание местоположения границ объекта

# ОПИСАНИЕ МЕСТОПОЛОЖЕНИЯ ГРАНИЦ

## Парышево

(наименование объекта, местоположение границ которого описано (далее - объект))

### Раздел 1

#### Сведения об объекте

№ п/п	Характеристики объекта	Описание характеристик
1	2	3
1.	Местоположение объекта	Московская область, городской округ Домодедово
2.	Площадь объекта +/- величина погрешности определения площади (P +/- Дельта P)	106769 кв. м ± 114 кв. м
3.	Иные характеристики объекта	

## Раздел 2

### Сведения о местоположении границ объекта

1. Система координат МСК-50, зона 2

2. Сведения о характерных точках границ объекта

Обозначение характерных точек границ	Координаты, м		Метод определения координат характерной точки	Средняя квадратическая погрешность положения характерной точки (Mt), м	Описание обозначения точки на местности (при наличии)
	X	Y			
1	2	3	4	5	6
1	402933.08	2208686.76	Картометрический	0,1	-
2	402953.37	2208576.26	Картометрический	0,1	-
3	402954.99	2208567.43	Картометрический	0,1	-
4	402954.95	2208441.73	Картометрический	0,1	-
5	402913.29	2208381.64	Картометрический	0,1	-
6	402843.24	2208366.15	Картометрический	0,1	-
7	402757.18	2208344.17	Картометрический	0,1	-
8	402731.45	2208337.60	Картометрический	0,1	-
9	402670.66	2208327.47	Картометрический	0,1	-
10	402668.38	2208357.93	Картометрический	0,1	-
11	402660.01	2208500.18	Картометрический	0,1	-
12	402736.99	2208549.39	Картометрический	0,1	-
13	402704.19	2208631.06	Картометрический	0,1	-
14	402679.17	2208727.09	Картометрический	0,1	-
15	402774.65	2208776.06	Картометрический	0,1	-
16	402814.11	2208813.18	Картометрический	0,1	-
17	402821.22	2208812.12	Картометрический	0,1	-
18	402869.76	2208804.88	Картометрический	0,1	-
19	402896.55	2208777.28	Картометрический	0,1	-
20	402919.68	2208730.60	Картометрический	0,1	-
1	402933.08	2208686.76	Картометрический	0,1	-

3. Сведения о характерных точках части (частей) границы объекта

Обозначение характерных точек границ	Координаты, м		Метод определения координат характерной точки	Средняя квадратическая погрешность положения характерной точки (Mt), м	Описание обозначения точки на местности (при наличии)
	X	Y			
1	2	3	4	5	6
-	-	-	-	-	-

### Раздел 3

#### Сведения о местоположении измененных (уточненных) границ объекта

1. Система координат -

2. Сведения о характерных точках границ объекта

Обозначение характерных точек границ	Существующие координаты, м		Измененные (уточненные) координаты, м		Метод определения координат характерной точки	Средняя квадратическая погрешность положения характерной точки (Mt), м	Описание обозначения точки на местности (при наличии)
	X	Y	X	Y			
1	2	3	4	5	6	7	8
-	-	-	-	-	-	-	

3. Сведения о характерных точках части (частей) границы объекта

Обозначение характерных точек границ	Существующие координаты, м		Измененные (уточненные) координаты, м		Метод определения координат характерной точки	Средняя квадратическая погрешность положения характерной точки (Mt), м	Описание обозначения точки на местности (при наличии)
	X	Y	X	Y			
1	2	3	4	5	6	7	8
-	-	-	-	-	-	-	



## Раздел 4

### План границ объекта



Масштаб 1:5 000

Используемые условные знаки и обозначения:

-  - граница объекта
-  - границы земельных участков по сведениям ЕГРН
- 15• - характерная точка границы объекта

Подпись \_\_\_\_\_ Дата « \_\_\_\_ » \_\_\_\_\_ 20\_\_ г.

Место для оттиска печати (при наличии) лица, составившего описание местоположения границ объекта

## ОПИСАНИЕ МЕСТОПОЛОЖЕНИЯ ГРАНИЦ

**Пестово**

(наименование объекта, местоположение границ которого описано (далее - объект))

### Раздел 1

#### Сведения об объекте

<b>№ п/п</b>	<b>Характеристики объекта</b>	<b>Описание характеристик</b>
<b>1</b>	<b>2</b>	<b>3</b>
1.	Местоположение объекта	Московская область, городской округ Домодедово
2.	Площадь объекта +/- величина погрешности определения площади (Р +/- Дельта Р)	339751 кв. м ± 204 кв. м
3.	Иные характеристики объекта	



## Раздел 2

### Сведения о местоположении границ объекта

#### 1. Система координат МСК-50, зона 2

#### 2. Сведения о характерных точках границ объекта

Обозначение характерных точек границ	Координаты, м		Метод определения координат характерной точки	Средняя квадратическая погрешность положения характерной точки (Mt), м	Описание обозначения точки на местности (при наличии)
	X	Y			
1	2	3	4	5	6
1	424739.77	2218892.07	Картометрический	0,1	-
2	424864.23	2218995.58	Картометрический	0,1	-
3	424869.51	2218979.89	Картометрический	0,1	-
4	424936.92	2219013.14	Картометрический	0,1	-
5	424974.73	2218992.18	Картометрический	0,1	-
6	424991.12	2219004.48	Картометрический	0,1	-
7	424992.54	2219005.21	Картометрический	0,1	-
8	425212.91	2218602.75	Картометрический	0,1	-
9	425145.46	2218559.16	Картометрический	0,1	-
10	425106.12	2218613.43	Картометрический	0,1	-
11	425019.74	2218549.78	Картометрический	0,1	-
12	424406.99	2218114.79	Картометрический	0,1	-
13	424399.61	2218124.92	Картометрический	0,1	-
14	424390.29	2218146.93	Картометрический	0,1	-
15	424388.75	2218199.60	Картометрический	0,1	-
16	424519.34	2218581.57	Картометрический	0,1	-
17	424479.38	2218712.26	Картометрический	0,1	-
18	424622.51	2218822.64	Картометрический	0,1	-
1	424739.77	2218892.07	Картометрический	0,1	-

#### 3. Сведения о характерных точках части (частей) границы объекта

Обозначение характерных точек границ	Координаты, м		Метод определения координат характерной точки	Средняя квадратическая погрешность положения характерной точки (Mt), м	Описание обозначения точки на местности (при наличии)
	X	Y			
1	2	3	4	5	6
-	-	-	-	-	-

### Раздел 3

#### Сведения о местоположении измененных (уточненных) границ объекта

1. Система координат -

2. Сведения о характерных точках границ объекта

Обозначение характерных точек границ	Существующие координаты, м		Измененные (уточненные) координаты, м		Метод определения координат характерной точки	Средняя квадратическая погрешность положения характерной точки (Mt), м	Описание обозначения точки на местности (при наличии)
	X	Y	X	Y			
1	2	3	4	5	6	7	8
-	-	-	-	-	-	-	

3. Сведения о характерных точках части (частей) границы объекта

Обозначение характерных точек границ	Существующие координаты, м		Измененные (уточненные) координаты, м		Метод определения координат характерной точки	Средняя квадратическая погрешность положения характерной точки (Mt), м	Описание обозначения точки на местности (при наличии)
	X	Y	X	Y			
1	2	3	4	5	6	7	8
-	-	-	-	-	-	-	




## Раздел 4

### План границ объекта



Масштаб 1:5 000

Используемые условные знаки и обозначения:

-  - граница объекта
-  - границы земельных участков по сведениям ЕГРН
-  - границы территориальных зон по сведениям ЕГРН
- 15• - характерная точка границы объекта

Подпись \_\_\_\_\_ Дата « \_\_\_\_ » \_\_\_\_\_ 20\_\_ г.

Место для оттиска печати (при наличии) лица, составившего описание местоположения границ объекта

## ОПИСАНИЕ МЕСТОПОЛОЖЕНИЯ ГРАНИЦ

### Повадино

(наименование объекта, местоположение границ которого описано (далее - объект))

#### Раздел 1

#### Сведения об объекте

№ п/п	Характеристики объекта	Описание характеристик
1	2	3
1.	Местоположение объекта	Московская область, городской округ Домодедово
2.	Площадь объекта +/- величина погрешности определения площади (Р +/- Дельта Р)	1137807 кв. м ± 373 кв. м
3.	Иные характеристики объекта	

**Раздел 2**

## Сведения о местоположении границ объекта

1. Система координат МСК-50, зона 2

2. Сведения о характерных точках границ объекта

Обозначение характерных точек границ	Координаты, м		Метод определения координат характерной точки	Средняя квадратическая погрешность положения характерной точки (Mt), м	Описание обозначения точки на местности (при наличии)
	X	Y			
1	2	3	4	5	6
1	406126.27	2203109.27	Картометрический	0,1	-
2	406126.32	2203094.58	Картометрический	0,1	-
3	406045.71	2203008.20	Картометрический	0,1	-
4	405937.42	2202563.11	Картометрический	0,1	-
5	405859.03	2202544.98	Картометрический	0,1	-
6	405861.81	2202561.98	Картометрический	0,1	-
7	405839.55	2202554.09	Картометрический	0,1	-
8	405839.21	2202554.16	Картометрический	0,1	-
9	405777.23	2202567.06	Картометрический	0,1	-
10	405713.11	2202580.40	Картометрический	0,1	-
11	405571.64	2202613.82	Картометрический	0,1	-
12	405526.97	2202624.30	Картометрический	0,1	-
13	405498.23	2202625.96	Картометрический	0,1	-
14	405586.52	2202919.91	Картометрический	0,1	-
15	405483.63	2202941.95	Картометрический	0,1	-
16	405455.91	2202954.46	Картометрический	0,1	-
17	405456.01	2202954.85	Картометрический	0,1	-
18	405474.73	2202998.15	Картометрический	0,1	-
19	405526.06	2203116.91	Картометрический	0,1	-
20	405521.21	2203182.68	Картометрический	0,1	-
21	405501.68	2203241.85	Картометрический	0,1	-
22	405394.04	2203344.40	Картометрический	0,1	-
23	405296.57	2203373.54	Картометрический	0,1	-
24	405247.57	2203416.10	Картометрический	0,1	-
25	405170.79	2203479.18	Картометрический	0,1	-
26	405175.18	2203486.36	Картометрический	0,1	-
27	405186.94	2203505.63	Картометрический	0,1	-
28	405246.04	2203589.57	Картометрический	0,1	-
29	405270.76	2203623.91	Картометрический	0,1	-
30	405470.43	2203930.00	Картометрический	0,1	-
31	405579.10	2203970.41	Картометрический	0,1	-
32	405637.26	2204056.93	Картометрический	0,1	-
33	405652.38	2204066.56	Картометрический	0,1	-
34	405663.96	2204048.37	Картометрический	0,1	-
35	405770.92	2204047.27	Картометрический	0,1	-

## Раздел 2

### Сведения о местоположении границ объекта

Обозначение характерных точек границ	Координаты, м		Метод определения координат характерной точки	Средняя квадратическая погрешность положения характерной точки (Мт), м	Описание обозначения точки на местности (при наличии)
	X	Y			
1	2	3	4	5	6
36	405773.68	2204024.66	Картометрический	0,1	-
37	405783.05	2203997.37	Картометрический	0,1	-
38	405812.82	2203992.51	Картометрический	0,1	-
39	405835.43	2203988.82	Картометрический	0,1	-
40	405872.37	2203921.55	Картометрический	0,1	-
41	405912.14	2203933.74	Картометрический	0,1	-
42	405948.32	2203930.24	Картометрический	0,1	-
43	405964.84	2203862.19	Картометрический	0,1	-
44	406002.56	2203784.95	Картометрический	0,1	-
45	406040.18	2203757.76	Картометрический	0,1	-
46	406040.13	2203757.64	Картометрический	0,1	-
47	406061.03	2203748.78	Картометрический	0,1	-
48	406061.11	2203748.85	Картометрический	0,1	-
49	406062.57	2203756.93	Картометрический	0,1	-
50	406067.08	2203782.12	Картометрический	0,1	-
51	406067.66	2203785.33	Картометрический	0,1	-
52	406070.45	2203800.90	Картометрический	0,1	-
53	406073.25	2203816.48	Картометрический	0,1	-
54	406075.49	2203833.78	Картометрический	0,1	-
55	406079.96	2203868.38	Картометрический	0,1	-
56	406080.77	2203874.68	Картометрический	0,1	-
57	406080.93	2203874.67	Картометрический	0,1	-
58	406081.08	2203874.68	Картометрический	0,1	-
59	406081.24	2203874.70	Картометрический	0,1	-
60	406081.39	2203874.73	Картометрический	0,1	-
61	406081.54	2203874.79	Картометрический	0,1	-
62	406081.68	2203874.85	Картометрический	0,1	-
63	406081.81	2203874.94	Картометрический	0,1	-
64	406081.94	2203875.03	Картометрический	0,1	-
65	406082.05	2203875.14	Картометрический	0,1	-
66	406082.15	2203875.26	Картометрический	0,1	-
67	406082.24	2203875.39	Картометрический	0,1	-
68	406082.32	2203875.53	Картометрический	0,1	-
69	406082.38	2203875.67	Картометрический	0,1	-
70	406082.42	2203875.82	Картометрический	0,1	-
71	406082.42	2203875.83	Картометрический	0,1	-
72	406088.86	2203874.37	Картометрический	0,1	-
73	406130.77	2203938.25	Картометрический	0,1	-
74	406181.70	2204016.00	Картометрический	0,1	-
75	406189.92	2204038.74	Картометрический	0,1	-

## Раздел 2

### Сведения о местоположении границ объекта

Обозначение характерных точек границ	Координаты, м		Метод определения координат характерной точки	Средняя квадратическая погрешность положения характерной точки (Mт), м	Описание обозначения точки на местности (при наличии)
	X	Y			
1	2	3	4	5	6
76	406200.63	2204068.55	Картометрический	0,1	-
77	406201.71	2204071.55	Картометрический	0,1	-
78	406270.99	2204105.85	Картометрический	0,1	-
79	406298.08	2204118.06	Картометрический	0,1	-
80	406318.82	2204112.59	Картометрический	0,1	-
81	406327.81	2204109.79	Картометрический	0,1	-
82	406338.65	2204082.09	Картометрический	0,1	-
83	406347.46	2204059.59	Картометрический	0,1	-
84	406348.47	2204007.42	Картометрический	0,1	-
85	406350.10	2203923.34	Картометрический	0,1	-
86	406351.56	2203848.41	Картометрический	0,1	-
87	406358.55	2203848.74	Картометрический	0,1	-
88	406453.47	2203853.32	Картометрический	0,1	-
89	406448.92	2203784.06	Картометрический	0,1	-
90	406446.10	2203741.06	Картометрический	0,1	-
91	406485.67	2203733.79	Картометрический	0,1	-
92	406547.22	2203721.93	Картометрический	0,1	-
93	406549.29	2203721.64	Картометрический	0,1	-
94	406545.70	2203617.00	Картометрический	0,1	-
95	406534.92	2203425.26	Картометрический	0,1	-
96	406364.14	2203354.42	Картометрический	0,1	-
97	406343.65	2203333.67	Картометрический	0,1	-
98	406137.84	2203353.66	Картометрический	0,1	-
99	406120.79	2203249.26	Картометрический	0,1	-
100	406152.04	2203245.52	Картометрический	0,1	-
101	406112.21	2203138.33	Картометрический	0,1	-
102	406115.93	2203098.53	Картометрический	0,1	-
1	406126.27	2203109.27	Картометрический	0,1	-

### 3. Сведения о характерных точках части (частей) границы объекта

Обозначение характерных точек границ	Координаты, м		Метод определения координат характерной точки	Средняя квадратическая погрешность положения характерной точки (Mт), м	Описание обозначения точки на местности (при наличии)
	X	Y			
1	2	3	4	5	6
-	-	-	-	-	-

### Раздел 3

#### Сведения о местоположении измененных (уточненных) границ объекта

1. Система координат -

2. Сведения о характерных точках границ объекта

Обозначение характерных точек границ	Существующие координаты, м		Измененные (уточненные) координаты, м		Метод определения координат характерной точки	Средняя квадратическая погрешность положения характерной точки (Mt), м	Описание обозначения точки на местности (при наличии)
	X	Y	X	Y			
1	2	3	4	5	6	7	8
-	-	-	-	-	-	-	

3. Сведения о характерных точках части (частей) границы объекта

Обозначение характерных точек границ	Существующие координаты, м		Измененные (уточненные) координаты, м		Метод определения координат характерной точки	Средняя квадратическая погрешность положения характерной точки (Mt), м	Описание обозначения точки на местности (при наличии)
	X	Y	X	Y			
1	2	3	4	5	6	7	8
-	-	-	-	-	-	-	



## Раздел 4

### План границ объекта



Масштаб 1:10 000

Используемые условные знаки и обозначения:

- - граница объекта
- - границы земельных участков по сведениям ЕГРН
- - границы территориальных зон по сведениям ЕГРН
- 15• - характерная точка границы объекта

Подпись \_\_\_\_\_ Дата « \_\_\_\_\_ » \_\_\_\_\_ 20\_\_ г.

Место для оттиска печати (при наличии) лица, составившего описание местоположения границ объекта

## ОПИСАНИЕ МЕСТОПОЛОЖЕНИЯ ГРАНИЦ

### п Повадино

(наименование объекта, местоположение границ которого описано (далее - объект))

#### Раздел 1

#### Сведения об объекте

№ п/п	Характеристики объекта	Описание характеристик
1	2	3
1.	Местоположение объекта	Московская область, городской округ Домодедово
2.	Площадь объекта +/- величина погрешности определения площади (P +/- Дельта P)	1011156 кв. м ± 352 кв. м
3.	Иные характеристики объекта	

**Раздел 2**

## Сведения о местоположении границ объекта

1. Система координат МСК-50, зона 2

2. Сведения о характерных точках границ объекта

Обозначение характерных точек границ	Координаты, м		Метод определения координат характерной точки	Средняя квадратическая погрешность положения характерной точки (Mt), м	Описание обозначения точки на местности (при наличии)
	X	Y			
1	2	3	4	5	6
1	406260.33	2201347.58	Картометрический	0,1	-
2	406239.33	2201389.32	Картометрический	0,1	-
3	406240.45	2201490.00	Картометрический	0,1	-
4	406226.23	2201541.65	Картометрический	0,1	-
5	406201.61	2201541.20	Картометрический	0,1	-
6	406185.83	2201552.58	Картометрический	0,1	-
7	406165.47	2201567.26	Картометрический	0,1	-
8	406066.14	2201638.88	Картометрический	0,1	-
9	406069.25	2201668.64	Картометрический	0,1	-
10	406093.77	2201903.53	Картометрический	0,1	-
11	406118.97	2202045.72	Картометрический	0,1	-
12	406121.30	2202084.42	Картометрический	0,1	-
13	406123.24	2202122.49	Картометрический	0,1	-
14	406125.20	2202161.30	Картометрический	0,1	-
15	406126.51	2202187.63	Картометрический	0,1	-
16	406127.17	2202200.87	Картометрический	0,1	-
17	406127.50	2202214.30	Картометрический	0,1	-
18	406128.16	2202240.86	Картометрический	0,1	-
19	406129.15	2202280.84	Картометрический	0,1	-
20	406129.34	2202288.79	Картометрический	0,1	-
21	406130.13	2202320.83	Картометрический	0,1	-
22	406130.40	2202331.75	Картометрический	0,1	-
23	406087.22	2202396.97	Картометрический	0,1	-
24	406086.49	2202398.04	Картометрический	0,1	-
25	406106.30	2202536.40	Картометрический	0,1	-
26	406091.63	2202747.30	Картометрический	0,1	-
27	406093.89	2202748.05	Картометрический	0,1	-
28	406274.34	2202807.82	Картометрический	0,1	-
29	406279.28	2202804.29	Картометрический	0,1	-
30	406282.02	2202813.79	Картометрический	0,1	-
31	406343.77	2202795.84	Картометрический	0,1	-
32	406342.23	2202790.50	Картометрический	0,1	-
33	406365.02	2202786.41	Картометрический	0,1	-
34	406395.02	2202791.86	Картометрический	0,1	-
35	406410.91	2202773.40	Картометрический	0,1	-

## Раздел 2

### Сведения о местоположении границ объекта

Обозначение характерных точек границ	Координаты, м		Метод определения координат характерной точки	Средняя квадратическая погрешность положения характерной точки (Mt), м	Описание обозначения точки на местности (при наличии)
	X	Y			
1	2	3	4	5	6
36	406466.34	2202782.37	Картометрический	0,1	-
37	406585.59	2202645.44	Картометрический	0,1	-
38	406579.73	2202621.79	Картометрический	0,1	-
39	406521.98	2202605.24	Картометрический	0,1	-
40	406516.75	2202604.31	Картометрический	0,1	-
41	406693.64	2202240.37	Картометрический	0,1	-
42	406883.81	2201981.29	Картометрический	0,1	-
43	407150.13	2201816.71	Картометрический	0,1	-
44	407102.17	2201647.50	Картометрический	0,1	-
45	407025.17	2201583.78	Картометрический	0,1	-
46	406948.16	2201520.06	Картометрический	0,1	-
47	406892.71	2201440.39	Картометрический	0,1	-
48	406871.78	2201418.88	Картометрический	0,1	-
49	406777.01	2201365.97	Картометрический	0,1	-
50	406745.32	2201336.31	Картометрический	0,1	-
51	406610.72	2201268.28	Картометрический	0,1	-
52	406472.63	2201268.87	Картометрический	0,1	-
53	406396.17	2201276.72	Картометрический	0,1	-
54	406326.40	2201313.35	Картометрический	0,1	-
55	406290.35	2201311.89	Картометрический	0,1	-
1	406260.33	2201347.58	Картометрический	0,1	-

### 3. Сведения о характерных точках части (частей) границы объекта

Обозначение характерных точек границ	Координаты, м		Метод определения координат характерной точки	Средняя квадратическая погрешность положения характерной точки (Mt), м	Описание обозначения точки на местности (при наличии)
	X	Y			
1	2	3	4	5	6
-	-	-	-	-	-

### Раздел 3

#### Сведения о местоположении измененных (уточненных) границ объекта

1. Система координат -

2. Сведения о характерных точках границ объекта

Обозначение характерных точек границ	Существующие координаты, м		Измененные (уточненные) координаты, м		Метод определения координат характерной точки	Средняя квадратическая погрешность положения характерной точки (Mt), м	Описание обозначения точки на местности (при наличии)
	X	Y	X	Y			
1	2	3	4	5	6	7	8
-	-	-	-	-	-	-	

3. Сведения о характерных точках части (частей) границы объекта

Обозначение характерных точек границ	Существующие координаты, м		Измененные (уточненные) координаты, м		Метод определения координат характерной точки	Средняя квадратическая погрешность положения характерной точки (Mt), м	Описание обозначения точки на местности (при наличии)
	X	Y	X	Y			
1	2	3	4	5	6	7	8
-	-	-	-	-	-	-	




## Раздел 4

### План границ объекта



Масштаб 1:10 000

Используемые условные знаки и обозначения:

-  - граница объекта
-  - границы земельных участков по сведениям ЕГРН
-  - границы территориальных зон по сведениям ЕГРН
- 15• - характерная точка границы объекта

Подпись \_\_\_\_\_ Дата « \_\_\_\_\_ » \_\_\_\_\_ 20\_\_ г.

Место для оттиска печати (при наличии) лица, составившего описание местоположения границ объекта

# ОПИСАНИЕ МЕСТОПОЛОЖЕНИЯ ГРАНИЦ

## Поздново

(наименование объекта, местоположение границ которого описано (далее - объект))

### Раздел 1

#### Сведения об объекте

№ п/п	Характеристики объекта	Описание характеристик
1	2	3
1.	Местоположение объекта	Московская область, городской округ Домодедово
2.	Площадь объекта +/- величина погрешности определения площади (P +/- Дельта P)	1797577 кв. м ± 469 кв. м
3.	Иные характеристики объекта	

**Раздел 2**

## Сведения о местоположении границ объекта

1. Система координат МСК-50, зона 2

2. Сведения о характерных точках границ объекта

Обозначение характерных точек границ	Координаты, м		Метод определения координат характерной точки	Средняя квадратическая погрешность положения характерной точки (M <sub>t</sub> ), м	Описание обозначения точки на местности (при наличии)
	X	Y			
1	2	3	4	5	6
1	403951.37	2212685.54	Картометрический	0,1	-
2	403936.55	2212744.37	Картометрический	0,1	-
3	403921.73	2212803.19	Картометрический	0,1	-
4	403942.33	2212796.30	Картометрический	0,1	-
5	403964.80	2212816.19	Картометрический	0,1	-
6	403995.19	2212843.09	Картометрический	0,1	-
7	404025.12	2212869.59	Картометрический	0,1	-
8	404055.65	2212896.61	Картометрический	0,1	-
9	404095.09	2212931.53	Картометрический	0,1	-
10	404096.22	2212932.69	Картометрический	0,1	-
11	403527.18	2213472.63	Картометрический	0,1	-
12	403526.56	2213473.61	Картометрический	0,1	-
13	403526.42	2213473.76	Картометрический	0,1	-
14	403538.17	2213503.16	Картометрический	0,1	-
15	403545.69	2213522.13	Картометрический	0,1	-
16	403550.05	2213533.37	Картометрический	0,1	-
17	403554.63	2213617.21	Картометрический	0,1	-
18	403578.36	2213680.51	Картометрический	0,1	-
19	403721.19	2213838.22	Картометрический	0,1	-
20	403768.89	2213806.48	Картометрический	0,1	-
21	403779.45	2213799.46	Картометрический	0,1	-
22	403819.11	2213775.19	Картометрический	0,1	-
23	403859.54	2213747.81	Картометрический	0,1	-
24	403860.48	2213747.13	Картометрический	0,1	-
25	403802.71	2213665.47	Картометрический	0,1	-
26	403757.38	2213613.52	Картометрический	0,1	-
27	403753.34	2213576.24	Картометрический	0,1	-
28	403843.60	2213473.86	Картометрический	0,1	-
29	403788.59	2213437.26	Картометрический	0,1	-
30	403799.14	2213391.46	Картометрический	0,1	-
31	404008.51	2213249.68	Картометрический	0,1	-
32	404179.82	2213255.09	Картометрический	0,1	-
33	404474.53	2213356.65	Картометрический	0,1	-
34	404526.22	2213363.43	Картометрический	0,1	-
35	404527.32	2213365.60	Картометрический	0,1	-



## Раздел 2

### Сведения о местоположении границ объекта

Обозначение характерных точек границ	Координаты, м		Метод определения координат характерной точки	Средняя квадратическая погрешность положения характерной точки (Mt), м	Описание обозначения точки на местности (при наличии)
	X	Y			
1	2	3	4	5	6
36	404645.64	2213291.79	Картометрический	0,1	-
37	404652.40	2213277.24	Картометрический	0,1	-
38	404696.48	2213255.01	Картометрический	0,1	-
39	404726.69	2213251.31	Картометрический	0,1	-
40	404760.24	2213243.00	Картометрический	0,1	-
41	404822.73	2213217.13	Картометрический	0,1	-
42	404909.97	2213171.47	Картометрический	0,1	-
43	404966.13	2213139.96	Картометрический	0,1	-
44	405305.43	2212920.72	Картометрический	0,1	-
45	405397.51	2212855.23	Картометрический	0,1	-
46	405408.12	2212849.40	Картометрический	0,1	-
47	405428.75	2212844.40	Картометрический	0,1	-
48	405383.58	2212803.07	Картометрический	0,1	-
49	405353.61	2212775.62	Картометрический	0,1	-
50	405218.07	2212651.48	Картометрический	0,1	-
51	405124.38	2212549.00	Картометрический	0,1	-
52	405020.54	2212428.20	Картометрический	0,1	-
53	405013.63	2212394.53	Картометрический	0,1	-
54	404917.69	2212432.98	Картометрический	0,1	-
55	404901.65	2212299.02	Картометрический	0,1	-
56	404930.60	2212218.45	Картометрический	0,1	-
57	404984.89	2212169.52	Картометрический	0,1	-
58	404948.70	2212129.48	Картометрический	0,1	-
59	404945.81	2212126.28	Картометрический	0,1	-
60	404934.15	2212113.38	Картометрический	0,1	-
61	404926.41	2212105.66	Картометрический	0,1	-
62	404927.14	2212103.40	Картометрический	0,1	-
63	404895.05	2212052.99	Картометрический	0,1	-
64	404888.88	2212042.13	Картометрический	0,1	-
65	404884.66	2212031.28	Картометрический	0,1	-
66	404879.96	2212022.52	Картометрический	0,1	-
67	404861.07	2212002.72	Картометрический	0,1	-
68	404857.43	2212000.08	Картометрический	0,1	-
69	404852.96	2211998.01	Картометрический	0,1	-
70	404745.43	2211993.71	Картометрический	0,1	-
71	404693.07	2212010.24	Картометрический	0,1	-
72	404685.17	2212109.52	Картометрический	0,1	-
73	404641.70	2212124.83	Картометрический	0,1	-
74	404641.70	2212124.87	Картометрический	0,1	-
75	404620.33	2212135.12	Картометрический	0,1	-

## Раздел 2

### Сведения о местоположении границ объекта

Обозначение характерных точек границ	Координаты, м		Метод определения координат характерной точки	Средняя квадратическая погрешность положения характерной точки (Mt), м	Описание обозначения точки на местности (при наличии)
	X	Y			
1	2	3	4	5	6
76	404607.97	2212126.29	Картометрический	0,1	-
77	404622.50	2212116.86	Картометрический	0,1	-
78	404603.73	2212088.51	Картометрический	0,1	-
79	404590.69	2212068.82	Картометрический	0,1	-
80	404592.32	2212067.56	Картометрический	0,1	-
81	404592.42	2212067.88	Картометрический	0,1	-
82	404595.42	2212065.99	Картометрический	0,1	-
83	404614.44	2212056.18	Картометрический	0,1	-
84	404602.34	2212036.67	Картометрический	0,1	-
85	404545.31	2211997.35	Картометрический	0,1	-
86	404432.31	2211963.49	Картометрический	0,1	-
87	404433.69	2211959.68	Картометрический	0,1	-
88	404433.38	2211951.74	Картометрический	0,1	-
89	404433.34	2211943.95	Картометрический	0,1	-
90	404433.21	2211941.14	Картометрический	0,1	-
91	404431.36	2211899.85	Картометрический	0,1	-
92	404430.60	2211884.14	Картометрический	0,1	-
93	404428.17	2211825.26	Картометрический	0,1	-
94	404427.42	2211800.56	Картометрический	0,1	-
95	404430.81	2211771.39	Картометрический	0,1	-
96	404431.03	2211746.26	Картометрический	0,1	-
97	404187.40	2211744.24	Картометрический	0,1	-
98	403907.81	2211734.76	Картометрический	0,1	-
99	403909.27	2211758.44	Картометрический	0,1	-
100	403911.15	2211788.88	Картометрический	0,1	-
101	403894.59	2211788.12	Картометрический	0,1	-
102	403894.05	2211804.81	Картометрический	0,1	-
103	403893.50	2211821.21	Картометрический	0,1	-
104	403894.56	2211821.28	Картометрический	0,1	-
105	403894.53	2211853.73	Картометрический	0,1	-
106	403894.66	2211884.46	Картометрический	0,1	-
107	403893.27	2211884.48	Картометрический	0,1	-
108	403893.23	2211915.53	Картометрический	0,1	-
109	403893.01	2211946.49	Картометрический	0,1	-
110	403892.64	2211977.53	Картометрический	0,1	-
111	403892.13	2212008.87	Картометрический	0,1	-
112	403892.03	2212016.79	Картометрический	0,1	-
113	403885.25	2212015.30	Картометрический	0,1	-
114	403841.17	2212005.63	Картометрический	0,1	-
115	403823.56	2212035.35	Картометрический	0,1	-

## Раздел 2

### Сведения о местоположении границ объекта

Обозначение характерных точек границ	Координаты, м		Метод определения координат характерной точки	Средняя квадратическая погрешность положения характерной точки (Mt), м	Описание обозначения точки на местности (при наличии)
	X	Y			
1	2	3	4	5	6
116	403819.34	2212042.47	Картометрический	0,1	-
117	403795.10	2212037.09	Картометрический	0,1	-
118	403706.19	2212192.47	Картометрический	0,1	-
119	403703.52	2212226.93	Картометрический	0,1	-
120	403700.43	2212266.83	Картометрический	0,1	-
121	403697.35	2212306.67	Картометрический	0,1	-
122	403694.51	2212343.35	Картометрический	0,1	-
123	403569.67	2212571.47	Картометрический	0,1	-
124	403745.70	2212606.50	Картометрический	0,1	-
125	403768.00	2212595.78	Картометрический	0,1	-
126	403772.06	2212596.49	Картометрический	0,1	-
127	403864.16	2212551.16	Картометрический	0,1	-
128	403891.69	2212593.59	Картометрический	0,1	-
129	403920.49	2212637.98	Картометрический	0,1	-
130	403922.92	2212641.73	Картометрический	0,1	-
131	403939.48	2212667.23	Картометрический	0,1	-
1	403951.37	2212685.54	Картометрический	0,1	-
132	405118.03	2212854.58	Картометрический	0,1	-
133	404947.33	2212919.95	Картометрический	0,1	-
134	404936.11	2212750.41	Картометрический	0,1	-
135	405020.57	2212717.47	Картометрический	0,1	-
136	405112.25	2212681.98	Картометрический	0,1	-
137	405171.04	2212658.56	Картометрический	0,1	-
138	405187.43	2212677.70	Картометрический	0,1	-
139	405284.34	2212790.89	Картометрический	0,1	-
132	405118.03	2212854.58	Картометрический	0,1	-

### 3. Сведения о характерных точках части (частей) границы объекта

Обозначение характерных точек границ	Координаты, м		Метод определения координат характерной точки	Средняя квадратическая погрешность положения характерной точки (Mt), м	Описание обозначения точки на местности (при наличии)
	X	Y			
1	2	3	4	5	6
-	-	-	-	-	-

### Раздел 3

#### Сведения о местоположении измененных (уточненных) границ объекта

1. Система координат -

2. Сведения о характерных точках границ объекта

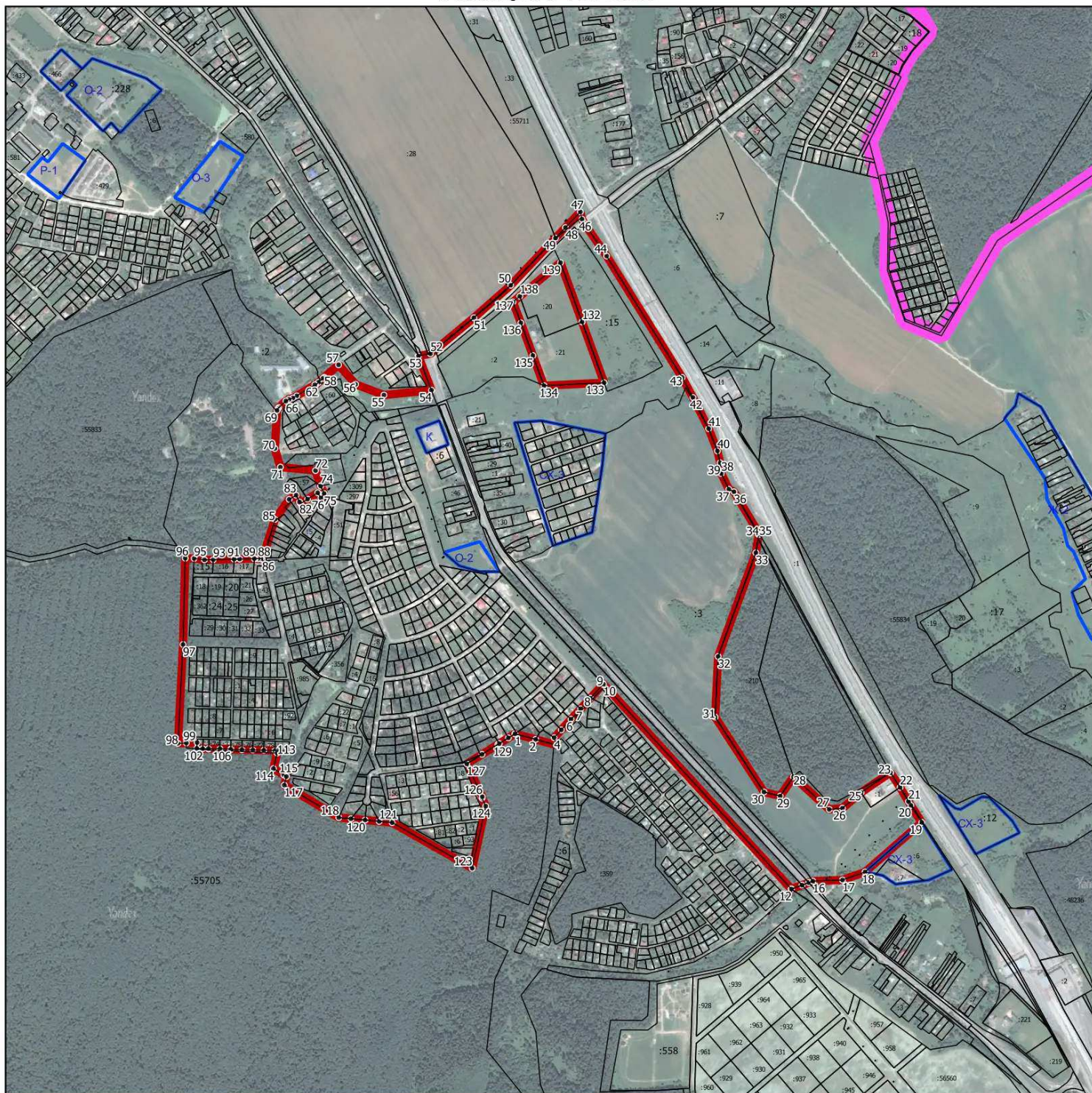
Обозначение характерных точек границ	Существующие координаты, м		Измененные (уточненные) координаты, м		Метод определения координат характерной точки	Средняя квадратическая погрешность положения характерной точки (Mt), м	Описание обозначения точки на местности (при наличии)
	X	Y	X	Y			
1	2	3	4	5	6	7	8
-	-	-	-	-	-	-	

3. Сведения о характерных точках части (частей) границы объекта

Обозначение характерных точек границ	Существующие координаты, м		Измененные (уточненные) координаты, м		Метод определения координат характерной точки	Средняя квадратическая погрешность положения характерной точки (Mt), м	Описание обозначения точки на местности (при наличии)
	X	Y	X	Y			
1	2	3	4	5	6	7	8
-	-	-	-	-	-	-	

## Раздел 4

### План границ объекта



Масштаб 1:15 000

Используемые условные знаки и обозначения:

- - границы объекта
- - граница городского округа Домодедово Московской области
- - границы земельных участков по сведениям ЕГРН
- - границы территориальных зон по сведениям ЕГРН
- 15• - характерная точка границы объекта

Подпись \_\_\_\_\_ Дата «    »    20\_\_ г.

Место для оттиска печати (при наличии) лица, составившего описание местоположения границ объекта

# ОПИСАНИЕ МЕСТОПОЛОЖЕНИЯ ГРАНИЦ

## Поливаново

(наименование объекта, местоположение границ которого описано (далее - объект))

### Раздел 1

#### Сведения об объекте

№ п/п	Характеристики объекта	Описание характеристик
1	2	3
1.	Местоположение объекта	Московская область, городской округ Домодедово
2.	Площадь объекта +/- величина погрешности определения площади (P +/- Дельта P)	821314 кв. м ± 317 кв. м
3.	Иные характеристики объекта	

**Раздел 2****Сведения о местоположении границ объекта**

1. Система координат МСК-50, зона 2

2. Сведения о характерных точках границ объекта

Обозначение характерных точек границ	Координаты, м		Метод определения координат характерной точки	Средняя квадратическая погрешность положения характерной точки (Mt), м	Описание обозначения точки на местности (при наличии)
	X	Y			
1	2	3	4	5	6
1	429214.51	2195645.15	Картометрический	0,1	-
2	429196.84	2195631.65	Картометрический	0,1	-
3	428992.39	2195524.32	Картометрический	0,1	-
4	428764.38	2195411.15	Картометрический	0,1	-
5	428739.04	2195323.90	Картометрический	0,1	-
6	428725.04	2195267.86	Картометрический	0,1	-
7	428750.66	2195138.68	Картометрический	0,1	-
8	428380.61	2195158.57	Картометрический	0,1	-
9	428328.09	2195160.00	Картометрический	0,1	-
10	428282.87	2195166.73	Картометрический	0,1	-
11	428281.62	2195190.46	Картометрический	0,1	-
12	428224.08	2195183.61	Картометрический	0,1	-
13	428212.11	2195300.03	Картометрический	0,1	-
14	428197.20	2195290.25	Картометрический	0,1	-
15	428161.02	2195235.12	Картометрический	0,1	-
16	428143.80	2195220.07	Картометрический	0,1	-
17	428123.33	2195227.62	Картометрический	0,1	-
18	428112.16	2195260.64	Картометрический	0,1	-
19	428103.45	2195274.34	Картометрический	0,1	-
20	428073.40	2195369.81	Картометрический	0,1	-
21	428062.04	2195398.74	Картометрический	0,1	-
22	427987.55	2195418.48	Картометрический	0,1	-
23	428001.75	2195450.38	Картометрический	0,1	-
24	428034.73	2195507.71	Картометрический	0,1	-
25	428052.85	2195541.77	Картометрический	0,1	-
26	428015.81	2195607.48	Картометрический	0,1	-
27	428066.50	2195628.32	Картометрический	0,1	-
28	428169.28	2195609.62	Картометрический	0,1	-
29	428159.76	2195582.27	Картометрический	0,1	-
30	428261.54	2195574.86	Картометрический	0,1	-
31	428279.75	2195749.73	Картометрический	0,1	-
32	428353.27	2195748.91	Картометрический	0,1	-
33	428354.11	2195765.01	Картометрический	0,1	-
34	428335.03	2195821.90	Картометрический	0,1	-
35	428325.67	2195882.71	Картометрический	0,1	-

## Раздел 2

### Сведения о местоположении границ объекта

Обозначение характерных точек границ	Координаты, м		Метод определения координат характерной точки	Средняя квадратическая погрешность положения характерной точки (Мт), м	Описание обозначения точки на местности (при наличии)
	X	Y			
1	2	3	4	5	6
36	428303.58	2195948.46	Картометрический	0,1	-
37	428291.42	2195960.36	Картометрический	0,1	-
38	428265.93	2195887.16	Картометрический	0,1	-
39	428181.28	2195930.05	Картометрический	0,1	-
40	428202.92	2195987.37	Картометрический	0,1	-
41	428189.42	2196011.83	Картометрический	0,1	-
42	428175.00	2196039.44	Картометрический	0,1	-
43	428133.68	2196151.74	Картометрический	0,1	-
44	428132.21	2196153.37	Картометрический	0,1	-
45	428129.07	2196158.46	Картометрический	0,1	-
46	428130.01	2196158.96	Картометрический	0,1	-
47	428130.85	2196159.42	Картометрический	0,1	-
48	428130.86	2196159.43	Картометрический	0,1	-
49	428127.65	2196168.15	Картометрический	0,1	-
50	428126.02	2196172.58	Картометрический	0,1	-
51	428106.53	2196225.50	Картометрический	0,1	-
52	428112.67	2196229.90	Картометрический	0,1	-
53	428108.44	2196236.67	Картометрический	0,1	-
54	428143.44	2196256.08	Картометрический	0,1	-
55	428145.44	2196253.39	Картометрический	0,1	-
56	428145.51	2196253.43	Картометрический	0,1	-
57	428214.81	2196303.08	Картометрический	0,1	-
58	428244.11	2196301.79	Картометрический	0,1	-
59	428260.48	2196276.72	Картометрический	0,1	-
60	428269.60	2196279.05	Картометрический	0,1	-
61	428272.98	2196256.52	Картометрический	0,1	-
62	428273.43	2196252.34	Картометрический	0,1	-
63	428278.51	2196244.56	Картометрический	0,1	-
64	428280.93	2196245.41	Картометрический	0,1	-
65	428291.55	2196249.16	Картометрический	0,1	-
66	428294.52	2196242.03	Картометрический	0,1	-
67	428299.53	2196227.61	Картометрический	0,1	-
68	428304.49	2196209.34	Картометрический	0,1	-
69	428321.08	2196183.94	Картометрический	0,1	-
70	428227.45	2196067.30	Картометрический	0,1	-
71	428232.45	2196029.19	Картометрический	0,1	-
72	428260.73	2196033.72	Картометрический	0,1	-
73	428264.30	2196056.75	Картометрический	0,1	-
74	428275.46	2196068.60	Картометрический	0,1	-
75	428294.23	2196071.87	Картометрический	0,1	-



## Раздел 2

### Сведения о местоположении границ объекта

Обозначение характерных точек границ	Координаты, м		Метод определения координат характерной точки	Средняя квадратическая погрешность положения характерной точки (Мт), м	Описание обозначения точки на местности (при наличии)
	X	Y			
1	2	3	4	5	6
76	428312.03	2196071.20	Картометрический	0,1	-
77	428329.87	2196067.67	Картометрический	0,1	-
78	428350.42	2196085.38	Картометрический	0,1	-
79	428362.41	2196097.20	Картометрический	0,1	-
80	428381.16	2196101.31	Картометрический	0,1	-
81	428394.74	2196096.96	Картометрический	0,1	-
82	428417.94	2196078.94	Картометрический	0,1	-
83	428426.12	2196083.96	Картометрический	0,1	-
84	428433.82	2196089.86	Картометрический	0,1	-
85	428444.99	2196105.94	Картометрический	0,1	-
86	428457.75	2196105.85	Картометрический	0,1	-
87	428473.04	2196102.33	Картометрический	0,1	-
88	428482.28	2196097.43	Картометрический	0,1	-
89	428495.00	2196094.78	Картометрический	0,1	-
90	428503.52	2196098.97	Картометрический	0,1	-
91	428503.87	2196099.64	Картометрический	0,1	-
92	428511.28	2196114.20	Картометрический	0,1	-
93	428515.66	2196132.17	Картометрический	0,1	-
94	428523.56	2196144.68	Картометрический	0,1	-
95	428535.34	2196152.23	Картометрический	0,1	-
96	428557.39	2196148.67	Картометрический	0,1	-
97	428581.34	2196149.00	Картометрический	0,1	-
98	428594.02	2196163.69	Картометрический	0,1	-
99	428610.16	2196164.42	Картометрический	0,1	-
100	428628.21	2196147.30	Картометрический	0,1	-
101	428638.93	2196149.43	Картометрический	0,1	-
102	428648.32	2196156.32	Картометрический	0,1	-
103	428650.10	2196167.52	Картометрический	0,1	-
104	428647.65	2196181.12	Картометрический	0,1	-
105	428653.67	2196190.42	Картометрический	0,1	-
106	428662.47	2196194.12	Картометрический	0,1	-
107	428684.27	2196194.44	Картометрический	0,1	-
108	428703.76	2196189.20	Картометрический	0,1	-
109	428723.97	2196188.03	Картометрический	0,1	-
110	428753.71	2196201.52	Картометрический	0,1	-
111	428758.58	2196183.41	Картометрический	0,1	-
112	428851.22	2196187.46	Картометрический	0,1	-
113	428885.57	2196117.75	Картометрический	0,1	-
114	428921.09	2195934.85	Картометрический	0,1	-
115	429010.70	2195805.17	Картометрический	0,1	-

## Раздел 2

### Сведения о местоположении границ объекта

Обозначение характерных точек границ	Координаты, м		Метод определения координат характерной точки	Средняя квадратическая погрешность положения характерной точки (Мт), м	Описание обозначения точки на местности (при наличии)
	X	Y			
1	2	3	4	5	6
116	429167.64	2195723.23	Картометрический	0,1	-
1	429214.51	2195645.15	Картометрический	0,1	-
117	427616.11	2196053.21	Картометрический	0,1	-
118	427614.52	2196057.42	Картометрический	0,1	-
119	427609.48	2196071.98	Картометрический	0,1	-
120	427600.28	2196057.85	Картометрический	0,1	-
121	427590.65	2196075.21	Картометрический	0,1	-
122	427559.48	2196110.46	Картометрический	0,1	-
123	427547.52	2196123.99	Картометрический	0,1	-
124	427509.61	2196142.64	Картометрический	0,1	-
125	427413.72	2196174.65	Картометрический	0,1	-
126	427412.70	2196174.26	Картометрический	0,1	-
127	427386.33	2196137.77	Картометрический	0,1	-
128	427337.98	2196168.32	Картометрический	0,1	-
129	427337.12	2196168.71	Картометрический	0,1	-
130	427321.78	2196146.67	Картометрический	0,1	-
131	427247.31	2196198.16	Картометрический	0,1	-
132	427247.91	2196198.99	Картометрический	0,1	-
133	427232.35	2196207.28	Картометрический	0,1	-
134	427253.04	2196246.11	Картометрический	0,1	-
135	427264.12	2196266.89	Картометрический	0,1	-
136	427265.74	2196269.94	Картометрический	0,1	-
137	427280.88	2196298.36	Картометрический	0,1	-
138	427295.08	2196325.01	Картометрический	0,1	-
139	427307.27	2196347.89	Картометрический	0,1	-
140	427318.59	2196369.14	Картометрический	0,1	-
141	427340.09	2196357.63	Картометрический	0,1	-
142	427341.78	2196353.22	Картометрический	0,1	-
143	427348.98	2196334.45	Картометрический	0,1	-
144	427358.49	2196347.14	Картометрический	0,1	-
145	427360.58	2196345.66	Картометрический	0,1	-
146	427365.94	2196341.85	Картометрический	0,1	-
147	427379.60	2196332.16	Картометрический	0,1	-
148	427382.95	2196314.80	Картометрический	0,1	-
149	427405.51	2196307.34	Картометрический	0,1	-
150	427443.23	2196294.87	Картометрический	0,1	-
151	427451.93	2196291.99	Картометрический	0,1	-
152	427457.35	2196290.21	Картометрический	0,1	-
153	427457.64	2196290.11	Картометрический	0,1	-
154	427501.31	2196275.67	Картометрический	0,1	-

## Раздел 2

### Сведения о местоположении границ объекта

Обозначение характерных точек границ	Координаты, м		Метод определения координат характерной точки	Средняя квадратическая погрешность положения характерной точки (M <sub>t</sub> ), м	Описание обозначения точки на местности (при наличии)
	X	Y			
1	2	3	4	5	6
155	427519.08	2196269.80	Картометрический	0,1	-
156	427536.11	2196251.30	Картометрический	0,1	-
157	427547.87	2196238.53	Картометрический	0,1	-
158	427554.92	2196236.06	Картометрический	0,1	-
159	427568.85	2196222.49	Картометрический	0,1	-
160	427590.04	2196201.86	Картометрический	0,1	-
161	427596.97	2196198.23	Картометрический	0,1	-
162	427608.41	2196192.23	Картометрический	0,1	-
163	427613.32	2196189.66	Картометрический	0,1	-
164	427667.57	2196161.23	Картометрический	0,1	-
165	427666.09	2196158.95	Картометрический	0,1	-
166	427694.01	2196147.21	Картометрический	0,1	-
167	427713.68	2196138.94	Картометрический	0,1	-
117	427616.11	2196053.21	Картометрический	0,1	-

### 3. Сведения о характерных точках части (частей) границы объекта

Обозначение характерных точек границ	Координаты, м		Метод определения координат характерной точки	Средняя квадратическая погрешность положения характерной точки (M <sub>t</sub> ), м	Описание обозначения точки на местности (при наличии)
	X	Y			
1	2	3	4	5	6
-	-	-	-	-	-

### Раздел 3

#### Сведения о местоположении измененных (уточненных) границ объекта

1. Система координат -

2. Сведения о характерных точках границ объекта

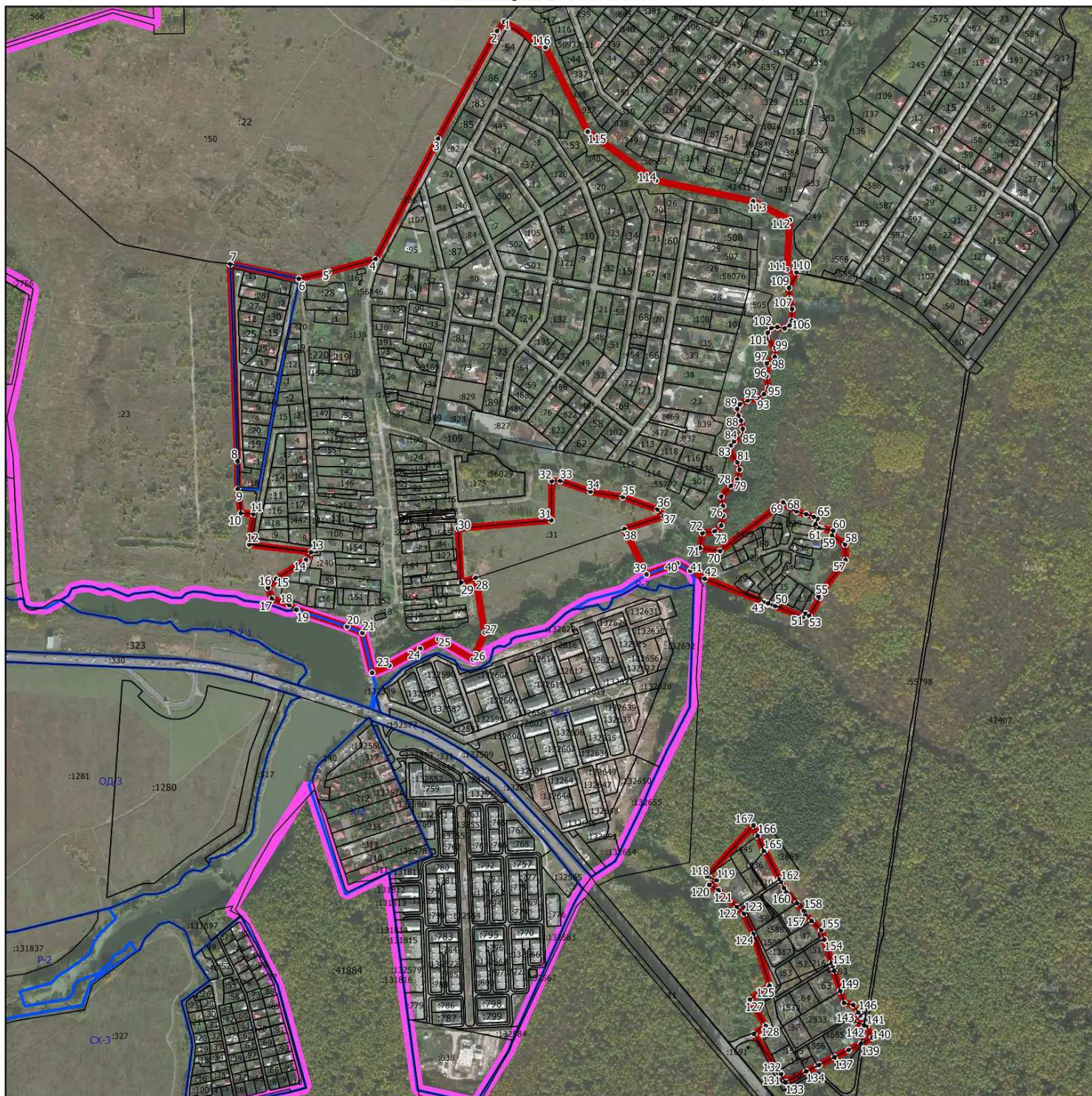
Обозначение характерных точек границ	Существующие координаты, м		Измененные (уточненные) координаты, м		Метод определения координат характерной точки	Средняя квадратическая погрешность положения характерной точки (Mt), м	Описание обозначения точки на местности (при наличии)
	X	Y	X	Y			
1	2	3	4	5	6	7	8
-	-	-	-	-	-	-	

3. Сведения о характерных точках части (частей) границы объекта

Обозначение характерных точек границ	Существующие координаты, м		Измененные (уточненные) координаты, м		Метод определения координат характерной точки	Средняя квадратическая погрешность положения характерной точки (Mt), м	Описание обозначения точки на местности (при наличии)
	X	Y	X	Y			
1	2	3	4	5	6	7	8
-	-	-	-	-	-	-	

## Раздел 4

### План границ объекта



Масштаб 1:10 000

Используемые условные знаки и обозначения:

- - граница объекта
- - граница городского округа Домодедово Московской области
- - границы земельных участков по сведениям ЕГРН
- - границы территориальных зон по сведениям ЕГРН
- 15° - характерная точка границы объекта

Подпись \_\_\_\_\_ Дата «    »    20\_\_ г.

Место для оттиска печати (при наличии) лица, составившего описание местоположения границ объекта

# ОПИСАНИЕ МЕСТОПОЛОЖЕНИЯ ГРАНИЦ

## Привалово

(наименование объекта, местоположение границ которого описано (далее - объект))

### Раздел 1

#### Сведения об объекте

№ п/п	Характеристики объекта	Описание характеристик
1	2	3
1.	Местоположение объекта	Московская область, городской округ Домодедово
2.	Площадь объекта +/- величина погрешности определения площади (P +/- Дельта P)	2286158 кв. м ± 529 кв. м
3.	Иные характеристики объекта	

**Раздел 2****Сведения о местоположении границ объекта**

1. Система координат МСК-50, зона 2

2. Сведения о характерных точках границ объекта

Обозначение характерных точек границ	Координаты, м		Метод определения координат характерной точки	Средняя квадратическая погрешность положения характерной точки (Mt), м	Описание обозначения точки на местности (при наличии)
	X	Y			
1	2	3	4	5	6
1	403676.20	2215199.51	Картометрический	0,1	-
2	403717.09	2215176.58	Картометрический	0,1	-
3	403765.60	2215166.14	Картометрический	0,1	-
4	403880.18	2215112.30	Картометрический	0,1	-
5	403994.10	2215067.61	Картометрический	0,1	-
6	404088.83	2215036.46	Картометрический	0,1	-
7	404386.86	2214954.32	Картометрический	0,1	-
8	404774.58	2214880.05	Картометрический	0,1	-
9	405674.11	2214698.96	Картометрический	0,1	-
10	405638.86	2214633.50	Картометрический	0,1	-
11	405524.94	2214642.32	Картометрический	0,1	-
12	405453.81	2214574.34	Картометрический	0,1	-
13	405579.91	2214444.18	Картометрический	0,1	-
14	405532.71	2214327.74	Картометрический	0,1	-
15	405570.47	2214306.97	Картометрический	0,1	-
16	405368.43	2214023.10	Картометрический	0,1	-
17	405096.43	2213869.62	Картометрический	0,1	-
18	405136.25	2213766.02	Картометрический	0,1	-
19	405278.38	2213714.22	Картометрический	0,1	-
20	405412.39	2213714.04	Картометрический	0,1	-
21	405537.74	2213685.28	Картометрический	0,1	-
22	405640.97	2213656.15	Картометрический	0,1	-
23	405790.16	2213726.42	Картометрический	0,1	-
24	405825.36	2213743.00	Картометрический	0,1	-
25	405829.97	2213735.84	Картометрический	0,1	-
26	405858.18	2213676.82	Картометрический	0,1	-
27	405881.71	2213627.59	Картометрический	0,1	-
28	405900.08	2213589.13	Картометрический	0,1	-
29	405866.92	2213565.73	Картометрический	0,1	-
30	405859.52	2213560.51	Картометрический	0,1	-
31	405853.22	2213556.06	Картометрический	0,1	-
32	405844.30	2213550.69	Картометрический	0,1	-
33	405832.15	2213543.38	Картометрический	0,1	-
34	405820.00	2213536.06	Картометрический	0,1	-
35	405817.41	2213534.50	Картометрический	0,1	-

## Раздел 2

### Сведения о местоположении границ объекта

Обозначение характерных точек границ	Координаты, м		Метод определения координат характерной точки	Средняя квадратическая погрешность положения характерной точки (Mт), м	Описание обозначения точки на местности (при наличии)
	X	Y			
1	2	3	4	5	6
36	405792.86	2213519.72	Картометрический	0,1	-
37	405775.72	2213509.40	Картометрический	0,1	-
38	405758.61	2213499.10	Картометрический	0,1	-
39	405741.47	2213488.78	Картометрический	0,1	-
40	405724.36	2213478.48	Картометрический	0,1	-
41	405707.20	2213468.15	Картометрический	0,1	-
42	405696.14	2213461.49	Картометрический	0,1	-
43	405692.61	2213460.07	Картометрический	0,1	-
44	405675.27	2213453.09	Картометрический	0,1	-
45	405650.17	2213442.99	Картометрический	0,1	-
46	405631.39	2213435.43	Картометрический	0,1	-
47	405612.53	2213427.84	Картометрический	0,1	-
48	405598.32	2213422.12	Картометрический	0,1	-
49	405595.57	2213421.49	Картометрический	0,1	-
50	405517.54	2213403.44	Картометрический	0,1	-
51	405361.26	2213379.31	Картометрический	0,1	-
52	405314.97	2213392.51	Картометрический	0,1	-
53	405196.64	2213375.51	Картометрический	0,1	-
54	405124.73	2213386.21	Картометрический	0,1	-
55	405111.73	2213399.02	Картометрический	0,1	-
56	405090.00	2213372.22	Картометрический	0,1	-
57	405075.56	2213354.41	Картометрический	0,1	-
58	405059.30	2213410.21	Картометрический	0,1	-
59	405021.34	2213400.88	Картометрический	0,1	-
60	404988.77	2213391.09	Картометрический	0,1	-
61	404874.81	2213392.15	Картометрический	0,1	-
62	404870.87	2213480.70	Картометрический	0,1	-
63	404804.32	2213689.77	Картометрический	0,1	-
64	404688.60	2213818.35	Картометрический	0,1	-
65	404547.18	2213907.87	Картометрический	0,1	-
66	404426.86	2213981.98	Картометрический	0,1	-
67	404402.63	2213996.23	Картометрический	0,1	-
68	404394.29	2213983.83	Картометрический	0,1	-
69	404359.08	2213931.16	Картометрический	0,1	-
70	404322.32	2213876.17	Картометрический	0,1	-
71	404287.05	2213823.40	Картометрический	0,1	-
72	404287.03	2213823.38	Картометрический	0,1	-
73	404287.03	2213823.37	Картометрический	0,1	-
74	404145.13	2213914.15	Картометрический	0,1	-
75	404142.01	2213916.14	Картометрический	0,1	-



## Раздел 2

### Сведения о местоположении границ объекта

Обозначение характерных точек границ	Координаты, м		Метод определения координат характерной точки	Средняя квадратическая погрешность положения характерной точки (Mt), м	Описание обозначения точки на местности (при наличии)
	X	Y			
1	2	3	4	5	6
76	404101.41	2213917.19	Картометрический	0,1	-
77	404010.64	2214073.47	Картометрический	0,1	-
78	403999.40	2214092.81	Картометрический	0,1	-
79	403975.40	2214124.70	Картометрический	0,1	-
80	403907.70	2214289.18	Картометрический	0,1	-
81	403879.52	2214329.01	Картометрический	0,1	-
82	403824.67	2214376.03	Картометрический	0,1	-
83	403796.05	2214400.57	Картометрический	0,1	-
84	403748.07	2214415.43	Картометрический	0,1	-
85	403754.58	2214443.95	Картометрический	0,1	-
86	403771.72	2214490.52	Картометрический	0,1	-
87	403813.50	2214580.82	Картометрический	0,1	-
88	403355.80	2214613.95	Картометрический	0,1	-
89	403299.83	2214692.09	Картометрический	0,1	-
90	403310.14	2214762.96	Картометрический	0,1	-
91	403400.57	2214762.53	Картометрический	0,1	-
92	403468.09	2214762.14	Картометрический	0,1	-
93	403433.89	2214962.34	Картометрический	0,1	-
94	403401.98	2214961.53	Картометрический	0,1	-
95	403664.27	2215132.86	Картометрический	0,1	-
96	403693.57	2215088.00	Картометрический	0,1	-
97	403698.29	2215090.30	Картометрический	0,1	-
1	403676.20	2215199.51	Картометрический	0,1	-
98	403401.98	2214961.53	Картометрический	0,1	-
99	403391.17	2214964.42	Картометрический	0,1	-
100	403374.46	2215018.95	Картометрический	0,1	-
101	403312.66	2215109.93	Картометрический	0,1	-
102	403224.09	2215204.48	Картометрический	0,1	-
103	403185.47	2215245.39	Картометрический	0,1	-
104	403211.09	2215263.80	Картометрический	0,1	-
105	403225.71	2215274.30	Картометрический	0,1	-
106	403238.39	2215283.40	Картометрический	0,1	-
107	403252.08	2215293.23	Картометрический	0,1	-
108	403265.53	2215303.39	Картометрический	0,1	-
109	403278.97	2215313.54	Картометрический	0,1	-
110	403304.90	2215333.13	Картометрический	0,1	-
111	403310.63	2215360.54	Картометрический	0,1	-
112	403336.45	2215399.53	Картометрический	0,1	-
113	403507.64	2215325.94	Картометрический	0,1	-
114	403585.23	2215243.55	Картометрический	0,1	-

**Раздел 2****Сведения о местоположении границ объекта**

Обозначение характерных точек границ	Координаты, м		Метод определения координат характерной точки	Средняя квадратическая погрешность положения характерной точки (M <sub>t</sub> ), м	Описание обозначения точки на местности (при наличии)
	X	Y			
1	2	3	4	5	6
115	403626.87	2215227.33	Картометрический	0,1	-
116	403647.86	2215215.44	Картометрический	0,1	-
117	403640.54	2215211.93	Картометрический	0,1	-
118	403380.26	2215020.05	Картометрический	0,1	-
98	403401.98	2214961.53	Картометрический	0,1	-

**3. Сведения о характерных точках части (частей) границы объекта**

Обозначение характерных точек границ	Координаты, м		Метод определения координат характерной точки	Средняя квадратическая погрешность положения характерной точки (M <sub>t</sub> ), м	Описание обозначения точки на местности (при наличии)
	X	Y			
1	2	3	4	5	6
-	-	-	-	-	-

### Раздел 3

#### Сведения о местоположении измененных (уточненных) границ объекта

1. Система координат -

2. Сведения о характерных точках границ объекта

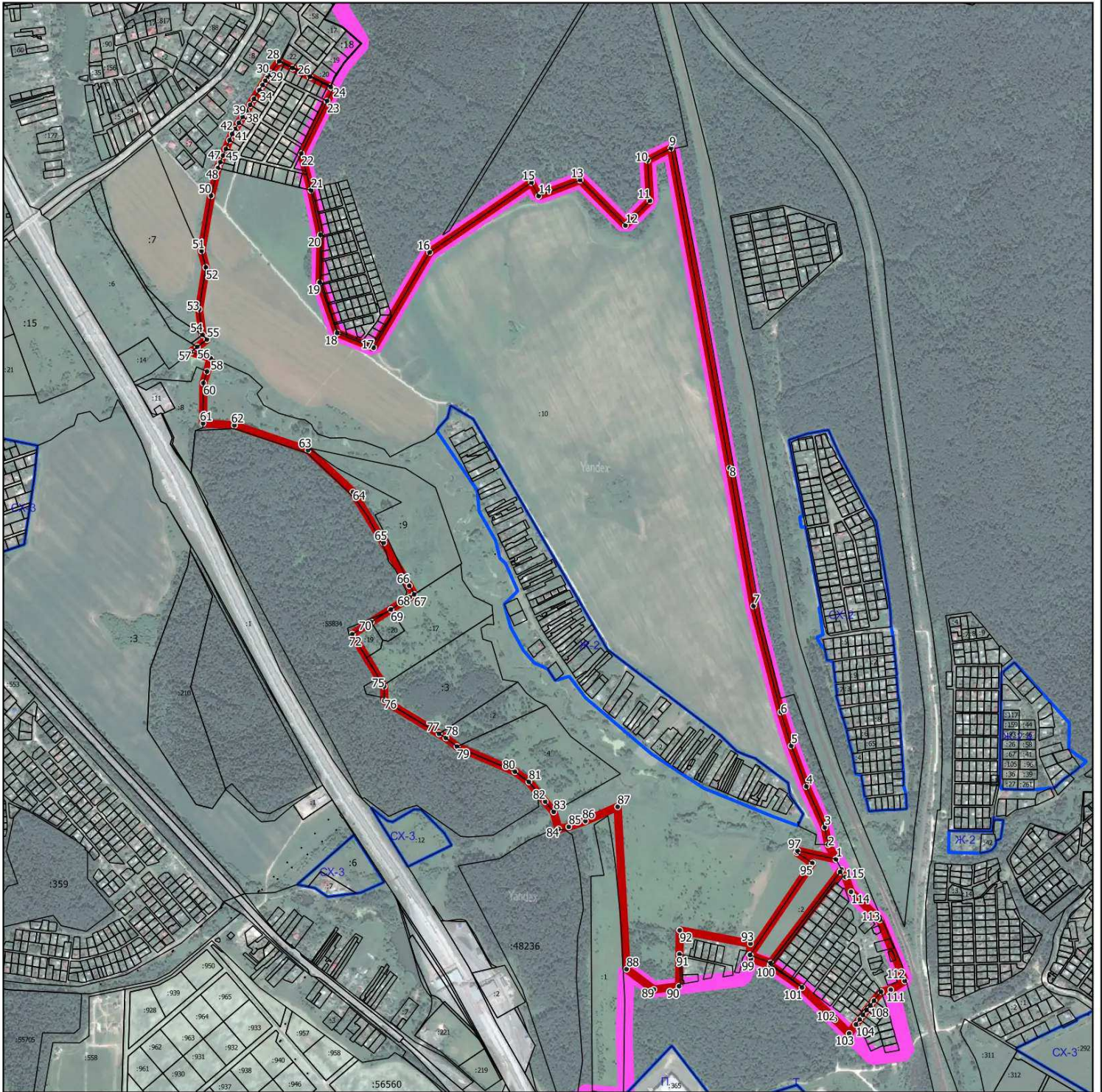
Обозначение характерных точек границ	Существующие координаты, м		Измененные (уточненные) координаты, м		Метод определения координат характерной точки	Средняя квадратическая погрешность положения характерной точки (Mt), м	Описание обозначения точки на местности (при наличии)
	X	Y	X	Y			
1	2	3	4	5	6	7	8
-	-	-	-	-	-	-	

3. Сведения о характерных точках части (частей) границы объекта

Обозначение характерных точек границ	Существующие координаты, м		Измененные (уточненные) координаты, м		Метод определения координат характерной точки	Средняя квадратическая погрешность положения характерной точки (Mt), м	Описание обозначения точки на местности (при наличии)
	X	Y	X	Y			
1	2	3	4	5	6	7	8
-	-	-	-	-	-	-	

## Раздел 4

### План границ объекта



Масштаб 1:15 000

Используемые условные знаки и обозначения:

- - границы объекта
- - граница городского округа Домодедово Московской области
- - границы земельных участков по сведениям ЕГРН
- - границы территориальных зон по сведениям ЕГРН
- 15° - характерная точка границы объекта

Подпись \_\_\_\_\_ Дата « \_\_\_\_ » \_\_\_\_\_ 20\_\_ г.

Место для оттиска печати (при наличии) лица, составившего описание местоположения границ объекта

## ОПИСАНИЕ МЕСТОПОЛОЖЕНИЯ ГРАНИЦ

### Проводы

(наименование объекта, местоположение границ которого описано (далее - объект))

#### Раздел 1

#### Сведения об объекте

№ п/п	Характеристики объекта	Описание характеристик
1	2	3
1.	Местоположение объекта	Московская область, городской округ Домодедово
2.	Площадь объекта +/- величина погрешности определения площади (Р +/- Дельта Р)	332629 кв. м ± 202 кв. м
3.	Иные характеристики объекта	

**Раздел 2**

## Сведения о местоположении границ объекта

1. Система координат МСК-50, зона 2

2. Сведения о характерных точках границ объекта

Обозначение характерных точек границ	Координаты, м		Метод определения координат характерной точки	Средняя квадратическая погрешность положения характерной точки (Mt), м	Описание обозначения точки на местности (при наличии)
	X	Y			
1	2	3	4	5	6
1	424261.45	2213180.64	Картометрический	0,1	-
2	424277.36	2213135.95	Картометрический	0,1	-
3	424323.20	2213012.06	Картометрический	0,1	-
4	424225.96	2212903.39	Картометрический	0,1	-
5	424111.87	2212755.98	Картометрический	0,1	-
6	424103.06	2212744.18	Картометрический	0,1	-
7	424075.70	2212750.82	Картометрический	0,1	-
8	424050.17	2212757.35	Картометрический	0,1	-
9	424026.10	2212761.71	Картометрический	0,1	-
10	423978.47	2212728.77	Картометрический	0,1	-
11	423962.82	2212681.21	Картометрический	0,1	-
12	423949.58	2212631.24	Картометрический	0,1	-
13	423928.72	2212569.08	Картометрический	0,1	-
14	423904.92	2212498.15	Картометрический	0,1	-
15	423885.28	2212497.04	Картометрический	0,1	-
16	423856.83	2212494.92	Картометрический	0,1	-
17	423828.53	2212494.34	Картометрический	0,1	-
18	423557.00	2212484.60	Картометрический	0,1	-
19	423625.44	2212652.73	Картометрический	0,1	-
20	423628.25	2212653.82	Картометрический	0,1	-
21	423645.77	2212673.05	Картометрический	0,1	-
22	423743.19	2212906.45	Картометрический	0,1	-
23	423898.03	2213311.15	Картометрический	0,1	-
24	423895.78	2213312.08	Картометрический	0,1	-
25	423915.65	2213359.97	Картометрический	0,1	-
26	423924.80	2213382.43	Картометрический	0,1	-
1	424261.45	2213180.64	Картометрический	0,1	-

## Раздел 2

### Сведения о местоположении границ объекта

#### 3. Сведения о характерных точках части (частей) границы объекта

Обозначение характерных точек границ	Координаты, м		Метод определения координат характерной точки	Средняя квадратическая погрешность положения характерной точки (M <sub>t</sub> ), м	Описание обозначения точки на местности (при наличии)
	X	Y			
1	2	3	4	5	6
-	-	-	-	-	-

### Раздел 3

#### Сведения о местоположении измененных (уточненных) границ объекта

1. Система координат -

2. Сведения о характерных точках границ объекта

Обозначение характерных точек границ	Существующие координаты, м		Измененные (уточненные) координаты, м		Метод определения координат характерной точки	Средняя квадратическая погрешность положения характерной точки (Mt), м	Описание обозначения точки на местности (при наличии)
	X	Y	X	Y			
1	2	3	4	5	6	7	8
-	-	-	-	-	-	-	

3. Сведения о характерных точках части (частей) границы объекта

Обозначение характерных точек границ	Существующие координаты, м		Измененные (уточненные) координаты, м		Метод определения координат характерной точки	Средняя квадратическая погрешность положения характерной точки (Mt), м	Описание обозначения точки на местности (при наличии)
	X	Y	X	Y			
1	2	3	4	5	6	7	8
-	-	-	-	-	-	-	



## Раздел 4

### План границ объекта



Масштаб 1:5 000

Используемые условные знаки и обозначения:

- - граница объекта
- - границы земельных участков по сведениям ЕГРН
- - границы территориальных зон по сведениям ЕГРН
- 15• - характерная точка границы объекта

Подпись \_\_\_\_\_ Дата «    »    20\_\_ г.

Место для оттиска печати (при наличии) лица, составившего описание местоположения границ объекта

## ОПИСАНИЕ МЕСТОПОЛОЖЕНИЯ ГРАНИЦ

### Пушкино

(наименование объекта, местоположение границ которого описано (далее - объект))

#### Раздел 1

#### Сведения об объекте

№ п/п	Характеристики объекта	Описание характеристик
1	2	3
1.	Местоположение объекта	Московская область, городской округ Домодедово
2.	Площадь объекта +/- величина погрешности определения площади (P +/- Дельта P)	117622 кв. м ± 120 кв. м
3.	Иные характеристики объекта	

**Раздел 2****Сведения о местоположении границ объекта****1. Система координат МСК-50, зона 2****2. Сведения о характерных точках границ объекта**

Обозначение характерных точек границ	Координаты, м		Метод определения координат характерной точки	Средняя квадратическая погрешность положения характерной точки (Мг), м	Описание обозначения точки на местности (при наличии)
	X	Y			
1	2	3	4	5	6
1	426078.48	2210140.16	Картометрический	0,1	-
2	425998.29	2210111.72	Картометрический	0,1	-
3	425976.04	2210109.75	Картометрический	0,1	-
4	425900.24	2210107.54	Картометрический	0,1	-
5	425887.05	2210111.63	Картометрический	0,1	-
6	425863.94	2210322.42	Картометрический	0,1	-
7	425862.38	2210360.52	Картометрический	0,1	-
8	425870.63	2210449.73	Картометрический	0,1	-
9	425897.27	2210469.95	Картометрический	0,1	-
10	425905.44	2210537.55	Картометрический	0,1	-
11	425957.65	2210540.79	Картометрический	0,1	-
12	425940.02	2210718.54	Картометрический	0,1	-
13	426001.08	2210725.23	Картометрический	0,1	-
14	426008.56	2210617.96	Картометрический	0,1	-
15	426066.28	2210634.87	Картометрический	0,1	-
16	426147.16	2210415.86	Картометрический	0,1	-
1	426078.48	2210140.16	Картометрический	0,1	-

**3. Сведения о характерных точках части (частей) границы объекта**

Обозначение характерных точек границ	Координаты, м		Метод определения координат характерной точки	Средняя квадратическая погрешность положения характерной точки (Мг), м	Описание обозначения точки на местности (при наличии)
	X	Y			
1	2	3	4	5	6
-	-	-	-	-	-

### Раздел 3

#### Сведения о местоположении измененных (уточненных) границ объекта

1. Система координат -

2. Сведения о характерных точках границ объекта

Обозначение характерных точек границ	Существующие координаты, м		Измененные (уточненные) координаты, м		Метод определения координат характерной точки	Средняя квадратическая погрешность положения характерной точки (Mt), м	Описание обозначения точки на местности (при наличии)
	X	Y	X	Y			
1	2	3	4	5	6	7	8
-	-	-	-	-	-	-	

3. Сведения о характерных точках части (частей) границы объекта

Обозначение характерных точек границ	Существующие координаты, м		Измененные (уточненные) координаты, м		Метод определения координат характерной точки	Средняя квадратическая погрешность положения характерной точки (Mt), м	Описание обозначения точки на местности (при наличии)
	X	Y	X	Y			
1	2	3	4	5	6	7	8
-	-	-	-	-	-	-	




## Раздел 4

### План границ объекта



Масштаб 1:5 000

Используемые условные знаки и обозначения:

-  - граница объекта
-  - границы земельных участков по сведениям ЕГРН
-  - границы территориальных зон по сведениям ЕГРН
- 15• - характерная точка границы объекта

Подпись \_\_\_\_\_ Дата « \_\_\_\_ » \_\_\_\_\_ 20\_\_ г.

Место для оттиска печати (при наличии) лица, составившего описание местоположения границ объекта

## ОПИСАНИЕ МЕСТОПОЛОЖЕНИЯ ГРАНИЦ

### Растуново

(наименование объекта, местоположение границ которого описано (далее - объект))

#### Раздел 1

#### Сведения об объекте

№ п/п	Характеристики объекта	Описание характеристик
1	2	3
1.	Местоположение объекта	Московская область, городской округ Домодедово
2.	Площадь объекта +/- величина погрешности определения площади (P +/- Дельта P)	3517116 кв. м ± 656 кв. м
3.	Иные характеристики объекта	

**Раздел 2**

## Сведения о местоположении границ объекта

1. Система координат МСК-50, зона 2

2. Сведения о характерных точках границ объекта

Обозначение характерных точек границ	Координаты, м		Метод определения координат характерной точки	Средняя квадратическая погрешность положения характерной точки (Mt), м	Описание обозначения точки на местности (при наличии)
	X	Y			
1	2	3	4	5	6
1	415051.28	2210698.45	Картометрический	0,1	-
2	415058.29	2210736.48	Картометрический	0,1	-
3	415046.70	2210758.87	Картометрический	0,1	-
4	415002.46	2210771.81	Картометрический	0,1	-
5	414950.68	2210807.15	Картометрический	0,1	-
6	414981.16	2210844.37	Картометрический	0,1	-
7	415018.92	2210824.95	Картометрический	0,1	-
8	415091.47	2210817.93	Картометрический	0,1	-
9	415130.91	2210833.13	Картометрический	0,1	-
10	415142.96	2210880.54	Картометрический	0,1	-
11	415243.08	2210841.71	Картометрический	0,1	-
12	415419.72	2210807.94	Картометрический	0,1	-
13	415482.70	2210785.58	Картометрический	0,1	-
14	415513.30	2210711.40	Картометрический	0,1	-
15	415529.48	2210695.75	Картометрический	0,1	-
16	415552.68	2210628.33	Картометрический	0,1	-
17	415551.53	2210580.52	Картометрический	0,1	-
18	415531.51	2210576.09	Картометрический	0,1	-
19	415533.35	2210567.90	Картометрический	0,1	-
20	415534.16	2210564.14	Картометрический	0,1	-
21	415534.71	2210563.07	Картометрический	0,1	-
22	415535.11	2210559.94	Картометрический	0,1	-
23	415543.09	2210559.60	Картометрический	0,1	-
24	415549.76	2210559.50	Картометрический	0,1	-
25	415555.99	2210559.75	Картометрический	0,1	-
26	415558.60	2210559.76	Картометрический	0,1	-
27	415562.07	2210558.96	Картометрический	0,1	-
28	415563.62	2210561.56	Картометрический	0,1	-
29	415564.12	2210562.54	Картометрический	0,1	-
30	415593.44	2210605.01	Картометрический	0,1	-
31	415609.85	2210602.67	Картометрический	0,1	-
32	415610.02	2210562.68	Картометрический	0,1	-
33	415599.94	2210526.72	Картометрический	0,1	-
34	415606.85	2210480.12	Картометрический	0,1	-
35	415605.52	2210413.74	Картометрический	0,1	-

## Раздел 2

### Сведения о местоположении границ объекта

Обозначение характерных точек границ	Координаты, м		Метод определения координат характерной точки	Средняя квадратическая погрешность положения характерной точки (Мт), м	Описание обозначения точки на местности (при наличии)
	X	Y			
1	2	3	4	5	6
36	415582.95	2210356.25	Картометрический	0,1	-
37	415584.41	2210337.05	Картометрический	0,1	-
38	415587.73	2210337.22	Картометрический	0,1	-
39	415609.26	2210336.56	Картометрический	0,1	-
40	415640.21	2210335.33	Картометрический	0,1	-
41	415645.63	2210335.23	Картометрический	0,1	-
42	415650.46	2210335.38	Картометрический	0,1	-
43	415669.29	2210334.68	Картометрический	0,1	-
44	415677.98	2210334.83	Картометрический	0,1	-
45	415686.03	2210307.73	Картометрический	0,1	-
46	415756.51	2210264.99	Картометрический	0,1	-
47	415775.63	2210252.49	Картометрический	0,1	-
48	415794.18	2210240.36	Картометрический	0,1	-
49	415794.37	2210240.79	Картометрический	0,1	-
50	415814.84	2210227.11	Картометрический	0,1	-
51	415844.57	2210206.02	Картометрический	0,1	-
52	415945.84	2210360.78	Картометрический	0,1	-
53	415953.07	2210371.84	Картометрический	0,1	-
54	416119.50	2210266.41	Картометрический	0,1	-
55	416123.84	2210263.67	Картометрический	0,1	-
56	416130.38	2210258.28	Картометрический	0,1	-
57	416139.23	2210250.98	Картометрический	0,1	-
58	416146.08	2210245.31	Картометрический	0,1	-
59	416143.63	2210239.59	Картометрический	0,1	-
60	416142.98	2210238.27	Картометрический	0,1	-
61	416135.68	2210221.10	Картометрический	0,1	-
62	416124.70	2210203.80	Картометрический	0,1	-
63	416113.33	2210185.97	Картометрический	0,1	-
64	416112.15	2210183.55	Картометрический	0,1	-
65	416074.30	2210123.53	Картометрический	0,1	-
66	416016.68	2210031.36	Картометрический	0,1	-
67	415904.48	2209855.25	Картометрический	0,1	-
68	415825.93	2209734.11	Картометрический	0,1	-
69	415749.49	2209615.41	Картометрический	0,1	-
70	415749.44	2209615.33	Картометрический	0,1	-
71	415672.67	2209498.42	Картометрический	0,1	-
72	415602.74	2209389.76	Картометрический	0,1	-
73	415600.45	2209367.03	Картометрический	0,1	-
74	415593.27	2209355.79	Картометрический	0,1	-
75	415532.41	2209260.49	Картометрический	0,1	-



## Раздел 2

### Сведения о местоположении границ объекта

Обозначение характерных точек границ	Координаты, м		Метод определения координат характерной точки	Средняя квадратическая погрешность положения характерной точки (Mt), м	Описание обозначения точки на местности (при наличии)
	X	Y			
1	2	3	4	5	6
76	415481.45	2209180.70	Картометрический	0,1	-
77	415467.98	2209159.61	Картометрический	0,1	-
78	415423.99	2209090.72	Картометрический	0,1	-
79	415339.57	2208958.54	Картометрический	0,1	-
80	415337.20	2208954.83	Картометрический	0,1	-
81	415333.64	2208949.26	Картометрический	0,1	-
82	415195.42	2208732.83	Картометрический	0,1	-
83	415188.31	2208721.71	Картометрический	0,1	-
84	415102.03	2208586.62	Картометрический	0,1	-
85	415090.04	2208593.50	Картометрический	0,1	-
86	415080.49	2208598.99	Картометрический	0,1	-
87	415073.87	2208602.79	Картометрический	0,1	-
88	415066.69	2208597.91	Картометрический	0,1	-
89	415047.64	2208585.06	Картометрический	0,1	-
90	415034.93	2208576.46	Картометрический	0,1	-
91	415019.53	2208566.03	Картометрический	0,1	-
92	415159.33	2208448.77	Картометрический	0,1	-
93	415322.37	2208338.30	Картометрический	0,1	-
94	414952.33	2208406.54	Картометрический	0,1	-
95	414958.15	2208398.87	Картометрический	0,1	-
96	414927.08	2208404.90	Картометрический	0,1	-
97	414725.79	2208444.75	Картометрический	0,1	-
98	414224.42	2208815.72	Картометрический	0,1	-
99	413997.60	2209071.08	Картометрический	0,1	-
100	413933.53	2209057.86	Картометрический	0,1	-
101	413915.60	2209056.22	Картометрический	0,1	-
102	413893.80	2209054.23	Картометрический	0,1	-
103	413845.14	2209049.79	Картометрический	0,1	-
104	413845.13	2209049.79	Картометрический	0,1	-
105	413818.36	2209047.34	Картометрический	0,1	-
106	413746.21	2209071.07	Картометрический	0,1	-
107	413747.43	2209076.01	Картометрический	0,1	-
108	413760.19	2209127.45	Картометрический	0,1	-
109	413760.55	2209127.96	Картометрический	0,1	-
110	413761.59	2209133.11	Картометрический	0,1	-
111	413692.18	2209148.02	Картометрический	0,1	-
112	413693.11	2209152.57	Картометрический	0,1	-
113	413696.00	2209166.63	Картометрический	0,1	-
114	413696.45	2209168.85	Картометрический	0,1	-
115	413702.33	2209197.84	Картометрический	0,1	-

## Раздел 2

### Сведения о местоположении границ объекта

Обозначение характерных точек границ	Координаты, м		Метод определения координат характерной точки	Средняя квадратическая погрешность положения характерной точки (Мт), м	Описание обозначения точки на местности (при наличии)
	X	Y			
1	2	3	4	5	6
116	413594.83	2209222.25	Картометрический	0,1	-
117	413598.59	2209264.56	Картометрический	0,1	-
118	413600.80	2209289.46	Картометрический	0,1	-
119	413603.01	2209314.36	Картометрический	0,1	-
120	413605.23	2209339.28	Картометрический	0,1	-
121	413607.44	2209364.17	Картометрический	0,1	-
122	413609.51	2209387.43	Картометрический	0,1	-
123	413570.90	2209392.96	Картометрический	0,1	-
124	413526.05	2209399.39	Картометрический	0,1	-
125	413475.38	2209406.66	Картометрический	0,1	-
126	413092.84	2209461.49	Картометрический	0,1	-
127	413099.99	2209468.55	Картометрический	0,1	-
128	413132.54	2209500.69	Картометрический	0,1	-
129	413163.35	2209531.11	Картометрический	0,1	-
130	413218.17	2209585.24	Картометрический	0,1	-
131	413292.97	2209648.94	Картометрический	0,1	-
132	413342.59	2209684.81	Картометрический	0,1	-
133	413371.64	2209740.14	Картометрический	0,1	-
134	413698.29	2209715.81	Картометрический	0,1	-
135	413821.92	2209847.31	Картометрический	0,1	-
136	414198.41	2210199.43	Картометрический	0,1	-
137	414482.11	2210305.34	Картометрический	0,1	-
138	414710.93	2210457.21	Картометрический	0,1	-
139	414692.10	2210466.99	Картометрический	0,1	-
140	414717.27	2210488.37	Картометрический	0,1	-
141	414719.58	2210485.90	Картометрический	0,1	-
142	414733.69	2210470.55	Картометрический	0,1	-
143	414804.79	2210492.53	Картометрический	0,1	-
144	414831.98	2210450.35	Картометрический	0,1	-
145	414833.29	2210452.68	Картометрический	0,1	-
146	414909.79	2210496.92	Картометрический	0,1	-
147	414912.31	2210560.43	Картометрический	0,1	-
148	414916.36	2210589.02	Картометрический	0,1	-
149	414949.80	2210592.79	Картометрический	0,1	-
150	414980.01	2210680.45	Картометрический	0,1	-
151	415006.44	2210688.94	Картометрический	0,1	-
1	415051.28	2210698.45	Картометрический	0,1	-
152	414738.61	2208470.46	Картометрический	0,1	-
153	414743.81	2208465.01	Картометрический	0,1	-
154	414752.73	2208462.78	Картометрический	0,1	-

## Раздел 2

### Сведения о местоположении границ объекта

Обозначение характерных точек границ	Координаты, м		Метод определения координат характерной точки	Средняя квадратическая погрешность положения характерной точки (Mt), м	Описание обозначения точки на местности (при наличии)
	X	Y			
1	2	3	4	5	6
155	414767.59	2208478.88	Картометрический	0,1	-
156	414793.11	2208516.78	Картометрический	0,1	-
157	414803.51	2208534.11	Картометрический	0,1	-
158	414806.49	2208547.99	Картометрический	0,1	-
159	414800.29	2208551.70	Картометрический	0,1	-
160	414789.39	2208546.50	Картометрический	0,1	-
161	414778.74	2208535.36	Картометрический	0,1	-
162	414765.61	2208519.01	Картометрический	0,1	-
163	414753.23	2208502.41	Картометрический	0,1	-
164	414739.85	2208482.10	Картометрический	0,1	-
152	414738.61	2208470.46	Картометрический	0,1	-

### 3. Сведения о характерных точках части (частей) границы объекта

Обозначение характерных точек границ	Координаты, м		Метод определения координат характерной точки	Средняя квадратическая погрешность положения характерной точки (Mt), м	Описание обозначения точки на местности (при наличии)
	X	Y			
1	2	3	4	5	6
-	-	-	-	-	-

### Раздел 3

#### Сведения о местоположении измененных (уточненных) границ объекта

1. Система координат -

2. Сведения о характерных точках границ объекта

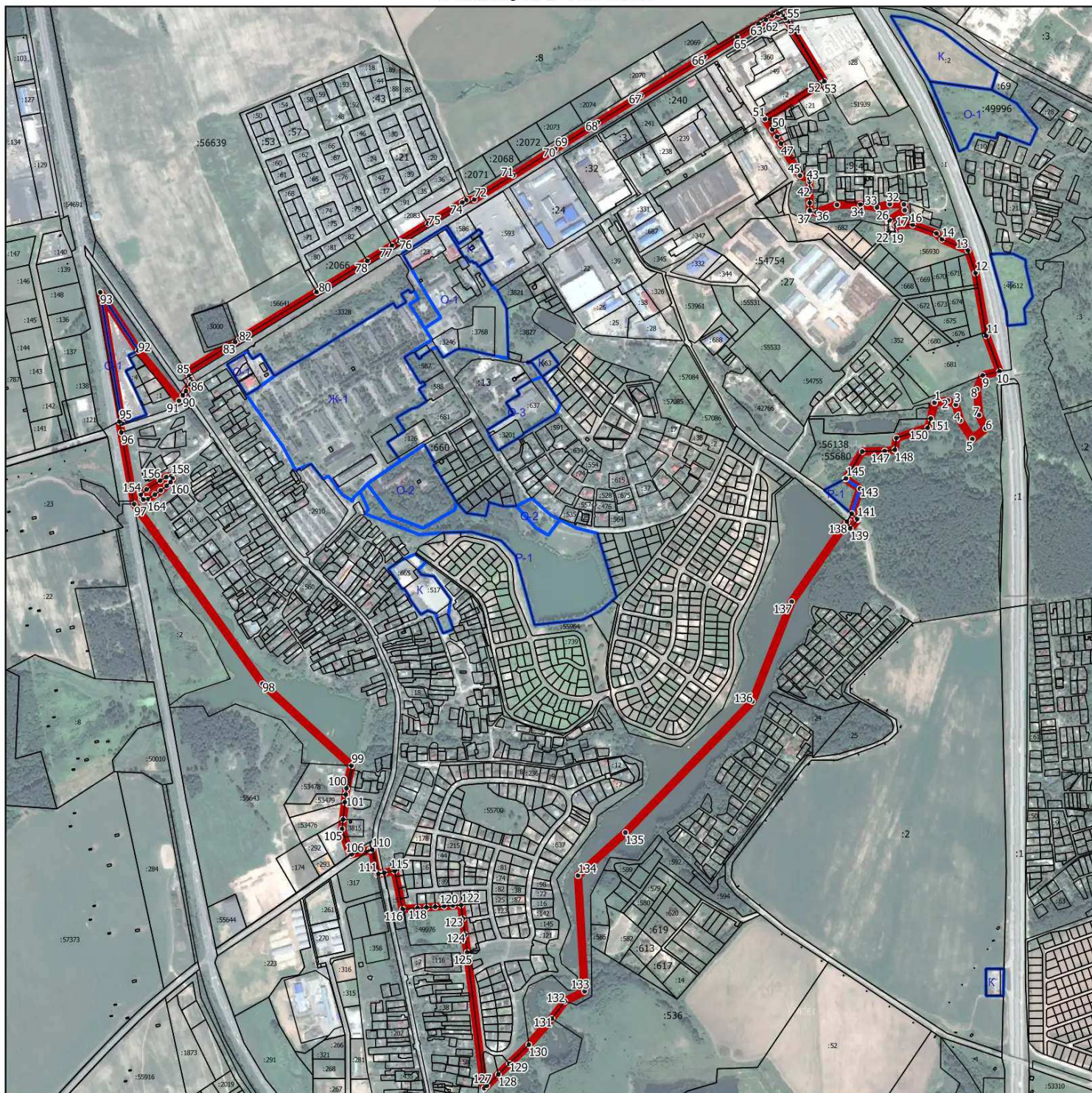
Обозначение характерных точек границ	Существующие координаты, м		Измененные (уточненные) координаты, м		Метод определения координат характерной точки	Средняя квадратическая погрешность положения характерной точки (Mt), м	Описание обозначения точки на местности (при наличии)
	X	Y	X	Y			
1	2	3	4	5	6	7	8
-	-	-	-	-	-	-	

3. Сведения о характерных точках части (частей) границы объекта

Обозначение характерных точек границ	Существующие координаты, м		Измененные (уточненные) координаты, м		Метод определения координат характерной точки	Средняя квадратическая погрешность положения характерной точки (Mt), м	Описание обозначения точки на местности (при наличии)
	X	Y	X	Y			
1	2	3	4	5	6	7	8
-	-	-	-	-	-	-	

## Раздел 4

### План границ объекта



Масштаб 1:15 000

Используемые условные знаки и обозначения:

- - границы объекта
- - границы земельных участков по сведениям ЕГРН
- - границы территориальных зон по сведениям ЕГРН
- 15° - характерная точка границы объекта

Подпись \_\_\_\_\_ Дата «    »    20\_\_ г.

Место для оттиска печати (при наличии) лица, составившего описание местоположения границ объекта

## ОПИСАНИЕ МЕСТОПОЛОЖЕНИЯ ГРАНИЦ

### Редькино

(наименование объекта, местоположение границ которого описано (далее - объект))

#### Раздел 1

#### Сведения об объекте

№ п/п	Характеристики объекта	Описание характеристик
1	2	3
1.	Местоположение объекта	Московская область, городской округ Домодедово
2.	Площадь объекта +/- величина погрешности определения площади (P +/- Дельта P)	207216 кв. м ± 159 кв. м
3.	Иные характеристики объекта	

**Раздел 2****Сведения о местоположении границ объекта**

1. Система координат МСК-50, зона 2

2. Сведения о характерных точках границ объекта

Обозначение характерных точек границ	Координаты, м		Метод определения координат характерной точки	Средняя квадратическая погрешность положения характерной точки (Mt), м	Описание обозначения точки на местности (при наличии)
	X	Y			
1	2	3	4	5	6
1	428571.21	2204842.59	Картометрический	0,1	-
2	428639.80	2204753.64	Картометрический	0,1	-
3	428672.30	2204708.01	Картометрический	0,1	-
4	428722.03	2204683.62	Картометрический	0,1	-
5	428763.38	2204678.10	Картометрический	0,1	-
6	428763.35	2204677.89	Картометрический	0,1	-
7	428759.74	2204672.40	Картометрический	0,1	-
8	428761.88	2204660.78	Картометрический	0,1	-
9	428758.51	2204658.50	Картометрический	0,1	-
10	428754.70	2204655.79	Картометрический	0,1	-
11	428742.00	2204647.35	Картометрический	0,1	-
12	428754.88	2204625.88	Картометрический	0,1	-
13	428805.51	2204660.07	Картометрический	0,1	-
14	428908.28	2204703.85	Картометрический	0,1	-
15	428954.19	2204696.70	Картометрический	0,1	-
16	429034.94	2204531.09	Картометрический	0,1	-
17	429049.92	2204501.47	Картометрический	0,1	-
18	429050.18	2204501.39	Картометрический	0,1	-
19	429052.56	2204496.26	Картометрический	0,1	-
20	429106.78	2204379.27	Картометрический	0,1	-
21	429159.53	2204325.94	Картометрический	0,1	-
22	429255.70	2204228.70	Картометрический	0,1	-
23	429245.05	2204222.26	Картометрический	0,1	-
24	429177.62	2204181.51	Картометрический	0,1	-
25	429137.04	2204214.72	Картометрический	0,1	-
26	429076.91	2204199.28	Картометрический	0,1	-
27	428979.47	2204174.26	Картометрический	0,1	-
28	428947.95	2204166.17	Картометрический	0,1	-
29	428875.77	2204227.89	Картометрический	0,1	-
30	428845.59	2204249.34	Картометрический	0,1	-
31	428741.97	2204389.60	Картометрический	0,1	-
32	428674.98	2204453.33	Картометрический	0,1	-
33	428599.54	2204565.85	Картометрический	0,1	-
34	428598.17	2204598.60	Картометрический	0,1	-
35	428490.47	2204766.57	Картометрический	0,1	-

**Раздел 2****Сведения о местоположении границ объекта**

Обозначение характерных точек границ	Координаты, м		Метод определения координат характерной точки	Средняя квадратическая погрешность положения характерной точки (Mf), м	Описание обозначения точки на местности (при наличии)
	X	Y			
1	2	3	4	5	6
1	428571.21	2204842.59	Картометрический	0,1	-

**3. Сведения о характерных точках части (частей) границы объекта**

Обозначение характерных точек границ	Координаты, м		Метод определения координат характерной точки	Средняя квадратическая погрешность положения характерной точки (Mf), м	Описание обозначения точки на местности (при наличии)
	X	Y			
1	2	3	4	5	6
-	-	-	-	-	-



### Раздел 3

#### Сведения о местоположении измененных (уточненных) границ объекта

1. Система координат -

2. Сведения о характерных точках границ объекта

Обозначение характерных точек границ	Существующие координаты, м		Измененные (уточненные) координаты, м		Метод определения координат характерной точки	Средняя квадратическая погрешность положения характерной точки (Mt), м	Описание обозначения точки на местности (при наличии)
	X	Y	X	Y			
1	2	3	4	5	6	7	8
-	-	-	-	-	-	-	

3. Сведения о характерных точках части (частей) границы объекта

Обозначение характерных точек границ	Существующие координаты, м		Измененные (уточненные) координаты, м		Метод определения координат характерной точки	Средняя квадратическая погрешность положения характерной точки (Mt), м	Описание обозначения точки на местности (при наличии)
	X	Y	X	Y			
1	2	3	4	5	6	7	8
-	-	-	-	-	-	-	



## Раздел 4

### План границ объекта



Масштаб 1:5 000

Используемые условные знаки и обозначения:

-  - граница объекта
-  - границы земельных участков по сведениям ЕГРН
- 15• - характерная точка границы объекта

Подпись \_\_\_\_\_ Дата « \_\_\_\_\_ » \_\_\_\_\_ 20\_\_ г.

Место для оттиска печати (при наличии) лица, составившего описание местоположения границ объекта

# ОПИСАНИЕ МЕСТОПОЛОЖЕНИЯ ГРАНИЦ

**Ртищево**

(наименование объекта, местоположение границ которого описано (далее - объект))

## Раздел 1

### Сведения об объекте

<b>№ п/п</b>	<b>Характеристики объекта</b>	<b>Описание характеристик</b>
<b>1</b>	<b>2</b>	<b>3</b>
1.	Местоположение объекта	Московская область, городской округ Домодедово
2.	Площадь объекта +/- величина погрешности определения площади (P +/- Дельта P)	1399900 кв. м ± 414 кв. м
3.	Иные характеристики объекта	

## Раздел 2

### Сведения о местоположении границ объекта

1. Система координат МСК-50, зона 2

2. Сведения о характерных точках границ объекта

Обозначение характерных точек границ	Координаты, м		Метод определения координат характерной точки	Средняя квадратическая погрешность положения характерной точки (Mt), м	Описание обозначения точки на местности (при наличии)
	X	Y			
1	2	3	4	5	6
1	406808.27	2213046.43	Картометрический	0,1	-
2	406811.33	2213033.01	Картометрический	0,1	-
3	406814.74	2213033.32	Картометрический	0,1	-
4	406817.21	2213028.24	Картометрический	0,1	-
5	406817.29	2213026.37	Картометрический	0,1	-
6	406831.38	2213018.12	Картометрический	0,1	-
7	406834.37	2213010.22	Картометрический	0,1	-
8	406853.41	2212997.46	Картометрический	0,1	-
9	406866.47	2212978.17	Картометрический	0,1	-
10	406888.36	2212963.01	Картометрический	0,1	-
11	406913.44	2212957.24	Картометрический	0,1	-
12	406937.25	2212941.29	Картометрический	0,1	-
13	406946.89	2212905.26	Картометрический	0,1	-
14	406949.20	2212877.94	Картометрический	0,1	-
15	406953.56	2212820.14	Картометрический	0,1	-
16	406863.09	2212806.58	Картометрический	0,1	-
17	406618.05	2212858.54	Картометрический	0,1	-
18	406455.69	2212811.65	Картометрический	0,1	-
19	406416.83	2212774.02	Картометрический	0,1	-
20	406449.08	2212587.80	Картометрический	0,1	-
21	406485.50	2212431.17	Картометрический	0,1	-
22	406485.19	2212410.42	Картометрический	0,1	-
23	406351.31	2212472.89	Картометрический	0,1	-
24	406334.64	2212478.06	Картометрический	0,1	-
25	406186.36	2212544.85	Картометрический	0,1	-
26	406032.27	2212615.67	Картометрический	0,1	-
27	405758.41	2212745.50	Картометрический	0,1	-
28	405547.24	2212853.90	Картометрический	0,1	-
29	405479.00	2212892.13	Картометрический	0,1	-
30	405468.77	2212922.91	Картометрический	0,1	-
31	405456.06	2212926.57	Картометрический	0,1	-
32	405439.01	2212950.90	Картометрический	0,1	-
33	405348.66	2212969.57	Картометрический	0,1	-
34	405061.74	2213148.36	Картометрический	0,1	-
35	404990.88	2213192.52	Картометрический	0,1	-

## Раздел 2

### Сведения о местоположении границ объекта

Обозначение характерных точек границ	Координаты, м		Метод определения координат характерной точки	Средняя квадратическая погрешность положения характерной точки (Mт), м	Описание обозначения точки на местности (при наличии)
	X	Y			
1	2	3	4	5	6
36	404981.59	2213197.04	Картометрический	0,1	-
37	404889.81	2213250.90	Картометрический	0,1	-
38	404902.33	2213273.27	Картометрический	0,1	-
39	404899.94	2213277.45	Картометрический	0,1	-
40	404833.49	2213310.17	Картометрический	0,1	-
41	404814.93	2213306.80	Картометрический	0,1	-
42	404732.79	2213360.78	Картометрический	0,1	-
43	404853.86	2213370.76	Картометрический	0,1	-
44	404862.60	2213392.26	Картометрический	0,1	-
45	404874.81	2213392.15	Картометрический	0,1	-
46	404988.77	2213391.09	Картометрический	0,1	-
47	405021.34	2213400.88	Картометрический	0,1	-
48	405059.30	2213410.21	Картометрический	0,1	-
49	405075.56	2213354.41	Картометрический	0,1	-
50	405090.00	2213372.22	Картометрический	0,1	-
51	405111.73	2213399.02	Картометрический	0,1	-
52	405124.73	2213386.21	Картометрический	0,1	-
53	405196.64	2213375.51	Картометрический	0,1	-
54	405314.97	2213392.51	Картометрический	0,1	-
55	405361.26	2213379.31	Картометрический	0,1	-
56	405517.54	2213403.44	Картометрический	0,1	-
57	405595.57	2213421.49	Картометрический	0,1	-
58	405598.32	2213422.12	Картометрический	0,1	-
59	405612.53	2213427.84	Картометрический	0,1	-
60	405631.39	2213435.43	Картометрический	0,1	-
61	405650.17	2213442.99	Картометрический	0,1	-
62	405675.27	2213453.09	Картометрический	0,1	-
63	405692.61	2213460.07	Картометрический	0,1	-
64	405696.14	2213461.49	Картометрический	0,1	-
65	405707.20	2213468.15	Картометрический	0,1	-
66	405724.36	2213478.48	Картометрический	0,1	-
67	405741.47	2213488.78	Картометрический	0,1	-
68	405758.61	2213499.10	Картометрический	0,1	-
69	405775.72	2213509.40	Картометрический	0,1	-
70	405792.86	2213519.72	Картометрический	0,1	-
71	405817.41	2213534.50	Картометрический	0,1	-
72	405820.00	2213536.06	Картометрический	0,1	-
73	405832.15	2213543.38	Картометрический	0,1	-
74	405844.30	2213550.69	Картометрический	0,1	-
75	405853.22	2213556.06	Картометрический	0,1	-

## Раздел 2

### Сведения о местоположении границ объекта

Обозначение характерных точек границ	Координаты, м		Метод определения координат характерной точки	Средняя квадратическая погрешность положения характерной точки (Мт), м	Описание обозначения точки на местности (при наличии)
	X	Y			
1	2	3	4	5	6
76	405859.52	2213560.51	Картометрический	0,1	-
77	405866.92	2213565.73	Картометрический	0,1	-
78	405900.08	2213589.13	Картометрический	0,1	-
79	405881.71	2213627.59	Картометрический	0,1	-
80	405858.18	2213676.82	Картометрический	0,1	-
81	405829.97	2213735.84	Картометрический	0,1	-
82	405829.98	2213735.84	Картометрический	0,1	-
83	405830.12	2213735.91	Картометрический	0,1	-
84	405857.02	2213747.96	Картометрический	0,1	-
85	405865.70	2213753.28	Картометрический	0,1	-
86	405873.74	2213758.21	Картометрический	0,1	-
87	405873.85	2213758.27	Картометрический	0,1	-
88	405897.08	2213772.52	Картометрический	0,1	-
89	405954.60	2213821.68	Картометрический	0,1	-
90	405968.00	2213805.72	Картометрический	0,1	-
91	405974.57	2213810.06	Картометрический	0,1	-
92	406052.54	2213754.49	Картометрический	0,1	-
93	406056.11	2213757.02	Картометрический	0,1	-
94	406059.47	2213754.84	Картометрический	0,1	-
95	406197.07	2213845.07	Картометрический	0,1	-
96	406224.70	2213873.83	Картометрический	0,1	-
97	406236.59	2213874.53	Картометрический	0,1	-
98	406284.57	2213832.24	Картометрический	0,1	-
99	406309.89	2213809.90	Картометрический	0,1	-
100	406314.90	2213806.23	Картометрический	0,1	-
101	406352.05	2213778.97	Картометрический	0,1	-
102	406357.99	2213774.61	Картометрический	0,1	-
103	406368.23	2213736.43	Картометрический	0,1	-
104	406368.45	2213735.62	Картометрический	0,1	-
105	406408.55	2213695.88	Картометрический	0,1	-
106	406411.72	2213690.95	Картометрический	0,1	-
107	406405.95	2213622.01	Картометрический	0,1	-
108	406395.34	2213525.36	Картометрический	0,1	-
109	406420.22	2213495.76	Картометрический	0,1	-
110	406645.20	2213554.98	Картометрический	0,1	-
111	406710.00	2213463.46	Картометрический	0,1	-
112	406731.07	2213303.31	Картометрический	0,1	-
113	406750.45	2213231.65	Картометрический	0,1	-
114	406791.61	2213079.54	Картометрический	0,1	-
115	406785.30	2213044.64	Картометрический	0,1	-

**Раздел 2****Сведения о местоположении границ объекта**

Обозначение характерных точек границ	Координаты, м		Метод определения координат характерной точки	Средняя квадратическая погрешность положения характерной точки (Mf), м	Описание обозначения точки на местности (при наличии)
	X	Y			
1	2	3	4	5	6
116	406789.12	2213026.34	Картометрический	0,1	-
117	406804.08	2213049.45	Картометрический	0,1	-
1	406808.27	2213046.43	Картометрический	0,1	-

**3. Сведения о характерных точках части (частей) границы объекта**

Обозначение характерных точек границ	Координаты, м		Метод определения координат характерной точки	Средняя квадратическая погрешность положения характерной точки (Mf), м	Описание обозначения точки на местности (при наличии)
	X	Y			
1	2	3	4	5	6
-	-	-	-	-	-

### Раздел 3

#### Сведения о местоположении измененных (уточненных) границ объекта

1. Система координат -

2. Сведения о характерных точках границ объекта

Обозначение характерных точек границ	Существующие координаты, м		Измененные (уточненные) координаты, м		Метод определения координат характерной точки	Средняя квадратическая погрешность положения характерной точки (Mt), м	Описание обозначения точки на местности (при наличии)
	X	Y	X	Y			
1	2	3	4	5	6	7	8
-	-	-	-	-	-	-	

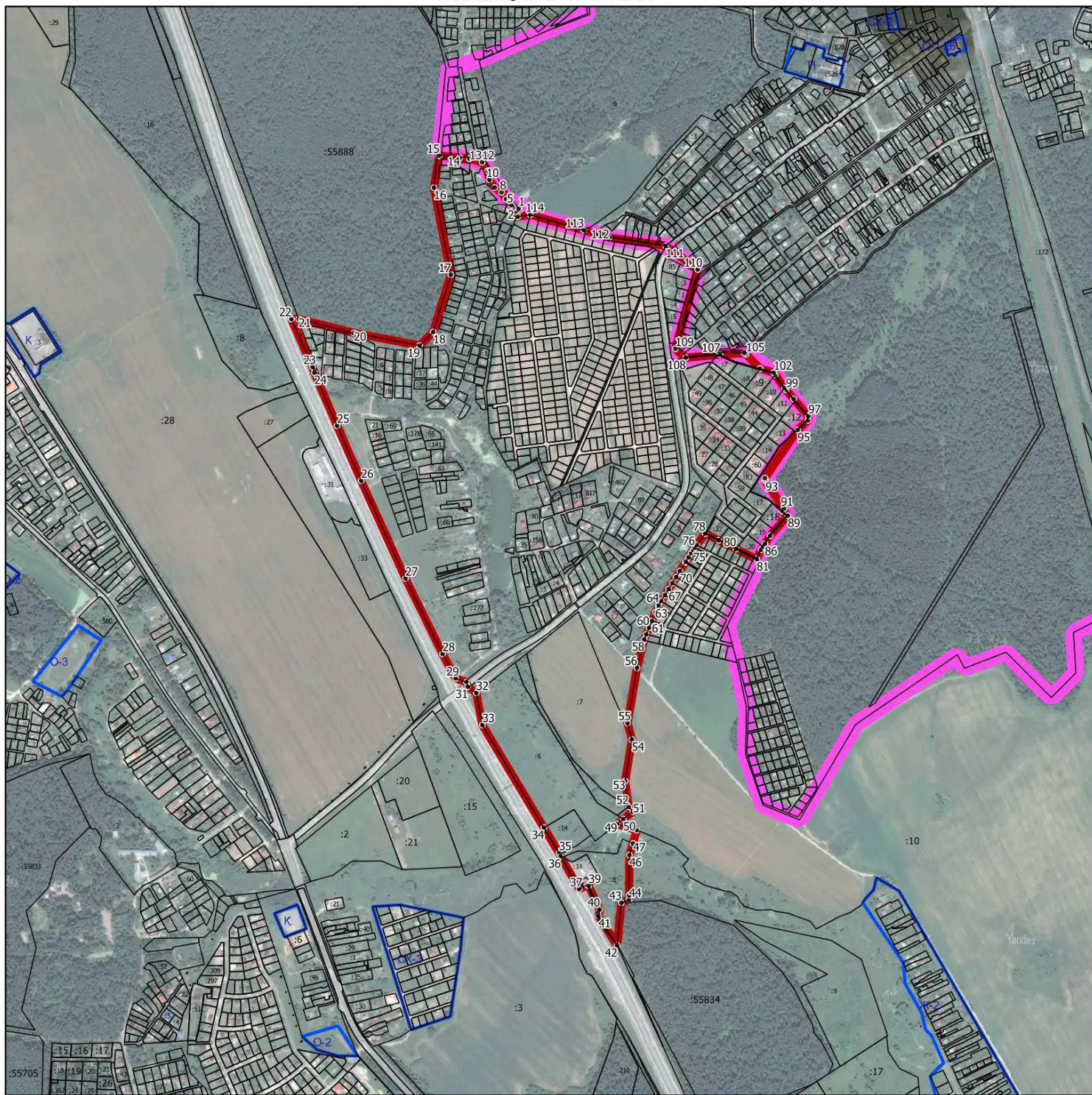
3. Сведения о характерных точках части (частей) границы объекта

Обозначение характерных точек границ	Существующие координаты, м		Измененные (уточненные) координаты, м		Метод определения координат характерной точки	Средняя квадратическая погрешность положения характерной точки (Mt), м	Описание обозначения точки на местности (при наличии)
	X	Y	X	Y			
1	2	3	4	5	6	7	8
-	-	-	-	-	-	-	







## Раздел 4

### План границ объекта



Масштаб 1:15 000

Используемые условные знаки и обозначения:

-  - границы объекта
-  - граница городского округа Домодедово Московской области
-  - границы земельных участков по сведениям ЕГРН
-  - границы территориальных зон по сведениям ЕГРН
- 15• - характерная точка границы объекта

Подпись \_\_\_\_\_ Дата « \_\_\_\_ » \_\_\_\_\_ 20\_\_ г.

Место для оттиска печати (при наличии) лица, составившего описание местоположения границ объекта

## ОПИСАНИЕ МЕСТОПОЛОЖЕНИЯ ГРАНИЦ

### Рябцево

(наименование объекта, местоположение границ которого описано (далее - объект))

#### Раздел 1

#### Сведения об объекте

№ п/п	Характеристики объекта	Описание характеристик
1	2	3
1.	Местоположение объекта	Московская область, городской округ Домодедово
2.	Площадь объекта +/- величина погрешности определения площади (P +/- Дельта P)	286985 кв. м ± 187 кв. м
3.	Иные характеристики объекта	

**Раздел 2**

## Сведения о местоположении границ объекта

1. Система координат МСК-50, зона 2

2. Сведения о характерных точках границ объекта

Обозначение характерных точек границ	Координаты, м		Метод определения координат характерной точки	Средняя квадратическая погрешность положения характерной точки (Mt), м	Описание обозначения точки на местности (при наличии)
	X	Y			
1	2	3	4	5	6
1	426748.26	2208533.58	Картометрический	0,1	-
2	426772.94	2208637.27	Картометрический	0,1	-
3	426775.62	2208646.90	Картометрический	0,1	-
4	426780.78	2208666.22	Картометрический	0,1	-
5	426783.13	2208675.93	Картометрический	0,1	-
6	426783.61	2208675.99	Картометрический	0,1	-
7	426788.26	2208695.45	Картометрический	0,1	-
8	426788.70	2208697.31	Картометрический	0,1	-
9	426791.04	2208707.02	Картометрический	0,1	-
10	426793.38	2208716.75	Картометрический	0,1	-
11	426795.72	2208726.47	Картометрический	0,1	-
12	426798.27	2208737.21	Картометрический	0,1	-
13	426799.67	2208744.85	Картометрический	0,1	-
14	426801.77	2208753.60	Картометрический	0,1	-
15	426804.26	2208763.96	Картометрический	0,1	-
16	426810.97	2208784.67	Картометрический	0,1	-
17	426742.26	2208787.15	Картометрический	0,1	-
18	426698.81	2208788.70	Картометрический	0,1	-
19	426699.87	2208795.01	Картометрический	0,1	-
20	426720.16	2208915.49	Картометрический	0,1	-
21	426731.81	2208984.69	Картометрический	0,1	-
22	426730.76	2209122.26	Картометрический	0,1	-
23	426670.93	2209245.69	Картометрический	0,1	-
24	426704.63	2209316.10	Картометрический	0,1	-
25	426724.76	2209358.17	Картометрический	0,1	-
26	426653.71	2209341.82	Картометрический	0,1	-
27	426592.92	2209325.60	Картометрический	0,1	-
28	426570.24	2209409.95	Картометрический	0,1	-
29	426553.69	2209399.71	Картометрический	0,1	-
30	426445.73	2209336.79	Картометрический	0,1	-
31	426295.09	2209287.53	Картометрический	0,1	-
32	426343.52	2209142.68	Картометрический	0,1	-
33	426336.77	2209142.34	Картометрический	0,1	-
34	426347.99	2209111.45	Картометрический	0,1	-
35	426347.80	2209111.18	Картометрический	0,1	-

## Раздел 2

### Сведения о местоположении границ объекта

Обозначение характерных точек границ	Координаты, м		Метод определения координат характерной точки	Средняя квадратическая погрешность положения характерной точки (Mt), м	Описание обозначения точки на местности (при наличии)
	X	Y			
1	2	3	4	5	6
36	426350.69	2209104.18	Картометрический	0,1	-
37	426362.80	2209071.27	Картометрический	0,1	-
38	426407.13	2208939.79	Картометрический	0,1	-
39	426411.76	2208909.99	Картометрический	0,1	-
40	426412.65	2208903.72	Картометрический	0,1	-
41	426415.08	2208846.03	Картометрический	0,1	-
42	426415.24	2208840.89	Картометрический	0,1	-
43	426414.63	2208796.64	Картометрический	0,1	-
44	426409.49	2208749.25	Картометрический	0,1	-
45	426411.37	2208698.73	Картометрический	0,1	-
46	426411.29	2208658.49	Картометрический	0,1	-
47	426411.70	2208612.82	Картометрический	0,1	-
1	426748.26	2208533.58	Картометрический	0,1	-
48	426160.58	2209484.09	Картометрический	0,1	-
49	426152.37	2209483.07	Картометрический	0,1	-
50	426140.90	2209481.68	Картометрический	0,1	-
51	426118.21	2209630.54	Картометрический	0,1	-
52	426204.29	2209640.64	Картометрический	0,1	-
53	426204.82	2209629.08	Картометрический	0,1	-
54	426206.06	2209608.23	Картометрический	0,1	-
55	426208.53	2209587.91	Картометрический	0,1	-
56	426219.55	2209538.60	Картометрический	0,1	-
57	426231.47	2209494.72	Картометрический	0,1	-
58	426220.04	2209491.49	Картометрический	0,1	-
59	426219.40	2209491.41	Картометрический	0,1	-
48	426160.58	2209484.09	Картометрический	0,1	-

### 3. Сведения о характерных точках части (частей) границы объекта

Обозначение характерных точек границ	Координаты, м		Метод определения координат характерной точки	Средняя квадратическая погрешность положения характерной точки (Mt), м	Описание обозначения точки на местности (при наличии)
	X	Y			
1	2	3	4	5	6
-	-	-	-	-	-

### Раздел 3

#### Сведения о местоположении измененных (уточненных) границ объекта

1. Система координат -

2. Сведения о характерных точках границ объекта

Обозначение характерных точек границ	Существующие координаты, м		Измененные (уточненные) координаты, м		Метод определения координат характерной точки	Средняя квадратическая погрешность положения характерной точки (Mt), м	Описание обозначения точки на местности (при наличии)
	X	Y	X	Y			
1	2	3	4	5	6	7	8
-	-	-	-	-	-	-	

3. Сведения о характерных точках части (частей) границы объекта

Обозначение характерных точек границ	Существующие координаты, м		Измененные (уточненные) координаты, м		Метод определения координат характерной точки	Средняя квадратическая погрешность положения характерной точки (Mt), м	Описание обозначения точки на местности (при наличии)
	X	Y	X	Y			
1	2	3	4	5	6	7	8
-	-	-	-	-	-	-	

## Раздел 4

### План границ объекта



Масштаб 1:7 500

Используемые условные знаки и обозначения:

- - граница объекта
- - границы земельных участков по сведениям ЕГРН
- - границы территориальных зон по сведениям ЕГРН
- 15• - характерная точка границы объекта

Подпись \_\_\_\_\_ Дата «    »    20\_\_ г.

Место для оттиска печати (при наличии) лица, составившего описание местоположения границ объекта

**ОПИСАНИЕ МЕСТОПОЛОЖЕНИЯ ГРАНИЦ  
санатория "Подмосковье"**

(наименование объекта, местоположение границ которого описано (далее - объект))

**Раздел 1**

**Сведения об объекте**

<b>№ п/п</b>	<b>Характеристики объекта</b>	<b>Описание характеристик</b>
<b>1</b>	<b>2</b>	<b>3</b>
1.	Местоположение объекта	Московская область, городской округ Домодедово
2.	Площадь объекта +/- величина погрешности определения площади (Р +/- Дельта Р)	485778 кв. м ± 244 кв. м
3.	Иные характеристики объекта	

## Раздел 2

### Сведения о местоположении границ объекта

1. Система координат МСК-50, зона 2

2. Сведения о характерных точках границ объекта

Обозначение характерных точек границ	Координаты, м		Метод определения координат характерной точки	Средняя квадратическая погрешность положения характерной точки (M <sub>t</sub> ), м	Описание обозначения точки на местности (при наличии)
	X	Y			
1	2	3	4	5	6
1	426344.50	2204241.72	Картометрический	0,1	-
2	426337.84	2204237.11	Картометрический	0,1	-
3	426316.55	2204231.50	Картометрический	0,1	-
4	426285.25	2204223.25	Картометрический	0,1	-
5	426281.09	2204223.32	Картометрический	0,1	-
6	426266.64	2204227.04	Картометрический	0,1	-
7	426231.81	2204236.02	Картометрический	0,1	-
8	426209.72	2204255.25	Картометрический	0,1	-
9	426166.26	2204293.07	Картометрический	0,1	-
10	426194.44	2204328.83	Картометрический	0,1	-
11	426194.52	2204337.44	Картометрический	0,1	-
12	426194.77	2204365.02	Картометрический	0,1	-
13	426219.48	2204389.89	Картометрический	0,1	-
14	426232.05	2204434.67	Картометрический	0,1	-
15	426249.28	2204433.81	Картометрический	0,1	-
16	426284.69	2204408.46	Картометрический	0,1	-
17	426294.76	2204412.70	Картометрический	0,1	-
18	426336.00	2204431.45	Картометрический	0,1	-
19	426339.11	2204430.12	Картометрический	0,1	-
20	426366.77	2204450.82	Картометрический	0,1	-
21	426379.07	2204457.27	Картометрический	0,1	-
22	426394.07	2204465.13	Картометрический	0,1	-
23	426411.04	2204474.81	Картометрический	0,1	-
24	426418.05	2204476.77	Картометрический	0,1	-
25	426439.44	2204482.74	Картометрический	0,1	-
26	426460.65	2204488.66	Картометрический	0,1	-
27	426478.85	2204493.74	Картометрический	0,1	-
28	426501.03	2204499.93	Картометрический	0,1	-
29	426504.60	2204500.93	Картометрический	0,1	-
30	426514.25	2204510.25	Картометрический	0,1	-
31	426532.55	2204522.57	Картометрический	0,1	-
32	426540.90	2204525.83	Картометрический	0,1	-
33	426544.35	2204527.17	Картометрический	0,1	-
34	426549.00	2204543.08	Картометрический	0,1	-
35	426547.89	2204543.93	Картометрический	0,1	-



## Раздел 2

### Сведения о местоположении границ объекта

Обозначение характерных точек границ	Координаты, м		Метод определения координат характерной точки	Средняя квадратическая погрешность положения характерной точки (Мт), м	Описание обозначения точки на местности (при наличии)
	X	Y			
1	2	3	4	5	6
36	426536.27	2204565.38	Картометрический	0,1	-
37	426567.38	2204581.28	Картометрический	0,1	-
38	426554.39	2204612.70	Картометрический	0,1	-
39	426581.13	2204627.62	Картометрический	0,1	-
40	426599.52	2204594.38	Картометрический	0,1	-
41	426605.10	2204621.60	Картометрический	0,1	-
42	426610.33	2204642.60	Картометрический	0,1	-
43	426633.44	2204645.25	Картометрический	0,1	-
44	426660.93	2204645.44	Картометрический	0,1	-
45	426663.46	2204642.28	Картометрический	0,1	-
46	426667.57	2204655.24	Картометрический	0,1	-
47	426639.77	2204653.43	Картометрический	0,1	-
48	426621.64	2204652.29	Картометрический	0,1	-
49	426602.04	2204648.67	Картометрический	0,1	-
50	426583.05	2204642.62	Картометрический	0,1	-
51	426577.36	2204639.57	Картометрический	0,1	-
52	426561.36	2204633.78	Картометрический	0,1	-
53	426553.36	2204634.91	Картометрический	0,1	-
54	426547.74	2204635.84	Картометрический	0,1	-
55	426545.22	2204638.26	Картометрический	0,1	-
56	426514.62	2204711.85	Картометрический	0,1	-
57	426512.97	2204717.44	Картометрический	0,1	-
58	426513.64	2204719.89	Картометрический	0,1	-
59	426515.08	2204722.07	Картометрический	0,1	-
60	426529.13	2204735.18	Картометрический	0,1	-
61	426563.95	2204758.45	Картометрический	0,1	-
62	426607.05	2204787.26	Картометрический	0,1	-
63	426620.49	2204795.36	Картометрический	0,1	-
64	426632.84	2204804.01	Картометрический	0,1	-
65	426632.84	2204804.02	Картометрический	0,1	-
66	426624.80	2204816.07	Картометрический	0,1	-
67	426596.89	2204918.80	Картометрический	0,1	-
68	426575.04	2204909.17	Картометрический	0,1	-
69	426557.01	2204920.07	Картометрический	0,1	-
70	426575.51	2204942.78	Картометрический	0,1	-
71	426529.06	2204995.96	Картометрический	0,1	-
72	426442.54	2205027.05	Картометрический	0,1	-
73	426354.20	2205035.52	Картометрический	0,1	-
74	426241.21	2205002.89	Картометрический	0,1	-
75	426212.22	2205038.09	Картометрический	0,1	-

## Раздел 2

### Сведения о местоположении границ объекта

Обозначение характерных точек границ	Координаты, м		Метод определения координат характерной точки	Средняя квадратическая погрешность положения характерной точки (Мт), м	Описание обозначения точки на местности (при наличии)
	X	Y			
1	2	3	4	5	6
76	426228.81	2205075.35	Картометрический	0,1	-
77	426244.95	2205090.03	Картометрический	0,1	-
78	426346.66	2205123.52	Картометрический	0,1	-
79	426510.31	2205108.57	Картометрический	0,1	-
80	426516.15	2205065.48	Картометрический	0,1	-
81	426543.02	2205034.58	Картометрический	0,1	-
82	426546.34	2205048.47	Картометрический	0,1	-
83	426548.36	2205158.63	Картометрический	0,1	-
84	426354.33	2205143.51	Картометрический	0,1	-
85	426349.00	2205172.00	Картометрический	0,1	-
86	426544.58	2205181.16	Картометрический	0,1	-
87	426546.47	2205181.25	Картометрический	0,1	-
88	426534.51	2205238.21	Картометрический	0,1	-
89	426532.85	2205334.36	Картометрический	0,1	-
90	426545.49	2205333.41	Картометрический	0,1	-
91	426545.56	2205333.41	Картометрический	0,1	-
92	426598.21	2205329.47	Картометрический	0,1	-
93	426596.65	2205323.33	Картометрический	0,1	-
94	426610.14	2205320.07	Картометрический	0,1	-
95	426612.11	2205328.88	Картометрический	0,1	-
96	426624.23	2205327.71	Картометрический	0,1	-
97	426629.24	2205316.54	Картометрический	0,1	-
98	426638.04	2205319.94	Картометрический	0,1	-
99	426634.84	2205327.07	Картометрический	0,1	-
100	426746.04	2205322.45	Картометрический	0,1	-
101	426755.24	2205322.07	Картометрический	0,1	-
102	426754.53	2205237.61	Картометрический	0,1	-
103	426871.06	2205237.64	Картометрический	0,1	-
104	426870.60	2205228.83	Картометрический	0,1	-
105	426974.16	2205204.05	Картометрический	0,1	-
106	427292.69	2205141.15	Картометрический	0,1	-
107	427294.88	2205140.72	Картометрический	0,1	-
108	427309.75	2205137.78	Картометрический	0,1	-
109	427295.47	2205064.23	Картометрический	0,1	-
110	427267.34	2205018.37	Картометрический	0,1	-
111	427182.73	2205031.94	Картометрический	0,1	-
112	427175.14	2204991.34	Картометрический	0,1	-
113	427095.03	2204999.26	Картометрический	0,1	-
114	427072.03	2204887.47	Картометрический	0,1	-
115	427068.74	2204866.66	Картометрический	0,1	-

## Раздел 2

### Сведения о местоположении границ объекта

Обозначение характерных точек границ	Координаты, м		Метод определения координат характерной точки	Средняя квадратическая погрешность положения характерной точки (Мт), м	Описание обозначения точки на местности (при наличии)
	X	Y			
1	2	3	4	5	6
116	427064.11	2204837.99	Картометрический	0,1	-
117	427074.24	2204836.38	Картометрический	0,1	-
118	427071.78	2204823.95	Картометрический	0,1	-
119	427066.39	2204796.69	Картометрический	0,1	-
120	427061.48	2204794.84	Картометрический	0,1	-
121	427058.74	2204795.01	Картометрический	0,1	-
122	427057.57	2204795.21	Картометрический	0,1	-
123	427055.36	2204780.75	Картометрический	0,1	-
124	427057.24	2204780.40	Картометрический	0,1	-
125	427055.49	2204757.55	Картометрический	0,1	-
126	427052.00	2204758.02	Картометрический	0,1	-
127	427046.05	2204718.54	Картометрический	0,1	-
128	427048.69	2204718.04	Картометрический	0,1	-
129	427044.33	2204673.68	Картометрический	0,1	-
130	427065.83	2204638.61	Картометрический	0,1	-
131	427072.79	2204638.17	Картометрический	0,1	-
132	427074.42	2204637.10	Картометрический	0,1	-
133	427074.59	2204629.57	Картометрический	0,1	-
134	427074.92	2204614.59	Картометрический	0,1	-
135	427076.16	2204558.20	Картометрический	0,1	-
136	427023.68	2204563.64	Картометрический	0,1	-
137	427023.26	2204561.74	Картометрический	0,1	-
138	427017.61	2204562.39	Картометрический	0,1	-
139	426996.50	2204564.67	Картометрический	0,1	-
140	426971.46	2204567.31	Картометрический	0,1	-
141	426967.76	2204567.70	Картометрический	0,1	-
142	426944.65	2204569.82	Картометрический	0,1	-
143	426921.32	2204571.95	Картометрический	0,1	-
144	426916.24	2204572.04	Картометрический	0,1	-
145	426874.94	2204575.36	Картометрический	0,1	-
146	426833.54	2204577.52	Картометрический	0,1	-
147	426825.84	2204577.60	Картометрический	0,1	-
148	426805.27	2204579.13	Картометрический	0,1	-
149	426802.13	2204579.34	Картометрический	0,1	-
150	426802.89	2204587.89	Картометрический	0,1	-
151	426807.77	2204626.78	Картометрический	0,1	-
152	426809.72	2204642.32	Картометрический	0,1	-
153	426794.76	2204644.35	Картометрический	0,1	-
154	426769.53	2204647.51	Картометрический	0,1	-
155	426766.13	2204647.94	Картометрический	0,1	-

## Раздел 2

### Сведения о местоположении границ объекта

Обозначение характерных точек границ	Координаты, м		Метод определения координат характерной точки	Средняя квадратическая погрешность положения характерной точки (Мт), м	Описание обозначения точки на местности (при наличии)
	X	Y			
1	2	3	4	5	6
156	426751.83	2204649.73	Картометрический	0,1	-
157	426749.31	2204633.98	Картометрический	0,1	-
158	426747.77	2204624.29	Картометрический	0,1	-
159	426744.20	2204601.21	Картометрический	0,1	-
160	426743.52	2204596.52	Картометрический	0,1	-
161	426752.05	2204594.92	Картометрический	0,1	-
162	426749.84	2204589.78	Картометрический	0,1	-
163	426748.13	2204587.14	Картометрический	0,1	-
164	426698.79	2204592.09	Картометрический	0,1	-
165	426673.89	2204594.34	Картометрический	0,1	-
166	426663.67	2204595.45	Картометрический	0,1	-
167	426663.75	2204595.82	Картометрический	0,1	-
168	426664.44	2204595.57	Картометрический	0,1	-
169	426664.79	2204598.39	Картометрический	0,1	-
170	426668.81	2204615.18	Картометрический	0,1	-
171	426682.60	2204672.73	Картометрический	0,1	-
172	426689.57	2204671.21	Картометрический	0,1	-
173	426700.56	2204714.45	Картометрический	0,1	-
174	426706.19	2204736.56	Картометрический	0,1	-
175	426712.06	2204758.87	Картометрический	0,1	-
176	426715.38	2204775.46	Картометрический	0,1	-
177	426717.24	2204780.06	Картометрический	0,1	-
178	426729.44	2204831.03	Картометрический	0,1	-
179	426718.73	2204826.94	Картометрический	0,1	-
180	426717.96	2204826.60	Картометрический	0,1	-
181	426658.44	2204590.26	Картометрический	0,1	-
182	426634.20	2204484.84	Картометрический	0,1	-
183	426625.56	2204485.73	Картометрический	0,1	-
184	426627.72	2204494.87	Картометрический	0,1	-
185	426619.18	2204486.39	Картометрический	0,1	-
186	426594.25	2204460.05	Картометрический	0,1	-
187	426588.51	2204453.98	Картометрический	0,1	-
188	426582.77	2204447.91	Картометрический	0,1	-
189	426564.49	2204427.60	Картометрический	0,1	-
190	426555.40	2204422.03	Картометрический	0,1	-
191	426551.60	2204419.70	Картометрический	0,1	-
192	426535.01	2204404.90	Картометрический	0,1	-
193	426527.05	2204398.72	Картометрический	0,1	-
194	426512.84	2204387.67	Картометрический	0,1	-
195	426469.61	2204358.95	Картометрический	0,1	-

## Раздел 2

### Сведения о местоположении границ объекта

Обозначение характерных точек границ	Координаты, м		Метод определения координат характерной точки	Средняя квадратическая погрешность положения характерной точки (Мт), м	Описание обозначения точки на местности (при наличии)
	X	Y			
1	2	3	4	5	6
196	426426.19	2204329.75	Картометрический	0,1	-
197	426419.97	2204323.93	Картометрический	0,1	-
198	426408.81	2204313.49	Картометрический	0,1	-
199	426389.94	2204292.61	Картометрический	0,1	-
200	426357.94	2204255.83	Картометрический	0,1	-
201	426350.38	2204247.14	Картометрический	0,1	-
1	426344.50	2204241.72	Картометрический	0,1	-
202	426626.30	2204812.39	Картометрический	0,1	-
203	426483.87	2204728.44	Картометрический	0,1	-
204	426471.61	2204750.27	Картометрический	0,1	-
205	426589.83	2204820.63	Картометрический	0,1	-
206	426578.33	2204839.87	Картометрический	0,1	-
207	426577.62	2204842.64	Картометрический	0,1	-
208	426578.03	2204844.95	Картометрический	0,1	-
209	426579.54	2204847.05	Картометрический	0,1	-
210	426582.58	2204848.78	Картометрический	0,1	-
211	426598.74	2204858.18	Картометрический	0,1	-
202	426626.30	2204812.39	Картометрический	0,1	-
212	426451.44	2204706.39	Картометрический	0,1	-
213	426401.52	2204791.51	Картометрический	0,1	-
214	426429.74	2204806.71	Картометрический	0,1	-
215	426479.13	2204722.47	Картометрический	0,1	-
212	426451.44	2204706.39	Картометрический	0,1	-

### 3. Сведения о характерных точках части (частей) границы объекта

Обозначение характерных точек границ	Координаты, м		Метод определения координат характерной точки	Средняя квадратическая погрешность положения характерной точки (Мт), м	Описание обозначения точки на местности (при наличии)
	X	Y			
1	2	3	4	5	6
-	-	-	-	-	-

### Раздел 3

#### Сведения о местоположении измененных (уточненных) границ объекта

1. Система координат -

2. Сведения о характерных точках границ объекта

Обозначение характерных точек границ	Существующие координаты, м		Измененные (уточненные) координаты, м		Метод определения координат характерной точки	Средняя квадратическая погрешность положения характерной точки (Mt), м	Описание обозначения точки на местности (при наличии)
	X	Y	X	Y			
1	2	3	4	5	6	7	8
-	-	-	-	-	-	-	

3. Сведения о характерных точках части (частей) границы объекта

Обозначение характерных точек границ	Существующие координаты, м		Измененные (уточненные) координаты, м		Метод определения координат характерной точки	Средняя квадратическая погрешность положения характерной точки (Mt), м	Описание обозначения точки на местности (при наличии)
	X	Y	X	Y			
1	2	3	4	5	6	7	8
-	-	-	-	-	-	-	

## Раздел 4

### План границ объекта



Масштаб 1:7 500

Используемые условные знаки и обозначения:

- - граница объекта
- - границы земельных участков по сведениям ЕГРН
- - границы территориальных зон по сведениям ЕГРН
- 15• - характерная точка границы объекта

Подпись \_\_\_\_\_ Дата «    »    20\_\_ г.

Место для оттиска печати (при наличии) лица, составившего описание местоположения границ объекта

## ОПИСАНИЕ МЕСТОПОЛОЖЕНИЯ ГРАНИЦ

### Семивраги

(наименование объекта, местоположение границ которого описано (далее - объект))

#### Раздел 1

#### Сведения об объекте

№ п/п	Характеристики объекта	Описание характеристик
1	2	3
1.	Местоположение объекта	Московская область, городской округ Домодедово
2.	Площадь объекта +/- величина погрешности определения площади (P +/- Дельта P)	1124780 кв. м ± 371 кв. м
3.	Иные характеристики объекта	



**Раздел 2**

## Сведения о местоположении границ объекта

1. Система координат МСК-50, зона 2

2. Сведения о характерных точках границ объекта

Обозначение характерных точек границ	Координаты, м		Метод определения координат характерной точки	Средняя квадратическая погрешность положения характерной точки (M <sub>t</sub> ), м	Описание обозначения точки на местности (при наличии)
	X	Y			
1	2	3	4	5	6
1	438608.71	2213444.03	Картометрический	0,1	-
2	438672.69	2213395.07	Картометрический	0,1	-
3	438733.38	2213300.15	Картометрический	0,1	-
4	438741.13	2213233.65	Картометрический	0,1	-
5	438713.69	2213179.41	Картометрический	0,1	-
6	438741.45	2213163.15	Картометрический	0,1	-
7	438884.45	2213071.37	Картометрический	0,1	-
8	438960.89	2212972.96	Картометрический	0,1	-
9	439043.14	2212965.68	Картометрический	0,1	-
10	439204.64	2213024.08	Картометрический	0,1	-
11	439320.76	2213088.35	Картометрический	0,1	-
12	439464.88	2213127.41	Картометрический	0,1	-
13	439521.12	2213088.99	Картометрический	0,1	-
14	439535.18	2213094.40	Картометрический	0,1	-
15	439548.14	2213097.74	Картометрический	0,1	-
16	439553.99	2213098.98	Картометрический	0,1	-
17	439564.65	2213100.68	Картометрический	0,1	-
18	439591.09	2213101.46	Картометрический	0,1	-
19	439746.13	2213095.11	Картометрический	0,1	-
20	439826.03	2213092.75	Картометрический	0,1	-
21	439863.92	2213090.87	Картометрический	0,1	-
22	439968.03	2213083.24	Картометрический	0,1	-
23	440023.14	2213077.92	Картометрический	0,1	-
24	440050.36	2213077.31	Картометрический	0,1	-
25	440060.30	2213078.04	Картометрический	0,1	-
26	440091.61	2213082.44	Картометрический	0,1	-
27	440109.72	2213085.54	Картометрический	0,1	-
28	440181.59	2213099.46	Картометрический	0,1	-
29	440206.55	2213103.07	Картометрический	0,1	-
30	440232.07	2213105.35	Картометрический	0,1	-
31	440242.39	2213105.94	Картометрический	0,1	-
32	440285.39	2213105.94	Картометрический	0,1	-
33	440300.45	2213105.45	Картометрический	0,1	-
34	440314.15	2213104.99	Картометрический	0,1	-
35	440327.24	2213103.49	Картометрический	0,1	-

## Раздел 2

### Сведения о местоположении границ объекта

Обозначение характерных точек границ	Координаты, м		Метод определения координат характерной точки	Средняя квадратическая погрешность положения характерной точки (Mт), м	Описание обозначения точки на местности (при наличии)
	X	Y			
1	2	3	4	5	6
36	440326.61	2213099.93	Картометрический	0,1	-
37	440335.97	2213099.45	Картометрический	0,1	-
38	440353.42	2213095.48	Картометрический	0,1	-
39	440369.95	2213091.29	Картометрический	0,1	-
40	440403.52	2213081.75	Картометрический	0,1	-
41	440427.24	2213075.22	Картометрический	0,1	-
42	440444.44	2213070.25	Картометрический	0,1	-
43	440454.35	2213067.38	Картометрический	0,1	-
44	440455.77	2213066.26	Картометрический	0,1	-
45	440518.68	2213052.24	Картометрический	0,1	-
46	440527.83	2213050.04	Картометрический	0,1	-
47	440533.78	2213052.31	Картометрический	0,1	-
48	440571.69	2213053.86	Картометрический	0,1	-
49	440630.84	2213056.86	Картометрический	0,1	-
50	440741.84	2213062.20	Картометрический	0,1	-
51	440769.54	2213064.98	Картометрический	0,1	-
52	440769.72	2213054.71	Картометрический	0,1	-
53	440789.33	2213055.82	Картометрический	0,1	-
54	440805.99	2213057.90	Картометрический	0,1	-
55	440815.00	2213063.59	Картометрический	0,1	-
56	440814.60	2213066.80	Картометрический	0,1	-
57	440820.72	2213067.66	Картометрический	0,1	-
58	440843.41	2213070.64	Картометрический	0,1	-
59	440885.07	2213077.25	Картометрический	0,1	-
60	440888.47	2213077.86	Картометрический	0,1	-
61	440890.54	2213066.10	Картометрический	0,1	-
62	440854.39	2213059.70	Картометрический	0,1	-
63	440854.91	2213056.01	Картометрический	0,1	-
64	440829.65	2213050.48	Картометрический	0,1	-
65	440813.36	2213047.78	Картометрический	0,1	-
66	440786.66	2213044.58	Картометрический	0,1	-
67	440770.94	2213043.37	Картометрический	0,1	-
68	440739.99	2213041.31	Картометрический	0,1	-
69	440705.63	2213042.09	Картометрический	0,1	-
70	440686.33	2213042.25	Картометрический	0,1	-
71	440634.17	2213040.92	Картометрический	0,1	-
72	440615.27	2213039.62	Картометрический	0,1	-
73	440585.90	2213036.48	Картометрический	0,1	-
74	440542.91	2213032.87	Картометрический	0,1	-
75	440479.44	2213026.08	Картометрический	0,1	-

## Раздел 2

### Сведения о местоположении границ объекта

Обозначение характерных точек границ	Координаты, м		Метод определения координат характерной точки	Средняя квадратическая погрешность положения характерной точки (Мт), м	Описание обозначения точки на местности (при наличии)
	X	Y			
1	2	3	4	5	6
76	440460.74	2213049.13	Картометрический	0,1	-
77	440433.36	2213056.89	Картометрический	0,1	-
78	440348.29	2213079.76	Картометрический	0,1	-
79	440338.49	2213081.76	Картометрический	0,1	-
80	440313.08	2213085.02	Картометрический	0,1	-
81	440285.16	2213085.94	Картометрический	0,1	-
82	440242.87	2213085.94	Картометрический	0,1	-
83	440233.67	2213085.42	Картометрический	0,1	-
84	440208.59	2213083.18	Картометрический	0,1	-
85	440184.94	2213079.74	Картометрический	0,1	-
86	440113.44	2213065.89	Картометрический	0,1	-
87	440094.85	2213062.71	Картометрический	0,1	-
88	440062.63	2213058.19	Картометрический	0,1	-
89	440050.73	2213057.31	Картометрический	0,1	-
90	440021.56	2213057.98	Картометрический	0,1	-
91	439966.40	2213063.31	Картометрический	0,1	-
92	439862.85	2213070.89	Картометрический	0,1	-
93	439825.15	2213072.77	Картометрический	0,1	-
94	439745.46	2213075.12	Картометрический	0,1	-
95	439590.64	2213081.46	Картометрический	0,1	-
96	439565.67	2213080.70	Картометрический	0,1	-
97	439557.48	2213079.77	Картометрический	0,1	-
98	439543.15	2213075.52	Картометрический	0,1	-
99	439533.20	2213072.09	Картометрический	0,1	-
100	439535.17	2213068.84	Картометрический	0,1	-
101	439545.52	2213049.01	Картометрический	0,1	-
102	439572.13	2213004.04	Картометрический	0,1	-
103	439628.69	2212974.49	Картометрический	0,1	-
104	439753.98	2212906.31	Картометрический	0,1	-
105	439861.23	2212847.64	Картометрический	0,1	-
106	439890.88	2212833.10	Картометрический	0,1	-
107	439927.74	2212809.07	Картометрический	0,1	-
108	439955.18	2212791.19	Картометрический	0,1	-
109	439955.53	2212791.31	Картометрический	0,1	-
110	439969.15	2212783.57	Картометрический	0,1	-
111	439972.70	2212781.61	Картометрический	0,1	-
112	439988.39	2212772.41	Картометрический	0,1	-
113	440004.14	2212763.14	Картометрический	0,1	-
114	440019.89	2212753.88	Картометрический	0,1	-
115	440054.84	2212731.53	Картометрический	0,1	-

## Раздел 2

### Сведения о местоположении границ объекта

Обозначение характерных точек границ	Координаты, м		Метод определения координат характерной точки	Средняя квадратическая погрешность положения характерной точки (Мт), м	Описание обозначения точки на местности (при наличии)
	X	Y			
1	2	3	4	5	6
116	440088.24	2212709.82	Картометрический	0,1	-
117	440090.37	2212712.18	Картометрический	0,1	-
118	440117.10	2212696.34	Картометрический	0,1	-
119	440116.82	2212696.80	Картометрический	0,1	-
120	440153.94	2212718.91	Картометрический	0,1	-
121	440155.85	2212715.90	Картометрический	0,1	-
122	440250.76	2212773.79	Картометрический	0,1	-
123	440250.00	2212775.08	Картометрический	0,1	-
124	440279.76	2212793.32	Картометрический	0,1	-
125	440281.66	2212794.48	Картометрический	0,1	-
126	440312.70	2212813.49	Картометрический	0,1	-
127	440347.55	2212834.85	Картометрический	0,1	-
128	440374.84	2212851.56	Картометрический	0,1	-
129	440431.64	2212841.77	Картометрический	0,1	-
130	440480.39	2212832.18	Картометрический	0,1	-
131	440480.47	2212832.16	Картометрический	0,1	-
132	440507.66	2212826.81	Картометрический	0,1	-
133	440483.17	2212786.46	Картометрический	0,1	-
134	440476.49	2212775.67	Картометрический	0,1	-
135	440454.67	2212739.29	Картометрический	0,1	-
136	440411.33	2212647.91	Картометрический	0,1	-
137	440401.70	2212624.25	Картометрический	0,1	-
138	440397.42	2212613.27	Картометрический	0,1	-
139	440394.84	2212606.53	Картометрический	0,1	-
140	440394.84	2212606.52	Картометрический	0,1	-
141	440384.18	2212579.61	Картометрический	0,1	-
142	440383.19	2212576.95	Картометрический	0,1	-
143	440370.54	2212545.24	Картометрический	0,1	-
144	440370.53	2212545.24	Картометрический	0,1	-
145	440369.14	2212545.80	Картометрический	0,1	-
146	440354.29	2212512.69	Картометрический	0,1	-
147	440338.79	2212477.21	Картометрический	0,1	-
148	440338.42	2212476.37	Картометрический	0,1	-
149	440322.87	2212440.77	Картометрический	0,1	-
150	440306.87	2212404.12	Картометрический	0,1	-
151	440306.86	2212404.06	Картометрический	0,1	-
152	440345.75	2212382.98	Картометрический	0,1	-
153	440344.26	2212380.22	Картометрический	0,1	-
154	440371.92	2212364.18	Картометрический	0,1	-
155	440395.31	2212350.63	Картометрический	0,1	-

## Раздел 2

### Сведения о местоположении границ объекта

Обозначение характерных точек границ	Координаты, м		Метод определения координат характерной точки	Средняя квадратическая погрешность положения характерной точки (Мт), м	Описание обозначения точки на местности (при наличии)
	X	Y			
1	2	3	4	5	6
156	440413.05	2212340.34	Картометрический	0,1	-
157	440415.17	2212334.76	Картометрический	0,1	-
158	440418.07	2212324.52	Картометрический	0,1	-
159	440418.75	2212323.23	Картометрический	0,1	-
160	440387.59	2212304.70	Картометрический	0,1	-
161	440385.44	2212303.46	Картометрический	0,1	-
162	440365.14	2212291.75	Картометрический	0,1	-
163	440341.24	2212277.97	Картометрический	0,1	-
164	440251.21	2212225.06	Картометрический	0,1	-
165	440201.59	2212204.30	Картометрический	0,1	-
166	440174.12	2212192.80	Картометрический	0,1	-
167	440174.07	2212192.76	Картометрический	0,1	-
168	440147.50	2212236.69	Картометрический	0,1	-
169	440189.03	2212264.60	Картометрический	0,1	-
170	440213.83	2212420.28	Картометрический	0,1	-
171	440215.25	2212423.51	Картометрический	0,1	-
172	440087.70	2212484.62	Картометрический	0,1	-
173	440078.07	2212438.59	Картометрический	0,1	-
174	440061.39	2212358.90	Картометрический	0,1	-
175	440059.64	2212350.55	Картометрический	0,1	-
176	440055.64	2212350.56	Картометрический	0,1	-
177	440028.23	2212350.60	Картометрический	0,1	-
178	439996.31	2212350.66	Картометрический	0,1	-
179	439968.10	2212350.71	Картометрический	0,1	-
180	439936.08	2212350.77	Картометрический	0,1	-
181	439907.07	2212350.82	Картометрический	0,1	-
182	439874.60	2212350.87	Картометрический	0,1	-
183	439845.43	2212350.92	Картометрический	0,1	-
184	439842.43	2212350.93	Картометрический	0,1	-
185	439841.13	2212392.71	Картометрический	0,1	-
186	439839.83	2212434.82	Картометрический	0,1	-
187	439838.52	2212476.87	Картометрический	0,1	-
188	439835.58	2212571.62	Картометрический	0,1	-
189	439833.74	2212630.80	Картометрический	0,1	-
190	439570.06	2212792.57	Картометрический	0,1	-
191	439495.76	2212816.05	Картометрический	0,1	-
192	439453.74	2212838.69	Картометрический	0,1	-
193	439447.85	2212827.72	Картометрический	0,1	-
194	439403.09	2212848.49	Картометрический	0,1	-
195	439148.14	2212632.24	Картометрический	0,1	-

## Раздел 2

### Сведения о местоположении границ объекта

Обозначение характерных точек границ	Координаты, м		Метод определения координат характерной точки	Средняя квадратическая погрешность положения характерной точки (Мт), м	Описание обозначения точки на местности (при наличии)
	X	Y			
1	2	3	4	5	6
196	439148.87	2212628.49	Картометрический	0,1	-
197	439112.02	2212595.42	Картометрический	0,1	-
198	439111.04	2212596.60	Картометрический	0,1	-
199	439018.73	2212507.92	Картометрический	0,1	-
200	438717.47	2212239.16	Картометрический	0,1	-
201	438692.78	2212254.17	Картометрический	0,1	-
202	438650.99	2212246.53	Картометрический	0,1	-
203	438645.24	2212245.85	Картометрический	0,1	-
204	438632.95	2212243.84	Картометрический	0,1	-
205	438578.30	2212239.52	Картометрический	0,1	-
206	438562.68	2212239.69	Картометрический	0,1	-
207	438533.04	2212242.42	Картометрический	0,1	-
208	438506.77	2212248.91	Картометрический	0,1	-
209	438463.39	2212270.27	Картометрический	0,1	-
210	438430.75	2212294.63	Картометрический	0,1	-
211	438416.51	2212307.26	Картометрический	0,1	-
212	438388.85	2212335.70	Картометрический	0,1	-
213	438344.33	2212395.52	Картометрический	0,1	-
214	438299.32	2212461.61	Картометрический	0,1	-
215	438229.19	2212565.30	Картометрический	0,1	-
216	438225.94	2212570.17	Картометрический	0,1	-
217	438245.38	2212585.97	Картометрический	0,1	-
218	438253.98	2212592.96	Картометрический	0,1	-
219	438442.79	2212746.54	Картометрический	0,1	-
220	438402.33	2212789.79	Картометрический	0,1	-
221	438402.28	2212789.84	Картометрический	0,1	-
222	438403.72	2212791.19	Картометрический	0,1	-
223	438364.65	2212834.44	Картометрический	0,1	-
224	438383.26	2212853.49	Картометрический	0,1	-
225	438379.74	2212857.73	Картометрический	0,1	-
226	438402.97	2212873.66	Картометрический	0,1	-
227	438420.83	2212883.91	Картометрический	0,1	-
228	438455.07	2212906.73	Картометрический	0,1	-
229	438461.95	2212911.32	Картометрический	0,1	-
230	438467.86	2212915.34	Картометрический	0,1	-
231	438471.08	2212917.58	Картометрический	0,1	-
232	438471.96	2212918.17	Картометрический	0,1	-
233	438591.82	2212984.72	Картометрический	0,1	-
234	438638.50	2212999.12	Картометрический	0,1	-
235	438712.35	2213116.79	Картометрический	0,1	-

## Раздел 2

### Сведения о местоположении границ объекта

Обозначение характерных точек границ	Координаты, м		Метод определения координат характерной точки	Средняя квадратическая погрешность положения характерной точки (Мт), м	Описание обозначения точки на местности (при наличии)
	X	Y			
1	2	3	4	5	6
236	438496.91	2213332.23	Картометрический	0,1	-
1	438608.71	2213444.03	Картометрический	0,1	-
237	439657.61	2213421.05	Картометрический	0,1	-
238	439998.60	2213393.47	Картометрический	0,1	-
239	440102.46	2213376.93	Картометрический	0,1	-
240	440380.57	2213218.89	Картометрический	0,1	-
241	440334.77	2213168.06	Картометрический	0,1	-
242	440336.52	2213162.41	Картометрический	0,1	-
243	440324.73	2213156.93	Картометрический	0,1	-
244	440328.95	2213113.19	Картометрический	0,1	-
245	440309.49	2213113.47	Картометрический	0,1	-
246	440302.59	2213113.61	Картометрический	0,1	-
247	440302.03	2213113.62	Картометрический	0,1	-
248	440284.46	2213121.30	Картометрический	0,1	-
249	440271.98	2213153.65	Картометрический	0,1	-
250	440259.59	2213175.61	Картометрический	0,1	-
251	440259.16	2213176.36	Картометрический	0,1	-
252	440246.81	2213163.26	Картометрический	0,1	-
253	440225.87	2213191.31	Картометрический	0,1	-
254	440216.70	2213223.62	Картометрический	0,1	-
255	440211.34	2213224.73	Картометрический	0,1	-
256	440207.53	2213225.48	Картометрический	0,1	-
257	440190.53	2213227.08	Картометрический	0,1	-
258	440190.78	2213230.89	Картометрический	0,1	-
259	440145.83	2213244.05	Картометрический	0,1	-
260	440146.49	2213250.64	Картометрический	0,1	-
261	440135.56	2213250.65	Картометрический	0,1	-
262	440102.25	2213252.26	Картометрический	0,1	-
263	440102.65	2213247.22	Картометрический	0,1	-
264	440095.49	2213247.71	Картометрический	0,1	-
265	440095.51	2213245.61	Картометрический	0,1	-
266	440063.07	2213248.07	Картометрический	0,1	-
267	440063.01	2213245.89	Картометрический	0,1	-
268	440027.44	2213244.51	Картометрический	0,1	-
269	440024.54	2213243.36	Картометрический	0,1	-
270	440009.30	2213241.46	Картометрический	0,1	-
271	439996.28	2213241.21	Картометрический	0,1	-
272	439985.73	2213243.11	Картометрический	0,1	-
273	439985.57	2213218.77	Картометрический	0,1	-
274	439947.19	2213216.84	Картометрический	0,1	-

## Раздел 2

### Сведения о местоположении границ объекта

Обозначение характерных точек границ	Координаты, м		Метод определения координат характерной точки	Средняя квадратическая погрешность положения характерной точки (Мт), м	Описание обозначения точки на местности (при наличии)
	X	Y			
1	2	3	4	5	6
275	439948.24	2213229.60	Картометрический	0,1	-
276	439949.24	2213241.54	Картометрический	0,1	-
277	439913.08	2213242.51	Картометрический	0,1	-
278	439913.24	2213254.24	Картометрический	0,1	-
279	439913.28	2213257.44	Картометрический	0,1	-
280	439899.70	2213256.28	Картометрический	0,1	-
281	439888.79	2213255.04	Картометрический	0,1	-
282	439879.82	2213250.26	Картометрический	0,1	-
283	439874.24	2213249.77	Картометрический	0,1	-
284	439874.05	2213250.48	Картометрический	0,1	-
285	439864.46	2213248.98	Картометрический	0,1	-
286	439854.84	2213258.38	Картометрический	0,1	-
287	439836.90	2213258.61	Картометрический	0,1	-
288	439836.80	2213256.70	Картометрический	0,1	-
289	439836.69	2213253.14	Картометрический	0,1	-
290	439836.18	2213245.45	Картометрический	0,1	-
291	439836.12	2213244.37	Картометрический	0,1	-
292	439807.73	2213237.15	Картометрический	0,1	-
293	439798.54	2213236.93	Картометрический	0,1	-
294	439798.45	2213233.30	Картометрический	0,1	-
295	439779.98	2213229.87	Картометрический	0,1	-
296	439778.38	2213238.29	Картометрический	0,1	-
297	439784.36	2213239.40	Картометрический	0,1	-
298	439782.77	2213248.64	Картометрический	0,1	-
299	439762.07	2213256.88	Картометрический	0,1	-
300	439799.00	2213255.98	Картометрический	0,1	-
301	439798.90	2213259.17	Картометрический	0,1	-
302	439799.23	2213266.86	Картометрический	0,1	-
303	439748.11	2213269.32	Картометрический	0,1	-
304	439748.61	2213264.26	Картометрический	0,1	-
305	439747.34	2213261.23	Картометрический	0,1	-
306	439750.79	2213257.62	Картометрический	0,1	-
307	439747.95	2213254.65	Картометрический	0,1	-
308	439700.04	2213267.90	Картометрический	0,1	-
309	439700.71	2213271.61	Картометрический	0,1	-
310	439700.40	2213271.62	Картометрический	0,1	-
311	439696.12	2213248.29	Картометрический	0,1	-
312	439689.80	2213249.81	Картометрический	0,1	-
313	439670.93	2213250.58	Картометрический	0,1	-
314	439674.92	2213272.85	Картометрический	0,1	-



## Раздел 2

### Сведения о местоположении границ объекта

Обозначение характерных точек границ	Координаты, м		Метод определения координат характерной точки	Средняя квадратическая погрешность положения характерной точки (Mt), м	Описание обозначения точки на местности (при наличии)
	X	Y			
1	2	3	4	5	6
315	439636.93	2213274.69	Картометрический	0,1	-
316	439615.52	2213311.18	Картометрический	0,1	-
317	439640.00	2213350.91	Картометрический	0,1	-
237	439657.61	2213421.05	Картометрический	0,1	-

### 3. Сведения о характерных точках части (частей) границы объекта

Обозначение характерных точек границ	Координаты, м		Метод определения координат характерной точки	Средняя квадратическая погрешность положения характерной точки (Mt), м	Описание обозначения точки на местности (при наличии)
	X	Y			
1	2	3	4	5	6
-	-	-	-	-	-

### Раздел 3

#### Сведения о местоположении измененных (уточненных) границ объекта

1. Система координат -

2. Сведения о характерных точках границ объекта

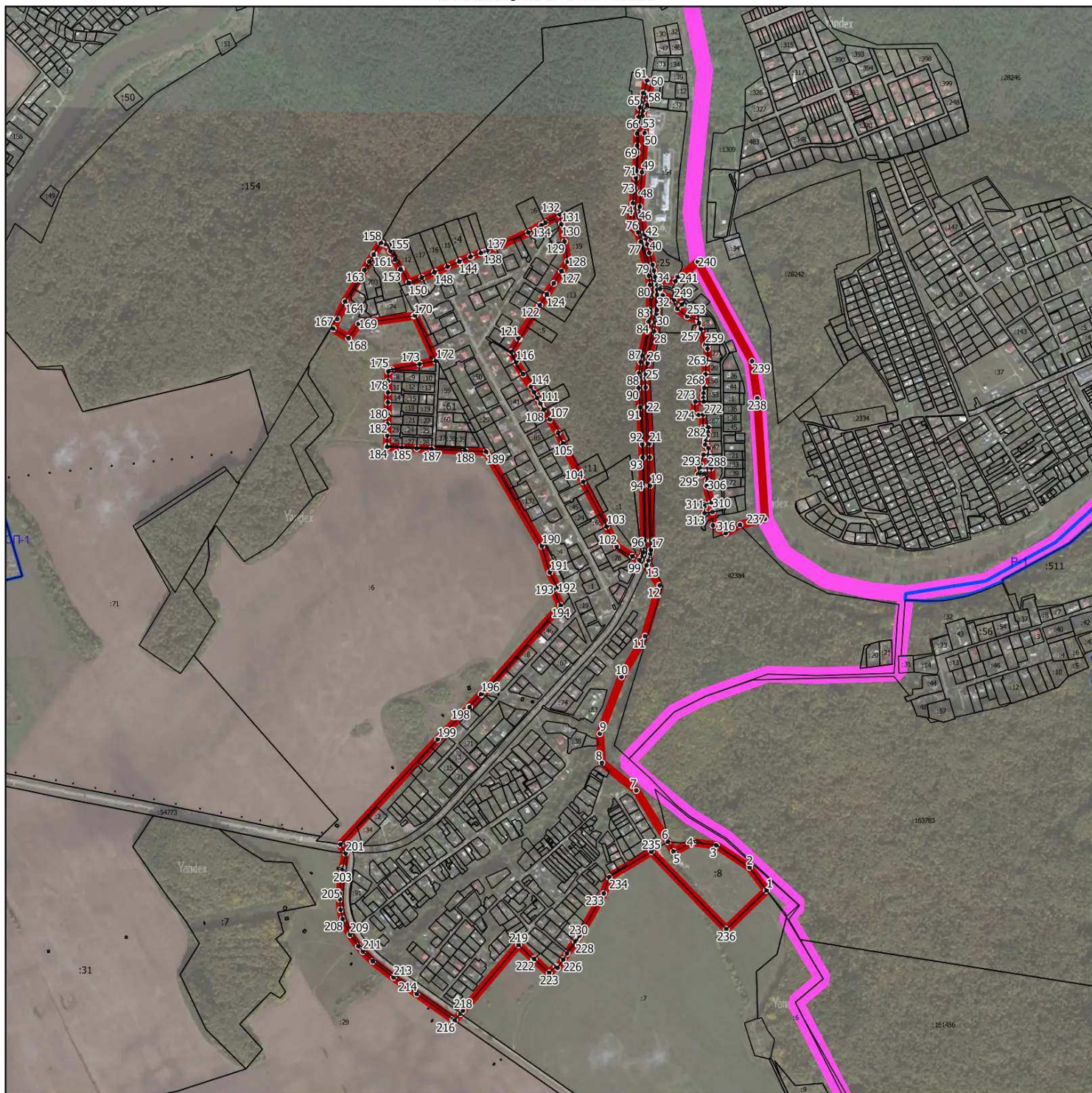
Обозначение характерных точек границ	Существующие координаты, м		Измененные (уточненные) координаты, м		Метод определения координат характерной точки	Средняя квадратическая погрешность положения характерной точки (Mt), м	Описание обозначения точки на местности (при наличии)
	X	Y	X	Y			
1	2	3	4	5	6	7	8
-	-	-	-	-	-	-	

3. Сведения о характерных точках части (частей) границы объекта

Обозначение характерных точек границ	Существующие координаты, м		Измененные (уточненные) координаты, м		Метод определения координат характерной точки	Средняя квадратическая погрешность положения характерной точки (Mt), м	Описание обозначения точки на местности (при наличии)
	X	Y	X	Y			
1	2	3	4	5	6	7	8
-	-	-	-	-	-	-	





## Раздел 4

### План границ объекта



Масштаб 1:15 000

Используемые условные знаки и обозначения:

-  - границы объекта
-  - граница городского округа Домодедово Московской области
-  - границы земельных участков по сведениям ЕГРН
-  - границы территориальных зон по сведениям ЕГРН
- 15• - характерная точка границы объекта

Подпись \_\_\_\_\_ Дата « \_\_\_\_ » \_\_\_\_\_ 20\_\_ г.

Место для оттиска печати (при наличии) лица, составившего описание местоположения границ объекта

## ОПИСАНИЕ МЕСТОПОЛОЖЕНИЯ ГРАНИЦ

### Скрипино-1

(наименование объекта, местоположение границ которого описано (далее - объект))

#### Раздел 1

#### Сведения об объекте

№ п/п	Характеристики объекта	Описание характеристик
1	2	3
1.	Местоположение объекта	Московская область, городской округ Домодедово
2.	Площадь объекта +/- величина погрешности определения площади (P +/- Дельта P)	102747 кв. м ± 112 кв. м
3.	Иные характеристики объекта	

## Раздел 2

### Сведения о местоположении границ объекта

1. Система координат МСК-50, зона 2

2. Сведения о характерных точках границ объекта

Обозначение характерных точек границ	Координаты, м		Метод определения координат характерной точки	Средняя квадратическая погрешность положения характерной точки (M <sub>t</sub> ), м	Описание обозначения точки на местности (при наличии)
	X	Y			
1	2	3	4	5	6
1	422711.74	2219379.54	Картометрический	0,1	-
2	422721.35	2219390.09	Картометрический	0,1	-
3	422724.00	2219395.05	Картометрический	0,1	-
4	422735.53	2219411.20	Картометрический	0,1	-
5	422770.13	2219461.12	Картометрический	0,1	-
6	422817.56	2219481.38	Картометрический	0,1	-
7	422833.61	2219477.18	Картометрический	0,1	-
8	422844.73	2219438.89	Картометрический	0,1	-
9	422856.83	2219409.50	Картометрический	0,1	-
10	422881.15	2219412.49	Картометрический	0,1	-
11	422920.61	2219419.03	Картометрический	0,1	-
12	422929.86	2219420.82	Картометрический	0,1	-
13	422971.01	2219220.56	Картометрический	0,1	-
14	422971.57	2219219.20	Картометрический	0,1	-
15	422912.64	2219193.90	Картометрический	0,1	-
16	422907.08	2219191.52	Картометрический	0,1	-
17	422868.52	2219358.34	Картометрический	0,1	-
18	422822.71	2219468.24	Картометрический	0,1	-
19	422772.17	2219444.23	Картометрический	0,1	-
20	422696.16	2219262.61	Картометрический	0,1	-
21	422549.15	2219230.17	Картометрический	0,1	-
22	422562.21	2219175.40	Картометрический	0,1	-
23	422559.30	2219114.91	Картометрический	0,1	-
24	422559.81	2219086.66	Картометрический	0,1	-
25	422558.04	2218892.67	Картометрический	0,1	-
26	422527.06	2218864.70	Картометрический	0,1	-
27	422494.69	2218850.61	Картометрический	0,1	-
28	422493.05	2218850.60	Картометрический	0,1	-
29	422495.93	2218917.92	Картометрический	0,1	-
30	422462.49	2218907.78	Картометрический	0,1	-
31	422461.17	2218914.30	Картометрический	0,1	-
32	422454.65	2218946.87	Картометрический	0,1	-
33	422391.62	2219172.49	Картометрический	0,1	-
34	422383.78	2219217.92	Картометрический	0,1	-
35	422355.55	2219288.67	Картометрический	0,1	-

## Раздел 2

### Сведения о местоположении границ объекта

Обозначение характерных точек границ	Координаты, м		Метод определения координат характерной точки	Средняя квадратическая погрешность положения характерной точки (Mт), м	Описание обозначения точки на местности (при наличии)
	X	Y			
1	2	3	4	5	6
36	422370.52	2219308.40	Картометрический	0,1	-
37	422393.25	2219327.96	Картометрический	0,1	-
38	422413.40	2219343.74	Картометрический	0,1	-
39	422436.68	2219347.50	Картометрический	0,1	-
40	422452.48	2219345.87	Картометрический	0,1	-
41	422473.54	2219331.69	Картометрический	0,1	-
42	422487.16	2219322.44	Картометрический	0,1	-
43	422496.96	2219319.72	Картометрический	0,1	-
44	422579.19	2219341.49	Картометрический	0,1	-
1	422711.74	2219379.54	Картометрический	0,1	-

### 3. Сведения о характерных точках части (частей) границы объекта

Обозначение характерных точек границ	Координаты, м		Метод определения координат характерной точки	Средняя квадратическая погрешность положения характерной точки (Mт), м	Описание обозначения точки на местности (при наличии)
	X	Y			
1	2	3	4	5	6
-	-	-	-	-	-

### Раздел 3

#### Сведения о местоположении измененных (уточненных) границ объекта

1. Система координат -

2. Сведения о характерных точках границ объекта

Обозначение характерных точек границ	Существующие координаты, м		Измененные (уточненные) координаты, м		Метод определения координат характерной точки	Средняя квадратическая погрешность положения характерной точки (Mt), м	Описание обозначения точки на местности (при наличии)
	X	Y	X	Y			
1	2	3	4	5	6	7	8
-	-	-	-	-	-	-	

3. Сведения о характерных точках части (частей) границы объекта

Обозначение характерных точек границ	Существующие координаты, м		Измененные (уточненные) координаты, м		Метод определения координат характерной точки	Средняя квадратическая погрешность положения характерной точки (Mt), м	Описание обозначения точки на местности (при наличии)
	X	Y	X	Y			
1	2	3	4	5	6	7	8
-	-	-	-	-	-	-	




## Раздел 4

### План границ объекта



Масштаб 1:5 000

Используемые условные знаки и обозначения:

-  - граница объекта
-  - границы земельных участков по сведениям ЕГРН
-  - границы территориальных зон по сведениям ЕГРН
- 15• - характерная точка границы объекта

Подпись \_\_\_\_\_ Дата « \_\_\_\_ » \_\_\_\_\_ 20\_\_ г.

Место для оттиска печати (при наличии) лица, составившего описание местоположения границ объекта



## ОПИСАНИЕ МЕСТОПОЛОЖЕНИЯ ГРАНИЦ

### Сокольниково

(наименование объекта, местоположение границ которого описано (далее - объект))

#### Раздел 1

#### Сведения об объекте

№ п/п	Характеристики объекта	Описание характеристик
1	2	3
1.	Местоположение объекта	Московская область, городской округ Домодедово
2.	Площадь объекта +/- величина погрешности определения площади (P +/- Дельта P)	413483 кв. м ± 225 кв. м
3.	Иные характеристики объекта	

**Раздел 2**

## Сведения о местоположении границ объекта

1. Система координат МСК-50, зона 2

2. Сведения о характерных точках границ объекта

Обозначение характерных точек границ	Координаты, м		Метод определения координат характерной точки	Средняя квадратическая погрешность положения характерной точки (Mt), м	Описание обозначения точки на местности (при наличии)
	X	Y			
1	2	3	4	5	6
1	402282.83	2196049.62	Картометрический	0,1	-
2	402302.42	2196029.56	Картометрический	0,1	-
3	402315.45	2196030.18	Картометрический	0,1	-
4	402325.31	2196003.93	Картометрический	0,1	-
5	402323.68	2195984.20	Картометрический	0,1	-
6	402294.48	2195979.16	Картометрический	0,1	-
7	402232.83	2195966.72	Картометрический	0,1	-
8	402198.22	2195947.80	Картометрический	0,1	-
9	402165.78	2195917.51	Картометрический	0,1	-
10	402017.61	2195760.69	Картометрический	0,1	-
11	401701.52	2195418.11	Картометрический	0,1	-
12	401597.42	2195315.36	Картометрический	0,1	-
13	401556.32	2195286.70	Картометрический	0,1	-
14	401511.11	2195266.27	Картометрический	0,1	-
15	401457.17	2195253.56	Картометрический	0,1	-
16	401364.89	2195235.32	Картометрический	0,1	-
17	401360.56	2195281.83	Картометрический	0,1	-
18	401367.05	2195316.98	Картометрический	0,1	-
19	401297.29	2195407.02	Картометрический	0,1	-
20	401242.68	2195470.02	Картометрический	0,1	-
21	401247.21	2195481.49	Картометрический	0,1	-
22	401247.69	2195481.48	Картометрический	0,1	-
23	401283.79	2195557.90	Картометрический	0,1	-
24	401294.83	2195581.28	Картометрический	0,1	-
25	401295.14	2195581.94	Картометрический	0,1	-
26	401315.17	2195626.12	Картометрический	0,1	-
27	401171.46	2195826.43	Картометрический	0,1	-
28	401112.30	2195847.25	Картометрический	0,1	-
29	401109.30	2195850.71	Картометрический	0,1	-
30	401078.24	2195904.62	Картометрический	0,1	-
31	401068.20	2195951.70	Картометрический	0,1	-
32	401080.00	2196019.09	Картометрический	0,1	-
33	401139.27	2196098.80	Картометрический	0,1	-
34	401213.29	2196024.01	Картометрический	0,1	-
35	401244.34	2195993.89	Картометрический	0,1	-

## Раздел 2

### Сведения о местоположении границ объекта

Обозначение характерных точек границ	Координаты, м		Метод определения координат характерной точки	Средняя квадратическая погрешность положения характерной точки (Мт), м	Описание обозначения точки на местности (при наличии)
	X	Y			
1	2	3	4	5	6
36	401341.18	2195920.59	Картометрический	0,1	-
37	401344.02	2195918.79	Картометрический	0,1	-
38	401353.07	2195915.14	Картометрический	0,1	-
39	401372.31	2195898.86	Картометрический	0,1	-
40	401409.01	2195980.72	Картометрический	0,1	-
41	401441.94	2196047.53	Картометрический	0,1	-
42	401614.39	2195886.62	Картометрический	0,1	-
43	401639.68	2195863.13	Картометрический	0,1	-
44	401715.54	2195790.72	Картометрический	0,1	-
45	401754.25	2195777.53	Картометрический	0,1	-
46	401791.74	2195778.79	Картометрический	0,1	-
47	401835.19	2195808.69	Картометрический	0,1	-
48	401864.42	2195818.80	Картометрический	0,1	-
49	401921.37	2195855.89	Картометрический	0,1	-
50	401989.14	2195876.32	Картометрический	0,1	-
51	402035.82	2195888.80	Картометрический	0,1	-
52	402056.78	2195903.54	Картометрический	0,1	-
53	402073.04	2195927.11	Картометрический	0,1	-
54	402074.30	2195960.68	Картометрический	0,1	-
55	402113.97	2196003.36	Картометрический	0,1	-
56	402128.04	2196003.06	Картометрический	0,1	-
57	402143.78	2195986.33	Картометрический	0,1	-
58	402160.01	2195985.64	Картометрический	0,1	-
59	402187.39	2196009.28	Картометрический	0,1	-
60	402182.48	2196028.71	Картометрический	0,1	-
61	402222.94	2196018.83	Картометрический	0,1	-
62	402238.47	2196021.18	Картометрический	0,1	-
63	402265.76	2196035.30	Картометрический	0,1	-
1	402282.83	2196049.62	Картометрический	0,1	-

### 3. Сведения о характерных точках части (частей) границы объекта

Обозначение характерных точек границ	Координаты, м		Метод определения координат характерной точки	Средняя квадратическая погрешность положения характерной точки (Мт), м	Описание обозначения точки на местности (при наличии)
	X	Y			
1	2	3	4	5	6
-	-	-	-	-	-

### Раздел 3

#### Сведения о местоположении измененных (уточненных) границ объекта

1. Система координат -

2. Сведения о характерных точках границ объекта

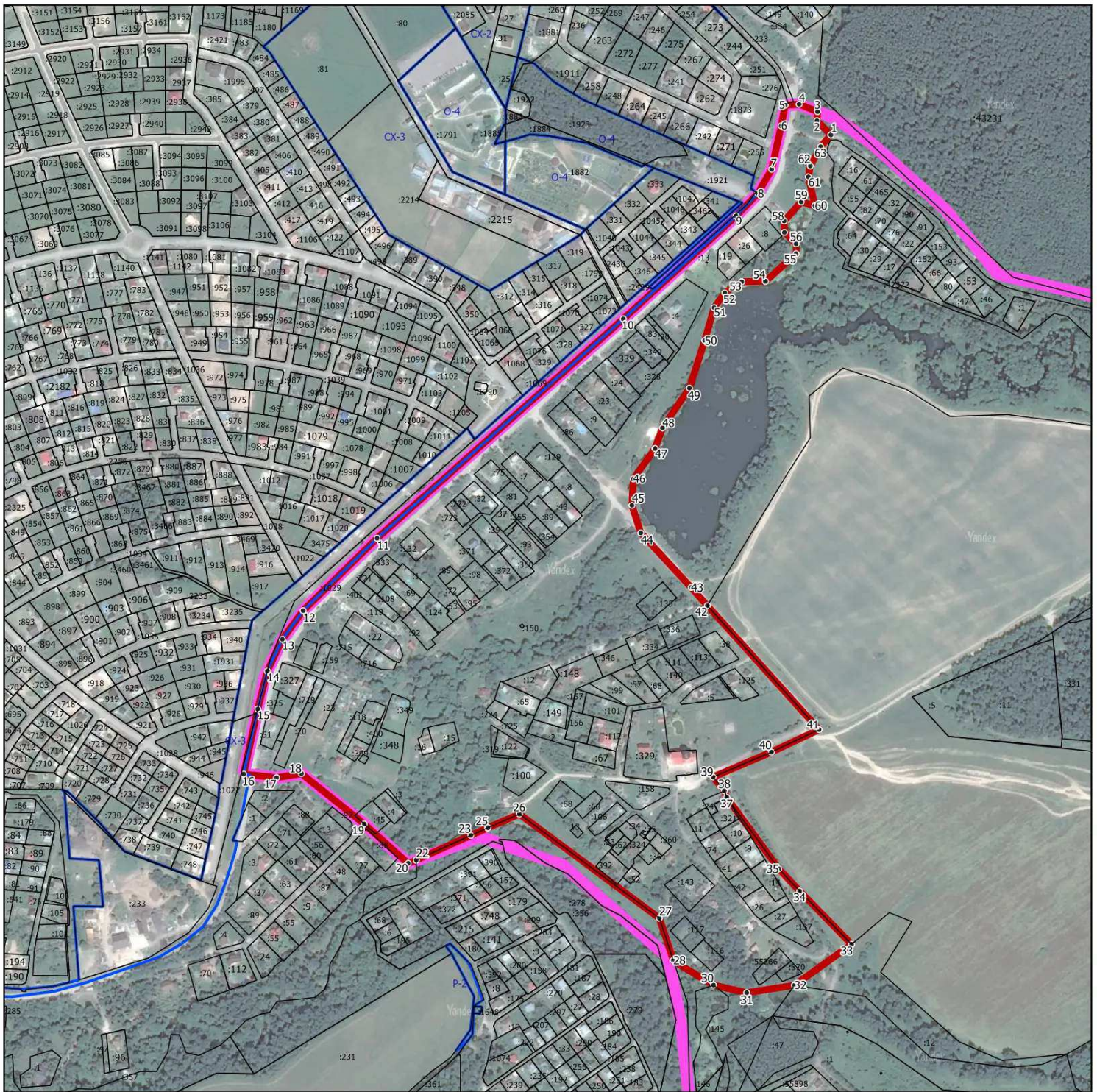
Обозначение характерных точек границ	Существующие координаты, м		Измененные (уточненные) координаты, м		Метод определения координат характерной точки	Средняя квадратическая погрешность положения характерной точки (Mt), м	Описание обозначения точки на местности (при наличии)
	X	Y	X	Y			
1	2	3	4	5	6	7	8
-	-	-	-	-	-	-	

3. Сведения о характерных точках части (частей) границы объекта

Обозначение характерных точек границ	Существующие координаты, м		Измененные (уточненные) координаты, м		Метод определения координат характерной точки	Средняя квадратическая погрешность положения характерной точки (Mt), м	Описание обозначения точки на местности (при наличии)
	X	Y	X	Y			
1	2	3	4	5	6	7	8
-	-	-	-	-	-	-	

## Раздел 4

### План границ объекта



Масштаб 1:7 500

Используемые условные знаки и обозначения:

- - граница объекта
- - граница городского округа Домодедово Московской области
- - границы земельных участков по сведениям ЕГРН
- - границы территориальных зон по сведениям ЕГРН
- 15° - характерная точка границы объекта

Подпись \_\_\_\_\_ Дата « \_\_\_\_\_ » \_\_\_\_\_ 20\_\_ г.

Место для оттиска печати (при наличии) лица, составившего описание местоположения границ объекта

## ОПИСАНИЕ МЕСТОПОЛОЖЕНИЯ ГРАНИЦ

### Соломыково

(наименование объекта, местоположение границ которого описано (далее - объект))

#### Раздел 1

#### Сведения об объекте

№ п/п	Характеристики объекта	Описание характеристик
1	2	3
1.	Местоположение объекта	Московская область, городской округ Домодедово
2.	Площадь объекта +/- величина погрешности определения площади (P +/- Дельта P)	4144525 кв. м ± 713 кв. м
3.	Иные характеристики объекта	

## Раздел 2

### Сведения о местоположении границ объекта

1. Система координат МСК-50, зона 2

2. Сведения о характерных точках границ объекта

Обозначение характерных точек границ	Координаты, м		Метод определения координат характерной точки	Средняя квадратическая погрешность положения характерной точки (Mt), м	Описание обозначения точки на местности (при наличии)
	X	Y			
1	2	3	4	5	6
1	418118.26	2217242.94	Картометрический	0,1	-
2	418114.32	2217265.64	Картометрический	0,1	-
3	418129.17	2217269.33	Картометрический	0,1	-
4	418394.63	2217230.67	Картометрический	0,1	-
5	418425.79	2217314.87	Картометрический	0,1	-
6	418456.95	2217399.07	Картометрический	0,1	-
7	418463.95	2217438.71	Картометрический	0,1	-
8	418441.94	2217465.70	Картометрический	0,1	-
9	418353.06	2217513.30	Картометрический	0,1	-
10	418301.71	2217535.29	Картометрический	0,1	-
11	418265.26	2217558.21	Картометрический	0,1	-
12	418175.38	2217619.82	Картометрический	0,1	-
13	418070.22	2217655.78	Картометрический	0,1	-
14	417938.72	2217661.10	Картометрический	0,1	-
15	417796.20	2217667.43	Картометрический	0,1	-
16	417728.25	2217653.48	Картометрический	0,1	-
17	417718.59	2217617.27	Картометрический	0,1	-
18	417720.20	2217585.89	Картометрический	0,1	-
19	417715.11	2217562.56	Картометрический	0,1	-
20	417704.11	2217549.42	Картометрический	0,1	-
21	417661.47	2217547.54	Картометрический	0,1	-
22	417631.96	2217522.87	Картометрический	0,1	-
23	417617.78	2217493.50	Картометрический	0,1	-
24	417600.11	2217479.50	Картометрический	0,1	-
25	417564.42	2217473.25	Картометрический	0,1	-
26	417577.58	2217366.40	Картометрический	0,1	-
27	417484.12	2217361.82	Картометрический	0,1	-
28	417453.18	2217380.41	Картометрический	0,1	-
29	417492.98	2217434.36	Картометрический	0,1	-
30	417512.14	2217452.46	Картометрический	0,1	-
31	417533.13	2217519.74	Картометрический	0,1	-
32	417560.32	2217564.84	Картометрический	0,1	-
33	417564.64	2217581.57	Картометрический	0,1	-
34	417559.89	2217599.47	Картометрический	0,1	-
35	417548.58	2217614.25	Картометрический	0,1	-

## Раздел 2

### Сведения о местоположении границ объекта

Обозначение характерных точек границ	Координаты, м		Метод определения координат характерной точки	Средняя квадратическая погрешность положения характерной точки (Мт), м	Описание обозначения точки на местности (при наличии)
	X	Y			
1	2	3	4	5	6
36	417530.59	2217618.28	Картометрический	0,1	-
37	417478.91	2217616.07	Картометрический	0,1	-
38	417437.00	2217615.94	Картометрический	0,1	-
39	417424.07	2217620.79	Картометрический	0,1	-
40	417414.19	2217638.04	Картометрический	0,1	-
41	417413.62	2217669.46	Картометрический	0,1	-
42	417433.42	2217683.17	Картометрический	0,1	-
43	417441.66	2217703.89	Картометрический	0,1	-
44	417424.11	2217740.36	Картометрический	0,1	-
45	417378.11	2217804.99	Картометрический	0,1	-
46	417341.91	2217877.23	Картометрический	0,1	-
47	417324.68	2217890.62	Картометрический	0,1	-
48	417304.91	2217895.32	Картометрический	0,1	-
49	417256.46	2217889.57	Картометрический	0,1	-
50	417237.48	2217896.98	Картометрический	0,1	-
51	417227.49	2217905.96	Картометрический	0,1	-
52	417210.68	2217929.37	Картометрический	0,1	-
53	417178.32	2217979.73	Картометрический	0,1	-
54	417144.91	2218002.21	Картометрический	0,1	-
55	417107.83	2218011.91	Картометрический	0,1	-
56	417074.08	2218030.10	Картометрический	0,1	-
57	417059.58	2218047.33	Картометрический	0,1	-
58	417021.01	2218151.23	Картометрический	0,1	-
59	417009.88	2218162.20	Картометрический	0,1	-
60	416996.79	2218168.63	Картометрический	0,1	-
61	416966.44	2218166.88	Картометрический	0,1	-
62	416893.07	2218151.49	Картометрический	0,1	-
63	416878.92	2218155.64	Картометрический	0,1	-
64	416867.27	2218175.20	Картометрический	0,1	-
65	416864.73	2218217.60	Картометрический	0,1	-
66	416857.38	2218243.05	Картометрический	0,1	-
67	416837.09	2218261.16	Картометрический	0,1	-
68	416774.37	2218284.16	Картометрический	0,1	-
69	416756.53	2218309.69	Картометрический	0,1	-
70	416711.57	2218350.96	Картометрический	0,1	-
71	416695.42	2218362.46	Картометрический	0,1	-
72	416699.19	2218383.36	Картометрический	0,1	-
73	416741.78	2218374.72	Картометрический	0,1	-
74	416841.61	2218361.62	Картометрический	0,1	-
75	417121.45	2218505.00	Картометрический	0,1	-



## Раздел 2

### Сведения о местоположении границ объекта

Обозначение характерных точек границ	Координаты, м		Метод определения координат характерной точки	Средняя квадратическая погрешность положения характерной точки (Мт), м	Описание обозначения точки на местности (при наличии)
	X	Y			
1	2	3	4	5	6
76	417290.28	2218612.93	Картометрический	0,1	-
77	417487.64	2218525.82	Картометрический	0,1	-
78	417591.71	2218690.80	Картометрический	0,1	-
79	417644.30	2218739.71	Картометрический	0,1	-
80	417667.74	2218713.88	Картометрический	0,1	-
81	417763.05	2218617.06	Картометрический	0,1	-
82	418067.06	2218379.77	Картометрический	0,1	-
83	418217.56	2218381.26	Картометрический	0,1	-
84	418260.20	2218474.08	Картометрический	0,1	-
85	418207.53	2218724.92	Картометрический	0,1	-
86	418313.88	2218740.97	Картометрический	0,1	-
87	418433.40	2218774.01	Картометрический	0,1	-
88	418500.01	2218681.13	Картометрический	0,1	-
89	418508.13	2218544.19	Картометрический	0,1	-
90	418540.48	2218460.57	Картометрический	0,1	-
91	418585.63	2218474.92	Картометрический	0,1	-
92	418540.59	2218590.85	Картометрический	0,1	-
93	418536.53	2218672.00	Картометрический	0,1	-
94	418527.40	2218761.27	Картометрический	0,1	-
95	418527.40	2218778.33	Картометрический	0,1	-
96	418552.67	2218777.09	Картометрический	0,1	-
97	418696.15	2218798.66	Картометрический	0,1	-
98	418823.57	2218821.74	Картометрический	0,1	-
99	418994.14	2218753.51	Картометрический	0,1	-
100	418985.11	2218669.23	Картометрический	0,1	-
101	419056.35	2218381.27	Картометрический	0,1	-
102	419177.59	2218396.95	Картометрический	0,1	-
103	419178.41	2218398.69	Картометрический	0,1	-
104	419252.50	2218554.32	Картометрический	0,1	-
105	419281.03	2218671.48	Картометрический	0,1	-
106	419295.48	2218668.05	Картометрический	0,1	-
107	419415.14	2218643.87	Картометрический	0,1	-
108	419438.63	2219122.14	Картометрический	0,1	-
109	419457.18	2219155.85	Картометрический	0,1	-
110	419561.52	2219203.50	Картометрический	0,1	-
111	419548.48	2219408.18	Картометрический	0,1	-
112	419732.09	2219352.00	Картометрический	0,1	-
113	419909.68	2219291.80	Картометрический	0,1	-
114	420086.04	2219168.27	Картометрический	0,1	-
115	420253.90	2219054.43	Картометрический	0,1	-

## Раздел 2

### Сведения о местоположении границ объекта

Обозначение характерных точек границ	Координаты, м		Метод определения координат характерной точки	Средняя квадратическая погрешность положения характерной точки (Мт), м	Описание обозначения точки на местности (при наличии)
	X	Y			
1	2	3	4	5	6
116	420257.50	2219017.25	Картометрический	0,1	-
117	420267.37	2218987.79	Картометрический	0,1	-
118	420308.50	2218803.68	Картометрический	0,1	-
119	420416.86	2218533.78	Картометрический	0,1	-
120	420437.43	2218397.83	Картометрический	0,1	-
121	420457.00	2218277.43	Картометрический	0,1	-
122	420476.54	2217997.39	Картометрический	0,1	-
123	420287.06	2218004.30	Картометрический	0,1	-
124	419921.53	2217996.46	Картометрический	0,1	-
125	419894.86	2217850.35	Картометрический	0,1	-
126	419638.46	2217803.47	Картометрический	0,1	-
127	419632.04	2217837.86	Картометрический	0,1	-
128	419519.38	2217825.46	Картометрический	0,1	-
129	419441.18	2217734.93	Картометрический	0,1	-
130	419376.61	2217787.67	Картометрический	0,1	-
131	419012.23	2217345.99	Картометрический	0,1	-
132	418622.34	2216906.02	Картометрический	0,1	-
133	418398.14	2216688.78	Картометрический	0,1	-
134	418356.56	2216650.34	Картометрический	0,1	-
135	418064.74	2216681.55	Картометрический	0,1	-
136	418050.92	2216635.05	Картометрический	0,1	-
137	418110.12	2217144.46	Картометрический	0,1	-
1	418118.26	2217242.94	Картометрический	0,1	-

### 3. Сведения о характерных точках части (частей) границы объекта

Обозначение характерных точек границ	Координаты, м		Метод определения координат характерной точки	Средняя квадратическая погрешность положения характерной точки (Мт), м	Описание обозначения точки на местности (при наличии)
	X	Y			
1	2	3	4	5	6
-	-	-	-	-	-

### Раздел 3

#### Сведения о местоположении измененных (уточненных) границ объекта

1. Система координат -

2. Сведения о характерных точках границ объекта

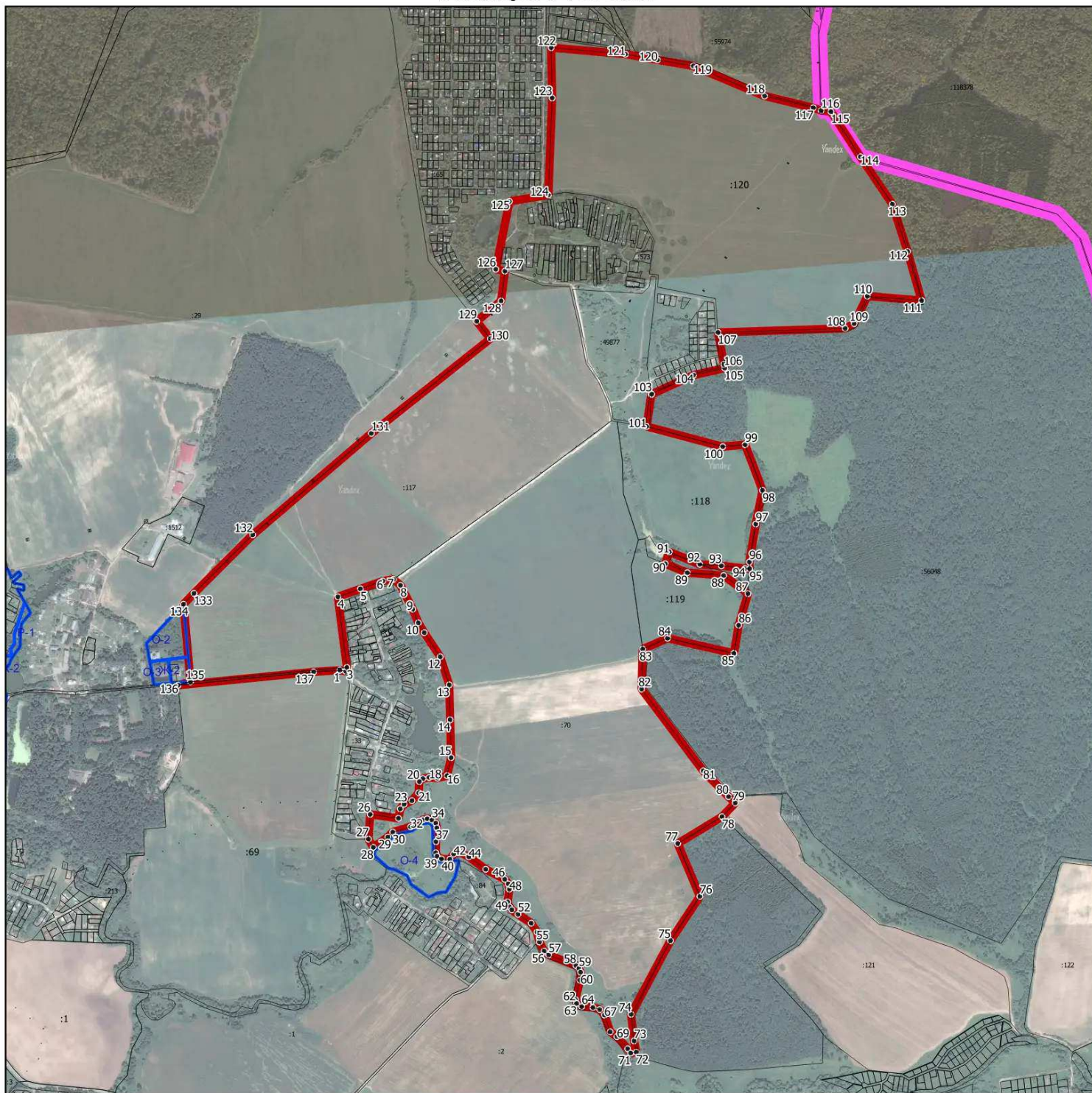
Обозначение характерных точек границ	Существующие координаты, м		Измененные (уточненные) координаты, м		Метод определения координат характерной точки	Средняя квадратическая погрешность положения характерной точки (Mt), м	Описание обозначения точки на местности (при наличии)
	X	Y	X	Y			
1	2	3	4	5	6	7	8
-	-	-	-	-	-	-	

3. Сведения о характерных точках части (частей) границы объекта

Обозначение характерных точек границ	Существующие координаты, м		Измененные (уточненные) координаты, м		Метод определения координат характерной точки	Средняя квадратическая погрешность положения характерной точки (Mt), м	Описание обозначения точки на местности (при наличии)
	X	Y	X	Y			
1	2	3	4	5	6	7	8
-	-	-	-	-	-	-	





## Раздел 4

### План границ объекта



Масштаб 1:20 000

Используемые условные знаки и обозначения:

-  - границы объекта
-  - граница городского округа Домодедово Московской области
-  - границы земельных участков по сведениям ЕГРН
-  - границы территориальных зон по сведениям ЕГРН
- 15° - характерная точка границы объекта

Подпись \_\_\_\_\_ Дата « \_\_\_\_ » \_\_\_\_\_ 20\_\_ г.

Место для оттиска печати (при наличии) лица, составившего описание местоположения границ объекта

## ОПИСАНИЕ МЕСТОПОЛОЖЕНИЯ ГРАНИЦ

Сонино

(наименование объекта, местоположение границ которого описано (далее - объект))

### Раздел 1

#### Сведения об объекте

№ п/п	Характеристики объекта	Описание характеристик
1	2	3
1.	Местоположение объекта	Московская область, городской округ Домодедово
2.	Площадь объекта +/- величина погрешности определения площади (P +/- Дельта P)	623964 кв. м ± 276 кв. м
3.	Иные характеристики объекта	

## Раздел 2

### Сведения о местоположении границ объекта

1. Система координат МСК-50, зона 2

2. Сведения о характерных точках границ объекта

Обозначение характерных точек границ	Координаты, м		Метод определения координат характерной точки	Средняя квадратическая погрешность положения характерной точки (Mt), м	Описание обозначения точки на местности (при наличии)
	X	Y			
1	2	3	4	5	6
1	417179.50	2206870.15	Картометрический	0,1	-
2	417395.26	2206855.99	Картометрический	0,1	-
3	417847.90	2206690.75	Картометрический	0,1	-
4	417855.95	2206688.07	Картометрический	0,1	-
5	417685.36	2206513.52	Картометрический	0,1	-
6	417706.56	2206505.75	Картометрический	0,1	-
7	417648.59	2206445.67	Картометрический	0,1	-
8	417546.23	2206348.40	Картометрический	0,1	-
9	417493.61	2206298.65	Картометрический	0,1	-
10	417394.74	2206207.55	Картометрический	0,1	-
11	417262.17	2206085.63	Картометрический	0,1	-
12	417275.32	2206067.83	Картометрический	0,1	-
13	417309.27	2206021.87	Картометрический	0,1	-
14	417264.89	2205943.79	Картометрический	0,1	-
15	417242.76	2205955.28	Картометрический	0,1	-
16	417190.63	2205971.49	Картометрический	0,1	-
17	417192.54	2205976.28	Картометрический	0,1	-
18	417190.53	2205983.41	Картометрический	0,1	-
19	417182.42	2205973.43	Картометрический	0,1	-
20	417178.42	2205974.37	Картометрический	0,1	-
21	417153.86	2205980.17	Картометрический	0,1	-
22	417021.80	2205836.53	Картометрический	0,1	-
23	416850.71	2205647.53	Картометрический	0,1	-
24	416808.21	2205599.04	Картометрический	0,1	-
25	416588.09	2205282.26	Картометрический	0,1	-
26	416587.05	2205283.42	Картометрический	0,1	-
27	416568.94	2205303.58	Картометрический	0,1	-
28	416540.48	2205481.33	Картометрический	0,1	-
29	416548.70	2205597.30	Картометрический	0,1	-
30	416567.54	2205651.28	Картометрический	0,1	-
31	416555.61	2205694.98	Картометрический	0,1	-
32	416620.42	2205883.54	Картометрический	0,1	-
33	416760.81	2206032.22	Картометрический	0,1	-
34	416794.52	2205994.94	Картометрический	0,1	-
35	416905.94	2206083.33	Картометрический	0,1	-

## Раздел 2

### Сведения о местоположении границ объекта

Обозначение характерных точек границ	Координаты, м		Метод определения координат характерной точки	Средняя квадратическая погрешность положения характерной точки (Mt), м	Описание обозначения точки на местности (при наличии)
	X	Y			
1	2	3	4	5	6
36	416953.98	2206096.40	Картометрический	0,1	-
37	416995.45	2206111.78	Картометрический	0,1	-
38	417179.68	2206374.03	Картометрический	0,1	-
39	417140.16	2206373.71	Картометрический	0,1	-
40	417091.56	2206478.03	Картометрический	0,1	-
41	417060.50	2206567.46	Картометрический	0,1	-
42	417064.28	2206677.74	Картометрический	0,1	-
43	417149.99	2206798.10	Картометрический	0,1	-
1	417179.50	2206870.15	Картометрический	0,1	-

### 3. Сведения о характерных точках части (частей) границы объекта

Обозначение характерных точек границ	Координаты, м		Метод определения координат характерной точки	Средняя квадратическая погрешность положения характерной точки (Mt), м	Описание обозначения точки на местности (при наличии)
	X	Y			
1	2	3	4	5	6
-	-	-	-	-	-

### Раздел 3

#### Сведения о местоположении измененных (уточненных) границ объекта

1. Система координат -

2. Сведения о характерных точках границ объекта

Обозначение характерных точек границ	Существующие координаты, м		Измененные (уточненные) координаты, м		Метод определения координат характерной точки	Средняя квадратическая погрешность положения характерной точки (Mt), м	Описание обозначения точки на местности (при наличии)
	X	Y	X	Y			
1	2	3	4	5	6	7	8
-	-	-	-	-	-	-	

3. Сведения о характерных точках части (частей) границы объекта

Обозначение характерных точек границ	Существующие координаты, м		Измененные (уточненные) координаты, м		Метод определения координат характерной точки	Средняя квадратическая погрешность положения характерной точки (Mt), м	Описание обозначения точки на местности (при наличии)
	X	Y	X	Y			
1	2	3	4	5	6	7	8
-	-	-	-	-	-	-	





## Раздел 4

### План границ объекта



Масштаб 1:10 000

Используемые условные знаки и обозначения:

-  - граница объекта
-  - границы земельных участков по сведениям ЕГРН
- 15• - характерная точка границы объекта

Подпись \_\_\_\_\_ Дата « \_\_\_\_ » \_\_\_\_\_ 20\_\_ г.

Место для оттиска печати (при наличии) лица, составившего описание местоположения границ объекта

**ОПИСАНИЕ МЕСТОПОЛОЖЕНИЯ ГРАНИЦ**  
**Софьино**

(наименование объекта, местоположение границ которого описано (далее - объект))

**Раздел 1**

**Сведения об объекте**

<b>№ п/п</b>	<b>Характеристики объекта</b>	<b>Описание характеристик</b>
<b>1</b>	<b>2</b>	<b>3</b>
1.	Местоположение объекта	Московская область, городской округ Домодедово
2.	Площадь объекта +/- величина погрешности определения площади (Р +/- Дельта Р)	4733190 кв. м ± 761 кв. м
3.	Иные характеристики объекта	

## Раздел 2

### Сведения о местоположении границ объекта

1. Система координат МСК-50, зона 2

2. Сведения о характерных точках границ объекта

Обозначение характерных точек границ	Координаты, м		Метод определения координат характерной точки	Средняя квадратическая погрешность положения характерной точки (M <sub>t</sub> ), м	Описание обозначения точки на местности (при наличии)
	X	Y			
1	2	3	4	5	6
1	413747.75	2224860.53	Картометрический	0,1	-
2	413738.93	2224862.43	Картометрический	0,1	-
3	413642.68	2224883.13	Картометрический	0,1	-
4	413518.99	2224909.72	Картометрический	0,1	-
5	413362.83	2225050.17	Картометрический	0,1	-
6	413411.73	2225203.38	Картометрический	0,1	-
7	413257.93	2225390.06	Картометрический	0,1	-
8	413258.54	2225390.91	Картометрический	0,1	-
9	413366.39	2225539.99	Картометрический	0,1	-
10	413228.80	2225703.77	Картометрический	0,1	-
11	413189.70	2225750.32	Картометрический	0,1	-
12	413170.22	2225773.50	Картометрический	0,1	-
13	413022.07	2225970.86	Картометрический	0,1	-
14	413007.77	2225978.50	Картометрический	0,1	-
15	412869.15	2226050.91	Картометрический	0,1	-
16	412880.57	2226198.90	Картометрический	0,1	-
17	412880.59	2226199.03	Картометрический	0,1	-
18	413122.08	2226094.51	Картометрический	0,1	-
19	413324.73	2226033.05	Картометрический	0,1	-
20	413460.53	2226065.52	Картометрический	0,1	-
21	413563.43	2226079.58	Картометрический	0,1	-
22	413670.55	2226250.47	Картометрический	0,1	-
23	413743.56	2226425.82	Картометрический	0,1	-
24	413947.19	2226454.63	Картометрический	0,1	-
25	414245.42	2226464.83	Картометрический	0,1	-
26	414278.92	2226255.63	Картометрический	0,1	-
27	414335.85	2226279.70	Картометрический	0,1	-
28	414330.84	2226311.65	Картометрический	0,1	-
29	414335.85	2226384.91	Картометрический	0,1	-
30	414365.09	2226466.68	Картометрический	0,1	-
31	414365.11	2226466.71	Картометрический	0,1	-
32	414615.85	2226324.10	Картометрический	0,1	-
33	414622.84	2226320.13	Картометрический	0,1	-
34	414629.35	2226316.43	Картометрический	0,1	-
35	414840.86	2226224.24	Картометрический	0,1	-

## Раздел 2

### Сведения о местоположении границ объекта

Обозначение характерных точек границ	Координаты, м		Метод определения координат характерной точки	Средняя квадратическая погрешность положения характерной точки (Мт), м	Описание обозначения точки на местности (при наличии)
	X	Y			
1	2	3	4	5	6
36	415073.63	2226122.39	Картометрический	0,1	-
37	415165.12	2226114.47	Картометрический	0,1	-
38	415256.98	2226158.36	Картометрический	0,1	-
39	415371.34	2226197.92	Картометрический	0,1	-
40	415371.55	2226197.49	Картометрический	0,1	-
41	415545.19	2225857.85	Картометрический	0,1	-
42	415551.55	2225842.52	Картометрический	0,1	-
43	415719.22	2225913.83	Картометрический	0,1	-
44	415795.75	2225993.59	Картометрический	0,1	-
45	415848.70	2226080.34	Картометрический	0,1	-
46	416243.09	2226236.66	Картометрический	0,1	-
47	416294.86	2226069.72	Картометрический	0,1	-
48	416235.63	2226034.18	Картометрический	0,1	-
49	416297.48	2225923.53	Картометрический	0,1	-
50	416354.62	2225952.09	Картометрический	0,1	-
51	416414.43	2225831.37	Картометрический	0,1	-
52	416377.64	2225770.74	Картометрический	0,1	-
53	416327.22	2225737.21	Картометрический	0,1	-
54	416412.16	2225716.90	Картометрический	0,1	-
55	416507.66	2225744.07	Картометрический	0,1	-
56	416574.00	2225723.70	Картометрический	0,1	-
57	416590.98	2225706.20	Картометрический	0,1	-
58	416608.83	2225693.24	Картометрический	0,1	-
59	416635.79	2225734.56	Картометрический	0,1	-
60	416635.61	2225714.25	Картометрический	0,1	-
61	416683.91	2225615.55	Картометрический	0,1	-
62	416629.66	2225466.43	Картометрический	0,1	-
63	416607.96	2225354.77	Картометрический	0,1	-
64	416631.75	2225260.96	Картометрический	0,1	-
65	416640.86	2225029.24	Картометрический	0,1	-
66	416583.45	2224817.13	Картометрический	0,1	-
67	416474.60	2224620.76	Картометрический	0,1	-
68	416484.40	2224532.55	Картометрический	0,1	-
69	416450.10	2224488.10	Картометрический	0,1	-
70	416415.44	2224489.85	Картометрический	0,1	-
71	416348.23	2224535.70	Картометрический	0,1	-
72	416291.88	2224544.10	Картометрический	0,1	-
73	416282.08	2224508.40	Картометрический	0,1	-
74	416347.18	2224462.54	Картометрический	0,1	-
75	416343.33	2224447.84	Картометрический	0,1	-

## Раздел 2

### Сведения о местоположении границ объекта

Обозначение характерных точек границ	Координаты, м		Метод определения координат характерной точки	Средняя квадратическая погрешность положения характерной точки (Мт), м	Описание обозначения точки на местности (при наличии)
	X	Y			
1	2	3	4	5	6
76	416286.63	2224450.64	Картометрический	0,1	-
77	416149.07	2224370.84	Картометрический	0,1	-
78	416044.76	2224350.89	Картометрический	0,1	-
79	415992.95	2224330.23	Картометрический	0,1	-
80	415954.10	2224338.98	Картометрический	0,1	-
81	415922.25	2224317.28	Картометрический	0,1	-
82	415894.56	2224345.41	Картометрический	0,1	-
83	415894.56	2224418.64	Картометрический	0,1	-
84	415704.14	2224593.63	Картометрический	0,1	-
85	415839.05	2224770.94	Картометрический	0,1	-
86	415882.22	2224881.96	Картометрический	0,1	-
87	415700.29	2224967.53	Картометрический	0,1	-
88	415615.49	2224644.52	Картометрический	0,1	-
89	415553.04	2224734.71	Картометрический	0,1	-
90	415479.84	2224748.84	Картометрический	0,1	-
91	415333.33	2224777.11	Картометрический	0,1	-
92	415257.01	2224892.76	Картометрический	0,1	-
93	415111.13	2224969.86	Картометрический	0,1	-
94	415006.85	2225024.96	Картометрический	0,1	-
95	414865.01	2224883.89	Картометрический	0,1	-
96	414749.37	2224946.33	Картометрический	0,1	-
97	414676.90	2224806.02	Картометрический	0,1	-
98	414461.71	2224802.68	Картометрический	0,1	-
99	414249.05	2224864.62	Картометрический	0,1	-
100	414212.05	2224755.91	Картометрический	0,1	-
101	414005.55	2224799.19	Картометрический	0,1	-
102	413764.45	2224856.56	Картометрический	0,1	-
103	413756.63	2224858.42	Картометрический	0,1	-
1	413747.75	2224860.53	Картометрический	0,1	-

### 3. Сведения о характерных точках части (частей) границы объекта

Обозначение характерных точек границ	Координаты, м		Метод определения координат характерной точки	Средняя квадратическая погрешность положения характерной точки (Мт), м	Описание обозначения точки на местности (при наличии)
	X	Y			
1	2	3	4	5	6
-	-	-	-	-	-

### Раздел 3

#### Сведения о местоположении измененных (уточненных) границ объекта

1. Система координат -

2. Сведения о характерных точках границ объекта

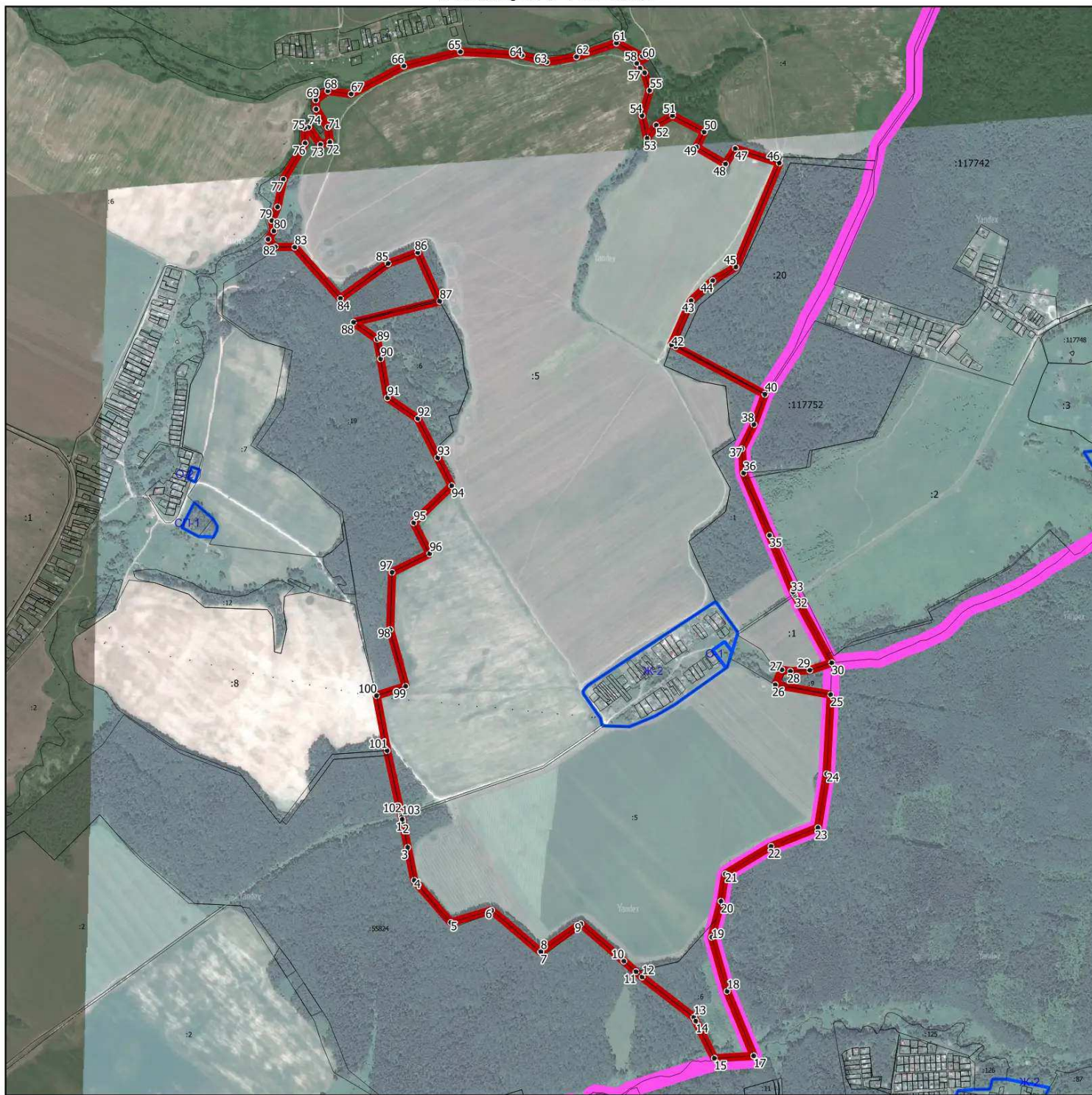
Обозначение характерных точек границ	Существующие координаты, м		Измененные (уточненные) координаты, м		Метод определения координат характерной точки	Средняя квадратическая погрешность положения характерной точки (Mt), м	Описание обозначения точки на местности (при наличии)
	X	Y	X	Y			
1	2	3	4	5	6	7	8
-	-	-	-	-	-	-	

3. Сведения о характерных точках части (частей) границы объекта

Обозначение характерных точек границ	Существующие координаты, м		Измененные (уточненные) координаты, м		Метод определения координат характерной точки	Средняя квадратическая погрешность положения характерной точки (Mt), м	Описание обозначения точки на местности (при наличии)
	X	Y	X	Y			
1	2	3	4	5	6	7	8
-	-	-	-	-	-	-	

## Раздел 4

### План границ объекта



Масштаб 1:20 000

Используемые условные знаки и обозначения:

- - границы объекта
- - граница городского округа Домодедово Московской области
- - границы земельных участков по сведениям ЕГРН
- - границы территориальных зон по сведениям ЕГРН
- 15• - характерная точка границы объекта

Подпись \_\_\_\_\_ Дата « \_\_\_\_ » \_\_\_\_\_ 20\_\_ г.

Место для оттиска печати (при наличии) лица, составившего описание местоположения границ объекта

**ОПИСАНИЕ МЕСТОПОЛОЖЕНИЯ ГРАНИЦ  
станции Повадино**

(наименование объекта, местоположение границ которого описано (далее - объект))

**Раздел 1**

**Сведения об объекте**

<b>№ п/п</b>	<b>Характеристики объекта</b>	<b>Описание характеристик</b>
<b>1</b>	<b>2</b>	<b>3</b>
1.	Местоположение объекта	Московская область, городской округ Домодедово
2.	Площадь объекта +/- величина погрешности определения площади (P +/- Дельта P)	701557 кв. м ± 293 кв. м
3.	Иные характеристики объекта	



**Раздел 2**

## Сведения о местоположении границ объекта

1. Система координат МСК-50, зона 2

2. Сведения о характерных точках границ объекта

Обозначение характерных точек границ	Координаты, м		Метод определения координат характерной точки	Средняя квадратическая погрешность положения характерной точки (Mt), м	Описание обозначения точки на местности (при наличии)
	X	Y			
1	2	3	4	5	6
1	405456.66	2202466.38	Картометрический	0,1	-
2	405446.68	2202449.52	Картометрический	0,1	-
3	405381.29	2202252.54	Картометрический	0,1	-
4	405375.08	2201971.82	Картометрический	0,1	-
5	405308.77	2201978.50	Картометрический	0,1	-
6	405304.14	2201981.08	Картометрический	0,1	-
7	405160.35	2202061.35	Картометрический	0,1	-
8	405175.17	2202116.14	Картометрический	0,1	-
9	405034.84	2202146.45	Картометрический	0,1	-
10	404919.88	2202323.38	Картометрический	0,1	-
11	404913.98	2202342.36	Картометрический	0,1	-
12	404953.65	2202361.25	Картометрический	0,1	-
13	404972.77	2202361.25	Картометрический	0,1	-
14	404964.11	2202365.67	Картометрический	0,1	-
15	404948.35	2202389.08	Картометрический	0,1	-
16	404939.77	2202433.48	Картометрический	0,1	-
17	404935.49	2202434.62	Картометрический	0,1	-
18	404937.84	2202443.44	Картометрический	0,1	-
19	404942.77	2202520.71	Картометрический	0,1	-
20	404959.47	2202554.74	Картометрический	0,1	-
21	404921.90	2202531.52	Картометрический	0,1	-
22	404823.56	2202675.66	Картометрический	0,1	-
23	404687.49	2202782.99	Картометрический	0,1	-
24	404655.16	2202799.15	Картометрический	0,1	-
25	404656.67	2202756.05	Картометрический	0,1	-
26	404655.12	2202710.79	Картометрический	0,1	-
27	404633.57	2202711.94	Картометрический	0,1	-
28	404635.40	2202912.50	Картометрический	0,1	-
29	404646.60	2202912.70	Картометрический	0,1	-
30	404646.90	2202920.70	Картометрический	0,1	-
31	404646.30	2203054.20	Картометрический	0,1	-
32	404638.10	2203054.40	Картометрический	0,1	-
33	404632.20	2203242.90	Картометрический	0,1	-
34	404620.80	2203619.20	Картометрический	0,1	-
35	404644.40	2203576.60	Картометрический	0,1	-

## Раздел 2

### Сведения о местоположении границ объекта

Обозначение характерных точек границ	Координаты, м		Метод определения координат характерной точки	Средняя квадратическая погрешность положения характерной точки (Мт), м	Описание обозначения точки на местности (при наличии)
	X	Y			
1	2	3	4	5	6
36	404669.10	2203532.00	Картометрический	0,1	-
37	404683.10	2203476.10	Картометрический	0,1	-
38	404683.70	2203470.10	Картометрический	0,1	-
39	404685.00	2203456.90	Картометрический	0,1	-
40	404687.90	2203427.90	Картометрический	0,1	-
41	404688.30	2203365.20	Картометрический	0,1	-
42	404653.60	2203365.60	Картометрический	0,1	-
43	404654.90	2203208.70	Картометрический	0,1	-
44	404662.46	2203208.68	Картометрический	0,1	-
45	404694.80	2203208.60	Картометрический	0,1	-
46	404723.60	2203205.00	Картометрический	0,1	-
47	404724.40	2203095.20	Картометрический	0,1	-
48	404770.10	2203095.40	Картометрический	0,1	-
49	404769.60	2203124.90	Картометрический	0,1	-
50	404735.30	2203125.00	Картометрический	0,1	-
51	404728.00	2203147.30	Картометрический	0,1	-
52	404727.70	2203152.60	Картометрический	0,1	-
53	404735.40	2203161.40	Картометрический	0,1	-
54	404735.80	2203169.30	Картометрический	0,1	-
55	404726.20	2203169.30	Картометрический	0,1	-
56	404726.30	2203189.10	Картометрический	0,1	-
57	404750.40	2203188.60	Картометрический	0,1	-
58	404750.60	2203202.30	Картометрический	0,1	-
59	404734.40	2203204.90	Картометрический	0,1	-
60	404732.71	2203354.55	Картометрический	0,1	-
61	404732.60	2203364.50	Картометрический	0,1	-
62	404797.25	2203367.61	Картометрический	0,1	-
63	404803.66	2203261.66	Картометрический	0,1	-
64	404804.69	2203244.58	Картометрический	0,1	-
65	404961.81	2203261.44	Картометрический	0,1	-
66	404965.09	2203261.79	Картометрический	0,1	-
67	404973.22	2203256.01	Картометрический	0,1	-
68	405051.43	2203200.36	Картометрический	0,1	-
69	405061.74	2203093.69	Картометрический	0,1	-
70	405114.16	2203038.73	Картометрический	0,1	-
71	405223.00	2203012.57	Картометрический	0,1	-
72	405434.60	2202964.07	Картометрический	0,1	-
73	405454.30	2202955.18	Картометрический	0,1	-
74	405456.01	2202954.85	Картометрический	0,1	-
75	405455.91	2202954.46	Картометрический	0,1	-

## Раздел 2

### Сведения о местоположении границ объекта

Обозначение характерных точек границ	Координаты, м		Метод определения координат характерной точки	Средняя квадратическая погрешность положения характерной точки (Mt), м	Описание обозначения точки на местности (при наличии)
	X	Y			
1	2	3	4	5	6
76	405483.63	2202941.95	Картометрический	0,1	-
77	405586.52	2202919.91	Картометрический	0,1	-
78	405498.23	2202625.96	Картометрический	0,1	-
79	405526.97	2202624.30	Картометрический	0,1	-
80	405571.64	2202613.82	Картометрический	0,1	-
81	405713.11	2202580.40	Картометрический	0,1	-
82	405777.23	2202567.06	Картометрический	0,1	-
83	405839.21	2202554.16	Картометрический	0,1	-
84	405839.55	2202554.09	Картометрический	0,1	-
85	405837.92	2202546.25	Картометрический	0,1	-
86	405796.23	2202554.91	Картометрический	0,1	-
87	405712.13	2202572.41	Картометрический	0,1	-
88	405569.81	2202606.02	Картометрический	0,1	-
89	405525.82	2202616.35	Картометрический	0,1	-
90	405502.75	2202617.69	Картометрический	0,1	-
91	405486.22	2202588.26	Картометрический	0,1	-
1	405456.66	2202466.38	Картометрический	0,1	-

### 3. Сведения о характерных точках части (частей) границы объекта

Обозначение характерных точек границ	Координаты, м		Метод определения координат характерной точки	Средняя квадратическая погрешность положения характерной точки (Mt), м	Описание обозначения точки на местности (при наличии)
	X	Y			
1	2	3	4	5	6
-	-	-	-	-	-

### Раздел 3

#### Сведения о местоположении измененных (уточненных) границ объекта

1. Система координат -

2. Сведения о характерных точках границ объекта

Обозначение характерных точек границ	Существующие координаты, м		Измененные (уточненные) координаты, м		Метод определения координат характерной точки	Средняя квадратическая погрешность положения характерной точки (Mt), м	Описание обозначения точки на местности (при наличии)
	X	Y	X	Y			
1	2	3	4	5	6	7	8
-	-	-	-	-	-	-	

3. Сведения о характерных точках части (частей) границы объекта

Обозначение характерных точек границ	Существующие координаты, м		Измененные (уточненные) координаты, м		Метод определения координат характерной точки	Средняя квадратическая погрешность положения характерной точки (Mt), м	Описание обозначения точки на местности (при наличии)
	X	Y	X	Y			
1	2	3	4	5	6	7	8
-	-	-	-	-	-	-	

## Раздел 4

### План границ объекта



Масштаб 1:10 000

Используемые условные знаки и обозначения:

- - граница объекта
- - границы земельных участков по сведениям ЕГРН
- - границы территориальных зон по сведениям ЕГРН
- 15° - характерная точка границы объекта

Подпись \_\_\_\_\_ Дата « \_\_\_\_ » \_\_\_\_\_ 20\_\_ г.

Место для оттиска печати (при наличии) лица, составившего описание местоположения границ объекта

## ОПИСАНИЕ МЕСТОПОЛОЖЕНИЯ ГРАНИЦ

Старое

(наименование объекта, местоположение границ которого описано (далее - объект))

### Раздел 1

#### Сведения об объекте

№ п/п	Характеристики объекта	Описание характеристик
1	2	3
1.	Местоположение объекта	Московская область, городской округ Домодедово
2.	Площадь объекта +/- величина погрешности определения площади (P +/- Дельта P)	539123 кв. м ± 257 кв. м
3.	Иные характеристики объекта	

**Раздел 2**

## Сведения о местоположении границ объекта

1. Система координат МСК-50, зона 2

2. Сведения о характерных точках границ объекта

Обозначение характерных точек границ	Координаты, м		Метод определения координат характерной точки	Средняя квадратическая погрешность положения характерной точки (Mt), м	Описание обозначения точки на местности (при наличии)
	X	Y			
1	2	3	4	5	6
1	417862.25	2211739.59	Картометрический	0,1	-
2	417793.63	2211593.09	Картометрический	0,1	-
3	417757.47	2211575.49	Картометрический	0,1	-
4	417733.38	2211569.67	Картометрический	0,1	-
5	417675.87	2211574.33	Картометрический	0,1	-
6	417574.46	2211509.44	Картометрический	0,1	-
7	417505.33	2211463.39	Картометрический	0,1	-
8	417482.68	2211478.49	Картометрический	0,1	-
9	417419.78	2211471.40	Картометрический	0,1	-
10	417385.34	2211505.61	Картометрический	0,1	-
11	417379.40	2211543.23	Картометрический	0,1	-
12	417333.65	2211587.37	Картометрический	0,1	-
13	417296.37	2211630.52	Картометрический	0,1	-
14	417279.53	2211699.85	Картометрический	0,1	-
15	417257.85	2211709.92	Картометрический	0,1	-
16	417248.39	2211724.71	Картометрический	0,1	-
17	417170.15	2211731.60	Картометрический	0,1	-
18	417150.65	2211731.01	Картометрический	0,1	-
19	417061.39	2211698.93	Картометрический	0,1	-
20	417005.40	2211695.00	Картометрический	0,1	-
21	416966.52	2211657.48	Картометрический	0,1	-
22	416856.95	2211641.70	Картометрический	0,1	-
23	416818.31	2211665.61	Картометрический	0,1	-
24	416708.49	2211676.01	Картометрический	0,1	-
25	416590.87	2211778.51	Картометрический	0,1	-
26	416567.81	2211773.00	Картометрический	0,1	-
27	416560.72	2211726.57	Картометрический	0,1	-
28	416525.72	2211734.80	Картометрический	0,1	-
29	416512.48	2211730.28	Картометрический	0,1	-
30	416505.60	2211725.71	Картометрический	0,1	-
31	416463.50	2211702.66	Картометрический	0,1	-
32	416418.21	2211716.16	Картометрический	0,1	-
33	416377.27	2211713.85	Картометрический	0,1	-
34	416374.01	2211720.91	Картометрический	0,1	-
35	416329.23	2211776.20	Картометрический	0,1	-

## Раздел 2

### Сведения о местоположении границ объекта

Обозначение характерных точек границ	Координаты, м		Метод определения координат характерной точки	Средняя квадратическая погрешность положения характерной точки (Mf), м	Описание обозначения точки на местности (при наличии)
	X	Y			
1	2	3	4	5	6
36	416307.27	2211819.89	Картометрический	0,1	-
37	416265.63	2211865.64	Картометрический	0,1	-
38	416398.99	2212015.47	Картометрический	0,1	-
39	416387.33	2212046.58	Картометрический	0,1	-
40	416341.35	2212081.12	Картометрический	0,1	-
41	416362.39	2212106.29	Картометрический	0,1	-
42	416416.84	2212104.46	Картометрический	0,1	-
43	416448.86	2212131.68	Картометрический	0,1	-
44	416434.52	2212224.66	Картометрический	0,1	-
45	416442.55	2212239.35	Картометрический	0,1	-
46	416462.08	2212240.80	Картометрический	0,1	-
47	416683.25	2212158.83	Картометрический	0,1	-
48	416930.69	2212065.40	Картометрический	0,1	-
49	417127.14	2211998.87	Картометрический	0,1	-
50	417200.06	2211973.08	Картометрический	0,1	-
51	417548.13	2211851.03	Картометрический	0,1	-
52	417758.04	2211775.26	Картометрический	0,1	-
1	417862.25	2211739.59	Картометрический	0,1	-

### 3. Сведения о характерных точках части (частей) границы объекта

Обозначение характерных точек границ	Координаты, м		Метод определения координат характерной точки	Средняя квадратическая погрешность положения характерной точки (Mf), м	Описание обозначения точки на местности (при наличии)
	X	Y			
1	2	3	4	5	6
-	-	-	-	-	-



### Раздел 3

#### Сведения о местоположении измененных (уточненных) границ объекта

1. Система координат -

2. Сведения о характерных точках границ объекта

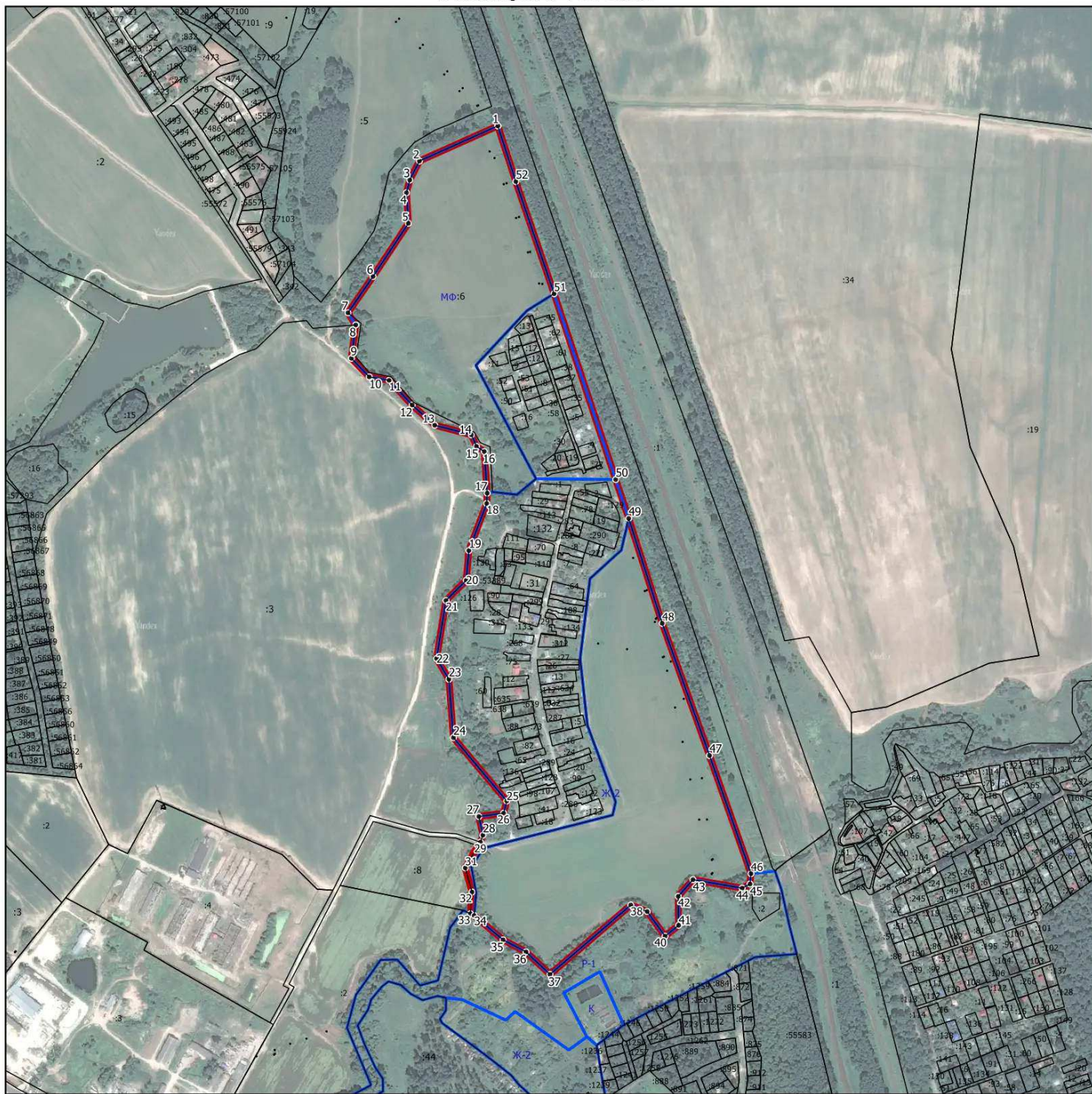
Обозначение характерных точек границ	Существующие координаты, м		Измененные (уточненные) координаты, м		Метод определения координат характерной точки	Средняя квадратическая погрешность положения характерной точки (Mt), м	Описание обозначения точки на местности (при наличии)
	X	Y	X	Y			
1	2	3	4	5	6	7	8
-	-	-	-	-	-	-	

3. Сведения о характерных точках части (частей) границы объекта

Обозначение характерных точек границ	Существующие координаты, м		Измененные (уточненные) координаты, м		Метод определения координат характерной точки	Средняя квадратическая погрешность положения характерной точки (Mt), м	Описание обозначения точки на местности (при наличии)
	X	Y	X	Y			
1	2	3	4	5	6	7	8
-	-	-	-	-	-	-	

## Раздел 4

### План границ объекта



Масштаб 1:10 000

Используемые условные знаки и обозначения:

- - граница объекта
- - границы земельных участков по сведениям ЕГРН
- - границы территориальных зон по сведениям ЕГРН
- 15• - характерная точка границы объекта

Подпись \_\_\_\_\_ Дата « \_\_\_\_\_ » 20\_\_ г.

Место для оттиска печати (при наличии) лица, составившего описание местоположения границ объекта

# ОПИСАНИЕ МЕСТОПОЛОЖЕНИЯ ГРАНИЦ

## Старосьяново

(наименование объекта, местоположение границ которого описано (далее - объект))

### Раздел 1

#### Сведения об объекте

№ п/п	Характеристики объекта	Описание характеристик
1	2	3
1.	Местоположение объекта	Московская область, городской округ Домодедово
2.	Площадь объекта +/- величина погрешности определения площади (P +/- Дельта P)	690077 кв. м ± 291 кв. м
3.	Иные характеристики объекта	

**Раздел 2**

## Сведения о местоположении границ объекта

1. Система координат МСК-50, зона 2

2. Сведения о характерных точках границ объекта

Обозначение характерных точек границ	Координаты, м		Метод определения координат характерной точки	Средняя квадратическая погрешность положения характерной точки (Mt), м	Описание обозначения точки на местности (при наличии)
	X	Y			
1	2	3	4	5	6
1	439927.73	2205969.71	Картометрический	0,1	-
2	439949.66	2205964.11	Картометрический	0,1	-
3	439961.90	2205961.43	Картометрический	0,1	-
4	439989.20	2205959.48	Картометрический	0,1	-
5	440019.55	2205960.18	Картометрический	0,1	-
6	440048.50	2205962.27	Картометрический	0,1	-
7	440074.84	2205964.89	Картометрический	0,1	-
8	440120.89	2205972.74	Картометрический	0,1	-
9	440138.16	2205975.01	Картометрический	0,1	-
10	440151.24	2205980.07	Картометрический	0,1	-
11	440176.71	2205982.51	Картометрический	0,1	-
12	440183.06	2205979.71	Картометрический	0,1	-
13	440229.25	2205877.63	Картометрический	0,1	-
14	440180.77	2205841.61	Картометрический	0,1	-
15	440151.62	2205834.55	Картометрический	0,1	-
16	440025.24	2205759.05	Картометрический	0,1	-
17	440033.99	2205696.28	Картометрический	0,1	-
18	440019.82	2205693.17	Картометрический	0,1	-
19	439981.26	2205690.29	Картометрический	0,1	-
20	439981.01	2205711.69	Картометрический	0,1	-
21	440019.04	2205713.50	Картометрический	0,1	-
22	440016.68	2205858.30	Картометрический	0,1	-
23	439996.75	2205887.83	Картометрический	0,1	-
24	439962.80	2205881.69	Картометрический	0,1	-
25	439940.63	2205879.37	Картометрический	0,1	-
26	439938.14	2205904.07	Картометрический	0,1	-
27	439957.00	2205906.20	Картометрический	0,1	-
28	439954.40	2205927.60	Картометрический	0,1	-
29	439929.50	2205929.80	Картометрический	0,1	-
30	439932.20	2205903.40	Картометрический	0,1	-
31	439934.68	2205878.62	Картометрический	0,1	-
32	439912.63	2205875.83	Картометрический	0,1	-
33	439911.22	2205893.92	Картометрический	0,1	-
34	439911.06	2205894.86	Картометрический	0,1	-
35	439907.77	2205914.64	Картометрический	0,1	-

## Раздел 2

### Сведения о местоположении границ объекта

Обозначение характерных точек границ	Координаты, м		Метод определения координат характерной точки	Средняя квадратическая погрешность положения характерной точки (Мт), м	Описание обозначения точки на местности (при наличии)
	X	Y			
1	2	3	4	5	6
36	439905.57	2205914.36	Картометрический	0,1	-
37	439878.01	2205910.88	Картометрический	0,1	-
38	439852.37	2205911.25	Картометрический	0,1	-
39	439850.03	2205867.91	Картометрический	0,1	-
40	439843.09	2205867.03	Картометрический	0,1	-
41	439843.71	2205890.27	Картометрический	0,1	-
42	439844.17	2205907.48	Картометрический	0,1	-
43	439810.00	2205930.12	Картометрический	0,1	-
44	439808.36	2205942.01	Картометрический	0,1	-
45	439787.44	2205939.48	Картометрический	0,1	-
46	439787.21	2205928.54	Картометрический	0,1	-
47	439777.24	2205927.87	Картометрический	0,1	-
48	439753.46	2205926.27	Картометрический	0,1	-
49	439751.63	2205926.15	Картометрический	0,1	-
50	439751.52	2205939.09	Картометрический	0,1	-
51	439697.36	2205938.62	Картометрический	0,1	-
52	439672.77	2205938.39	Картометрический	0,1	-
53	439663.71	2205938.11	Картометрический	0,1	-
54	439637.82	2205937.31	Картометрический	0,1	-
55	439606.43	2205936.35	Картометрический	0,1	-
56	439593.01	2205935.94	Картометрический	0,1	-
57	439556.76	2205934.82	Картометрический	0,1	-
58	439518.63	2205933.65	Картометрический	0,1	-
59	439478.50	2205932.42	Картометрический	0,1	-
60	439458.49	2205931.80	Картометрический	0,1	-
61	439435.63	2205931.10	Картометрический	0,1	-
62	439439.02	2205950.66	Картометрический	0,1	-
63	439461.90	2205988.13	Картометрический	0,1	-
64	439467.04	2205999.35	Картометрический	0,1	-
65	439455.13	2206005.22	Картометрический	0,1	-
66	439425.22	2206019.95	Картометрический	0,1	-
67	439424.60	2206020.26	Картометрический	0,1	-
68	439423.62	2206020.74	Картометрический	0,1	-
69	439420.39	2206022.33	Картометрический	0,1	-
70	439427.92	2206031.10	Картометрический	0,1	-
71	439387.45	2206042.39	Картометрический	0,1	-
72	439348.78	2206053.18	Картометрический	0,1	-
73	439315.28	2206054.50	Картометрический	0,1	-
74	439315.01	2206076.05	Картометрический	0,1	-
75	439309.05	2206076.12	Картометрический	0,1	-

## Раздел 2

### Сведения о местоположении границ объекта

Обозначение характерных точек границ	Координаты, м		Метод определения координат характерной точки	Средняя квадратическая погрешность положения характерной точки (Мт), м	Описание обозначения точки на местности (при наличии)
	X	Y			
1	2	3	4	5	6
76	439289.02	2206057.03	Картометрический	0,1	-
77	439278.50	2206046.83	Картометрический	0,1	-
78	439267.27	2206037.69	Картометрический	0,1	-
79	439267.94	2206019.70	Картометрический	0,1	-
80	439239.82	2205978.05	Картометрический	0,1	-
81	439238.82	2205978.05	Картометрический	0,1	-
82	439238.52	2205954.05	Картометрический	0,1	-
83	439276.42	2205953.94	Картометрический	0,1	-
84	439284.45	2205944.84	Картометрический	0,1	-
85	439298.78	2205881.36	Картометрический	0,1	-
86	439307.94	2205840.94	Картометрический	0,1	-
87	439338.19	2205700.47	Картометрический	0,1	-
88	439340.04	2205687.92	Картометрический	0,1	-
89	439212.82	2205687.70	Картометрический	0,1	-
90	439135.94	2205687.57	Картометрический	0,1	-
91	439141.93	2205714.87	Картометрический	0,1	-
92	439125.40	2205772.18	Картометрический	0,1	-
93	439044.98	2205842.70	Картометрический	0,1	-
94	438920.48	2205924.25	Картометрический	0,1	-
95	438685.26	2206006.12	Картометрический	0,1	-
96	438386.70	2206094.28	Картометрический	0,1	-
97	438341.52	2206159.30	Картометрический	0,1	-
98	438394.03	2206309.56	Картометрический	0,1	-
99	438409.89	2206311.37	Картометрический	0,1	-
100	438433.11	2206314.02	Картометрический	0,1	-
101	438446.98	2206306.18	Картометрический	0,1	-
102	438460.39	2206298.75	Картометрический	0,1	-
103	438460.40	2206289.34	Картометрический	0,1	-
104	438477.50	2206266.05	Картометрический	0,1	-
105	438489.28	2206274.63	Картометрический	0,1	-
106	438516.95	2206295.08	Картометрический	0,1	-
107	438526.39	2206303.31	Картометрический	0,1	-
108	438508.94	2206325.74	Картометрический	0,1	-
109	438505.87	2206329.69	Картометрический	0,1	-
110	438503.25	2206333.32	Картометрический	0,1	-
111	438523.54	2206352.09	Картометрический	0,1	-
112	438524.89	2206360.00	Картометрический	0,1	-
113	438557.62	2206346.79	Картометрический	0,1	-
114	438562.80	2206345.15	Картометрический	0,1	-
115	438584.63	2206336.04	Картометрический	0,1	-

## Раздел 2

### Сведения о местоположении границ объекта

Обозначение характерных точек границ	Координаты, м		Метод определения координат характерной точки	Средняя квадратическая погрешность положения характерной точки (Мт), м	Описание обозначения точки на местности (при наличии)
	X	Y			
1	2	3	4	5	6
116	438595.29	2206332.27	Картометрический	0,1	-
117	438596.82	2206333.86	Картометрический	0,1	-
118	438610.78	2206351.37	Картометрический	0,1	-
119	438612.83	2206357.27	Картометрический	0,1	-
120	438615.28	2206364.17	Картометрический	0,1	-
121	438617.70	2206364.95	Картометрический	0,1	-
122	438631.51	2206389.35	Картометрический	0,1	-
123	438638.54	2206400.94	Картометрический	0,1	-
124	438645.45	2206412.31	Картометрический	0,1	-
125	438648.02	2206416.74	Картометрический	0,1	-
126	438650.03	2206419.89	Картометрический	0,1	-
127	438652.23	2206429.16	Картометрический	0,1	-
128	438669.78	2206457.43	Картометрический	0,1	-
129	438699.01	2206505.30	Картометрический	0,1	-
130	438719.50	2206541.90	Картометрический	0,1	-
131	438739.61	2206576.10	Картометрический	0,1	-
132	438739.33	2206576.27	Картометрический	0,1	-
133	438758.38	2206611.44	Картометрический	0,1	-
134	438743.14	2206613.74	Картометрический	0,1	-
135	438767.92	2206663.01	Картометрический	0,1	-
136	438783.02	2206691.55	Картометрический	0,1	-
137	438800.13	2206723.48	Картометрический	0,1	-
138	438819.04	2206755.95	Картометрический	0,1	-
139	438830.30	2206771.21	Картометрический	0,1	-
140	438839.44	2206777.08	Картометрический	0,1	-
141	438855.45	2206769.95	Картометрический	0,1	-
142	438892.11	2206748.68	Картометрический	0,1	-
143	438920.14	2206733.04	Картометрический	0,1	-
144	438925.02	2206729.66	Картометрический	0,1	-
145	438917.34	2206714.92	Картометрический	0,1	-
146	438958.62	2206692.22	Картометрический	0,1	-
147	438959.30	2206691.85	Картометрический	0,1	-
148	439104.16	2206612.37	Картометрический	0,1	-
149	439115.39	2206612.37	Картометрический	0,1	-
150	439134.80	2206612.37	Картометрический	0,1	-
151	439142.73	2206596.50	Картометрический	0,1	-
152	439154.77	2206592.09	Картометрический	0,1	-
153	439153.37	2206574.71	Картометрический	0,1	-
154	439157.34	2206555.82	Картометрический	0,1	-
155	439171.92	2206524.57	Картометрический	0,1	-

## Раздел 2

### Сведения о местоположении границ объекта

Обозначение характерных точек границ	Координаты, м		Метод определения координат характерной точки	Средняя квадратическая погрешность положения характерной точки (Мт), м	Описание обозначения точки на местности (при наличии)
	X	Y			
1	2	3	4	5	6
156	439189.76	2206491.32	Картометрический	0,1	-
157	439215.65	2206443.04	Картометрический	0,1	-
158	439236.64	2206404.32	Картометрический	0,1	-
159	439249.71	2206379.71	Картометрический	0,1	-
160	439247.96	2206372.94	Картометрический	0,1	-
161	439251.22	2206367.34	Картометрический	0,1	-
162	439250.52	2206359.89	Картометрический	0,1	-
163	439255.89	2206354.74	Картометрический	0,1	-
164	439260.20	2206335.62	Картометрический	0,1	-
165	439261.23	2206335.75	Картометрический	0,1	-
166	439261.95	2206330.18	Картометрический	0,1	-
167	439263.26	2206321.19	Картометрический	0,1	-
168	439265.10	2206312.40	Картометрический	0,1	-
169	439267.66	2206307.35	Картометрический	0,1	-
170	439276.38	2206298.23	Картометрический	0,1	-
171	439289.24	2206287.40	Картометрический	0,1	-
172	439302.62	2206275.92	Картометрический	0,1	-
173	439311.94	2206266.21	Картометрический	0,1	-
174	439322.04	2206254.02	Картометрический	0,1	-
175	439332.60	2206243.84	Картометрический	0,1	-
176	439344.74	2206234.86	Картометрический	0,1	-
177	439349.73	2206231.32	Картометрический	0,1	-
178	439368.16	2206222.21	Картометрический	0,1	-
179	439383.20	2206215.56	Картометрический	0,1	-
180	439397.20	2206209.38	Картометрический	0,1	-
181	439423.20	2206197.60	Картометрический	0,1	-
182	439462.74	2206179.29	Картометрический	0,1	-
183	439490.73	2206167.16	Картометрический	0,1	-
184	439514.06	2206156.32	Картометрический	0,1	-
185	439530.62	2206149.32	Картометрический	0,1	-
186	439546.60	2206141.85	Картометрический	0,1	-
187	439566.89	2206131.24	Картометрический	0,1	-
188	439589.98	2206119.11	Картометрический	0,1	-
189	439609.81	2206108.04	Картометрический	0,1	-
190	439648.29	2206090.42	Картометрический	0,1	-
191	439665.91	2206081.91	Картометрический	0,1	-
192	439686.78	2206073.63	Картометрический	0,1	-
193	439706.84	2206065.11	Картометрический	0,1	-
194	439731.45	2206053.80	Картометрический	0,1	-
195	439744.05	2206049.49	Картометрический	0,1	-



## Раздел 2

### Сведения о местоположении границ объекта

Обозначение характерных точек границ	Координаты, м		Метод определения координат характерной точки	Средняя квадратическая погрешность положения характерной точки (Mт), м	Описание обозначения точки на местности (при наличии)
	X	Y			
1	2	3	4	5	6
196	439759.79	2206042.26	Картометрический	0,1	-
197	439777.87	2206032.81	Картометрический	0,1	-
198	439798.86	2206023.94	Картометрический	0,1	-
199	439810.99	2206018.81	Картометрический	0,1	-
200	439828.83	2206010.07	Картометрический	0,1	-
201	439872.22	2205988.96	Картометрический	0,1	-
202	439893.44	2205980.44	Картометрический	0,1	-
203	439912.22	2205974.61	Картометрический	0,1	-
1	439927.73	2205969.71	Картометрический	0,1	-

### 3. Сведения о характерных точках части (частей) границы объекта

Обозначение характерных точек границ	Координаты, м		Метод определения координат характерной точки	Средняя квадратическая погрешность положения характерной точки (Mт), м	Описание обозначения точки на местности (при наличии)
	X	Y			
1	2	3	4	5	6
-	-	-	-	-	-

### Раздел 3

#### Сведения о местоположении измененных (уточненных) границ объекта

1. Система координат -

2. Сведения о характерных точках границ объекта

Обозначение характерных точек границ	Существующие координаты, м		Измененные (уточненные) координаты, м		Метод определения координат характерной точки	Средняя квадратическая погрешность положения характерной точки (Mt), м	Описание обозначения точки на местности (при наличии)
	X	Y	X	Y			
1	2	3	4	5	6	7	8
-	-	-	-	-	-	-	

3. Сведения о характерных точках части (частей) границы объекта

Обозначение характерных точек границ	Существующие координаты, м		Измененные (уточненные) координаты, м		Метод определения координат характерной точки	Средняя квадратическая погрешность положения характерной точки (Mt), м	Описание обозначения точки на местности (при наличии)
	X	Y	X	Y			
1	2	3	4	5	6	7	8
-	-	-	-	-	-	-	





## Раздел 4

### План границ объекта



Масштаб 1:10 000

Используемые условные знаки и обозначения:

-  - граница объекта
-  - граница городского округа Домодедово Московской области
-  - границы земельных участков по сведениям ЕГРН
-  - границы территориальных зон по сведениям ЕГРН
- 15• - характерная точка границы объекта

Подпись \_\_\_\_\_ Дата « \_\_\_\_\_ » \_\_\_\_\_ 20\_\_ г.

Место для оттиска печати (при наличии) лица, составившего описание местоположения границ объекта

# ОПИСАНИЕ МЕСТОПОЛОЖЕНИЯ ГРАНИЦ

## Степанчиково

(наименование объекта, местоположение границ которого описано (далее - объект))

### Раздел 1

#### Сведения об объекте

№ п/п	Характеристики объекта	Описание характеристик
1	2	3
1.	Местоположение объекта	Московская область, городской округ Домодедово
2.	Площадь объекта +/- величина погрешности определения площади (P +/- Дельта P)	270148 кв. м ± 182 кв. м
3.	Иные характеристики объекта	

**Раздел 2**

## Сведения о местоположении границ объекта

1. Система координат МСК-50, зона 2

2. Сведения о характерных точках границ объекта

Обозначение характерных точек границ	Координаты, м		Метод определения координат характерной точки	Средняя квадратическая погрешность положения характерной точки (M <sub>t</sub> ), м	Описание обозначения точки на местности (при наличии)
	X	Y			
1	2	3	4	5	6
1	425220.88	2210814.34	Картометрический	0,1	-
2	425148.80	2210749.68	Картометрический	0,1	-
3	425120.73	2210699.48	Картометрический	0,1	-
4	425081.73	2210662.93	Картометрический	0,1	-
5	424998.30	2210646.06	Картометрический	0,1	-
6	424903.44	2210576.98	Картометрический	0,1	-
7	424826.65	2210449.97	Картометрический	0,1	-
8	424712.54	2210351.15	Картометрический	0,1	-
9	424694.86	2210354.05	Картометрический	0,1	-
10	424579.01	2210266.10	Картометрический	0,1	-
11	424427.09	2210110.28	Картометрический	0,1	-
12	424355.01	2210209.65	Картометрический	0,1	-
13	424356.09	2210210.62	Картометрический	0,1	-
14	424350.47	2210219.28	Картометрический	0,1	-
15	424459.50	2210343.23	Картометрический	0,1	-
16	424451.62	2210350.05	Картометрический	0,1	-
17	424447.19	2210344.87	Картометрический	0,1	-
18	424441.36	2210339.05	Картометрический	0,1	-
19	424378.89	2210420.14	Картометрический	0,1	-
20	424979.75	2211024.47	Картометрический	0,1	-
21	425023.75	2210980.40	Картометрический	0,1	-
22	425024.39	2210981.03	Картометрический	0,1	-
23	425072.93	2210929.88	Картометрический	0,1	-
24	425084.54	2210917.19	Картометрический	0,1	-
25	425084.75	2210917.42	Картометрический	0,1	-
26	425119.57	2210881.11	Картометрический	0,1	-
27	425133.87	2210866.28	Картометрический	0,1	-
28	425157.72	2210869.89	Картометрический	0,1	-
29	425205.52	2210828.35	Картометрический	0,1	-
30	425208.15	2210825.52	Картометрический	0,1	-
1	425220.88	2210814.34	Картометрический	0,1	-

## Раздел 2

### Сведения о местоположении границ объекта

#### 3. Сведения о характерных точках части (частей) границы объекта

Обозначение характерных точек границ	Координаты, м		Метод определения координат характерной точки	Средняя квадратическая погрешность положения характерной точки (M <sub>t</sub> ), м	Описание обозначения точки на местности (при наличии)
	X	Y			
1	2	3	4	5	6
-	-	-	-	-	-

### Раздел 3

#### Сведения о местоположении измененных (уточненных) границ объекта

1. Система координат -

2. Сведения о характерных точках границ объекта

Обозначение характерных точек границ	Существующие координаты, м		Измененные (уточненные) координаты, м		Метод определения координат характерной точки	Средняя квадратическая погрешность положения характерной точки (M <sub>t</sub> ), м	Описание обозначения точки на местности (при наличии)
	X	Y	X	Y			
1	2	3	4	5	6	7	8
-	-	-	-	-	-	-	

3. Сведения о характерных точках части (частей) границы объекта

Обозначение характерных точек границ	Существующие координаты, м		Измененные (уточненные) координаты, м		Метод определения координат характерной точки	Средняя квадратическая погрешность положения характерной точки (M <sub>t</sub> ), м	Описание обозначения точки на местности (при наличии)
	X	Y	X	Y			
1	2	3	4	5	6	7	8
-	-	-	-	-	-	-	



## Раздел 4

### План границ объекта



Масштаб 1:5 000

Используемые условные знаки и обозначения:

-  - граница объекта
-  - границы земельных участков по сведениям ЕГРН
- 15• - характерная точка границы объекта

Подпись \_\_\_\_\_ Дата « \_\_\_\_ » \_\_\_\_\_ 20\_\_ г.

Место для оттиска печати (при наличии) лица, составившего описание местоположения границ объекта



## ОПИСАНИЕ МЕСТОПОЛОЖЕНИЯ ГРАНИЦ

### Степыгино

(наименование объекта, местоположение границ которого описано (далее - объект))

#### Раздел 1

#### Сведения об объекте

№ п/п	Характеристики объекта	Описание характеристик
1	2	3
1.	Местоположение объекта	Московская область, городской округ Домодедово
2.	Площадь объекта +/- величина погрешности определения площади (P +/- Дельта P)	7163006 кв. м ± 937 кв. м
3.	Иные характеристики объекта	

## Раздел 2

### Сведения о местоположении границ объекта

1. Система координат МСК-50, зона 2

2. Сведения о характерных точках границ объекта

Обозначение характерных точек границ	Координаты, м		Метод определения координат характерной точки	Средняя квадратическая погрешность положения характерной точки (M <sub>t</sub> ), м	Описание обозначения точки на местности (при наличии)
	X	Y			
1	2	3	4	5	6
1	407298.07	2201706.66	Картометрический	0,1	-
2	407205.23	2201688.66	Картометрический	0,1	-
3	407102.17	2201647.50	Картометрический	0,1	-
4	407025.17	2201583.78	Картометрический	0,1	-
5	406948.16	2201520.06	Картометрический	0,1	-
6	406892.71	2201440.39	Картометрический	0,1	-
7	406871.78	2201418.88	Картометрический	0,1	-
8	406777.01	2201365.97	Картометрический	0,1	-
9	406745.32	2201336.31	Картометрический	0,1	-
10	406610.72	2201268.28	Картометрический	0,1	-
11	406472.63	2201268.87	Картометрический	0,1	-
12	406396.17	2201276.72	Картометрический	0,1	-
13	406326.40	2201313.35	Картометрический	0,1	-
14	406290.35	2201311.89	Картометрический	0,1	-
15	406245.29	2201287.76	Картометрический	0,1	-
16	406235.12	2201282.63	Картометрический	0,1	-
17	406213.48	2201321.74	Картометрический	0,1	-
18	406211.51	2201319.85	Картометрический	0,1	-
19	406186.00	2201299.06	Картометрический	0,1	-
20	406175.51	2201297.29	Картометрический	0,1	-
21	406157.64	2201296.23	Картометрический	0,1	-
22	406141.62	2201298.64	Картометрический	0,1	-
23	406101.88	2201309.47	Картометрический	0,1	-
24	406074.40	2201324.73	Картометрический	0,1	-
25	406062.60	2201327.22	Картометрический	0,1	-
26	406016.44	2201328.90	Картометрический	0,1	-
27	406006.04	2201321.74	Картометрический	0,1	-
28	405969.44	2201314.91	Картометрический	0,1	-
29	405920.63	2201320.33	Картометрический	0,1	-
30	405871.81	2201328.52	Картометрический	0,1	-
31	405827.98	2201335.72	Картометрический	0,1	-
32	405725.94	2201339.42	Картометрический	0,1	-
33	405703.12	2201372.39	Картометрический	0,1	-
34	405704.85	2201398.04	Картометрический	0,1	-
35	405683.85	2201398.60	Картометрический	0,1	-

## Раздел 2

### Сведения о местоположении границ объекта

Обозначение характерных точек границ	Координаты, м		Метод определения координат характерной точки	Средняя квадратическая погрешность положения характерной точки (Мт), м	Описание обозначения точки на местности (при наличии)
	X	Y			
1	2	3	4	5	6
36	405645.13	2201080.62	Картометрический	0,1	-
37	405632.92	2200974.56	Картометрический	0,1	-
38	405633.11	2200968.56	Картометрический	0,1	-
39	405632.87	2200965.37	Картометрический	0,1	-
40	405722.02	2200970.27	Картометрический	0,1	-
41	405714.14	2200803.05	Картометрический	0,1	-
42	405931.58	2200622.46	Картометрический	0,1	-
43	405934.76	2200551.39	Картометрический	0,1	-
44	405942.39	2200452.15	Картометрический	0,1	-
45	405934.20	2200416.60	Картометрический	0,1	-
46	405940.61	2200327.83	Картометрический	0,1	-
47	405940.76	2200313.06	Картометрический	0,1	-
48	405970.26	2200303.72	Картометрический	0,1	-
49	405972.51	2200303.02	Картометрический	0,1	-
50	406110.79	2200260.25	Картометрический	0,1	-
51	406180.97	2200237.90	Картометрический	0,1	-
52	406204.11	2200226.17	Картометрический	0,1	-
53	406225.83	2200209.55	Картометрический	0,1	-
54	406400.26	2199989.55	Картометрический	0,1	-
55	406605.41	2199734.04	Картометрический	0,1	-
56	406644.29	2199687.52	Картометрический	0,1	-
57	406650.32	2199683.16	Картометрический	0,1	-
58	406660.16	2199676.03	Картометрический	0,1	-
59	406663.47	2199674.95	Картометрический	0,1	-
60	406673.59	2199671.63	Картометрический	0,1	-
61	406689.26	2199671.09	Картометрический	0,1	-
62	406889.01	2199707.10	Картометрический	0,1	-
63	406909.00	2199710.71	Картометрический	0,1	-
64	406943.73	2199716.97	Картометрический	0,1	-
65	406961.22	2199726.31	Картометрический	0,1	-
66	406981.43	2199737.46	Картометрический	0,1	-
67	407154.36	2199880.10	Картометрический	0,1	-
68	407201.56	2199915.67	Картометрический	0,1	-
69	407223.12	2199922.62	Картометрический	0,1	-
70	407249.22	2199922.62	Картометрический	0,1	-
71	407304.48	2199907.77	Картометрический	0,1	-
72	407372.06	2199887.44	Картометрический	0,1	-
73	407522.61	2199844.58	Картометрический	0,1	-
74	407795.13	2199763.26	Картометрический	0,1	-
75	407890.19	2199736.34	Картометрический	0,1	-

## Раздел 2

### Сведения о местоположении границ объекта

Обозначение характерных точек границ	Координаты, м		Метод определения координат характерной точки	Средняя квадратическая погрешность положения характерной точки (Мт), м	Описание обозначения точки на местности (при наличии)
	X	Y			
1	2	3	4	5	6
76	407899.66	2199733.18	Картометрический	0,1	-
77	408062.63	2199685.32	Картометрический	0,1	-
78	408057.98	2199665.84	Картометрический	0,1	-
79	408057.20	2199662.57	Картометрический	0,1	-
80	408025.62	2199530.16	Картометрический	0,1	-
81	408024.54	2199449.04	Картометрический	0,1	-
82	408296.00	2199449.85	Картометрический	0,1	-
83	408479.45	2199455.94	Картометрический	0,1	-
84	408583.18	2199458.74	Картометрический	0,1	-
85	408756.24	2199463.68	Картометрический	0,1	-
86	408796.54	2199667.44	Картометрический	0,1	-
87	408804.55	2199715.68	Картометрический	0,1	-
88	408990.72	2199437.89	Картометрический	0,1	-
89	408990.86	2199437.86	Картометрический	0,1	-
90	408991.81	2199474.73	Картометрический	0,1	-
91	408979.06	2199489.88	Картометрический	0,1	-
92	408992.91	2199500.96	Картометрический	0,1	-
93	408993.05	2199509.92	Картометрический	0,1	-
94	408993.32	2199527.44	Картометрический	0,1	-
95	408993.60	2199544.72	Картометрический	0,1	-
96	409000.45	2199542.78	Картометрический	0,1	-
97	409003.41	2199446.46	Картометрический	0,1	-
98	409003.32	2199442.68	Картометрический	0,1	-
99	408999.76	2199414.98	Картометрический	0,1	-
100	408962.48	2199368.25	Картометрический	0,1	-
101	408960.86	2199366.48	Картометрический	0,1	-
102	408949.46	2199354.43	Картометрический	0,1	-
103	408944.42	2199344.68	Картометрический	0,1	-
104	408946.71	2199341.08	Картометрический	0,1	-
105	408924.72	2199301.98	Картометрический	0,1	-
106	408927.09	2199287.62	Картометрический	0,1	-
107	408917.28	2199282.48	Картометрический	0,1	-
108	408928.90	2199236.15	Картометрический	0,1	-
109	408936.21	2199200.38	Картометрический	0,1	-
110	408941.11	2199203.21	Картометрический	0,1	-
111	408942.68	2199193.72	Картометрический	0,1	-
112	408942.59	2199189.94	Картометрический	0,1	-
113	408934.24	2199196.70	Картометрический	0,1	-
114	408930.98	2199190.61	Картометрический	0,1	-
115	408925.89	2199183.04	Картометрический	0,1	-

## Раздел 2

### Сведения о местоположении границ объекта

Обозначение характерных точек границ	Координаты, м		Метод определения координат характерной точки	Средняя квадратическая погрешность положения характерной точки (Мт), м	Описание обозначения точки на местности (при наличии)
	X	Y			
1	2	3	4	5	6
116	408932.49	2199178.73	Картометрический	0,1	-
117	408880.82	2199104.18	Картометрический	0,1	-
118	408880.03	2199104.89	Картометрический	0,1	-
119	408879.93	2199104.98	Картометрический	0,1	-
120	408875.82	2199108.62	Картометрический	0,1	-
121	408873.78	2199105.59	Картометрический	0,1	-
122	408863.78	2199090.73	Картометрический	0,1	-
123	408843.34	2199064.24	Картометрический	0,1	-
124	408899.66	2199011.49	Картометрический	0,1	-
125	408912.84	2199023.85	Картометрический	0,1	-
126	409045.53	2198895.28	Картометрический	0,1	-
127	408990.59	2198835.12	Картометрический	0,1	-
128	409012.84	2198821.38	Картометрический	0,1	-
129	409082.10	2198852.21	Картометрический	0,1	-
130	409110.36	2198864.79	Картометрический	0,1	-
131	409111.32	2198865.21	Картометрический	0,1	-
132	409120.73	2198869.33	Картометрический	0,1	-
133	409130.13	2198873.46	Картометрический	0,1	-
134	409130.41	2198873.58	Картометрический	0,1	-
135	409158.21	2198889.57	Картометрический	0,1	-
136	409154.28	2198902.60	Картометрический	0,1	-
137	409180.65	2198933.56	Картометрический	0,1	-
138	409190.30	2198924.77	Картометрический	0,1	-
139	409200.99	2198934.17	Картометрический	0,1	-
140	409217.27	2198921.23	Картометрический	0,1	-
141	409225.58	2198911.12	Картометрический	0,1	-
142	409230.98	2198902.65	Картометрический	0,1	-
143	409232.40	2198900.41	Картометрический	0,1	-
144	409234.95	2198896.41	Картометрический	0,1	-
145	409253.10	2198903.90	Картометрический	0,1	-
146	409253.86	2198903.52	Картометрический	0,1	-
147	409273.39	2198906.76	Картометрический	0,1	-
148	409280.80	2198913.48	Картометрический	0,1	-
149	409281.99	2198915.84	Картометрический	0,1	-
150	409305.41	2198925.52	Картометрический	0,1	-
151	409375.20	2198997.48	Картометрический	0,1	-
152	409420.47	2199055.21	Картометрический	0,1	-
153	409455.22	2199086.30	Картометрический	0,1	-
154	409481.45	2199109.77	Картометрический	0,1	-
155	409496.34	2199123.09	Картометрический	0,1	-

## Раздел 2

### Сведения о местоположении границ объекта

Обозначение характерных точек границ	Координаты, м		Метод определения координат характерной точки	Средняя квадратическая погрешность положения характерной точки (Mт), м	Описание обозначения точки на местности (при наличии)
	X	Y			
1	2	3	4	5	6
156	409511.25	2199136.43	Картометрический	0,1	-
157	409526.14	2199149.75	Картометрический	0,1	-
158	409541.05	2199163.09	Картометрический	0,1	-
159	409550.71	2199171.73	Картометрический	0,1	-
160	409573.12	2199191.78	Картометрический	0,1	-
161	409596.07	2199212.31	Картометрический	0,1	-
162	409593.91	2199233.36	Картометрический	0,1	-
163	409593.59	2199236.47	Картометрический	0,1	-
164	409590.46	2199266.99	Картометрический	0,1	-
165	409587.32	2199297.60	Картометрический	0,1	-
166	409587.01	2199300.63	Картометрический	0,1	-
167	409581.79	2199351.52	Картометрический	0,1	-
168	409579.59	2199372.96	Картометрический	0,1	-
169	409577.40	2199394.31	Картометрический	0,1	-
170	409574.87	2199418.98	Картометрический	0,1	-
171	409574.09	2199426.59	Картометрический	0,1	-
172	409554.72	2199476.45	Картометрический	0,1	-
173	409544.36	2199503.12	Картометрический	0,1	-
174	409524.92	2199553.17	Картометрический	0,1	-
175	409527.35	2199566.28	Картометрический	0,1	-
176	409520.74	2199583.75	Картометрический	0,1	-
177	409602.49	2199648.02	Картометрический	0,1	-
178	409526.95	2199747.99	Картометрический	0,1	-
179	409510.31	2199757.22	Картометрический	0,1	-
180	409506.81	2199770.24	Картометрический	0,1	-
181	409509.68	2199797.48	Картометрический	0,1	-
182	409518.87	2199884.55	Картометрический	0,1	-
183	409450.46	2199977.68	Картометрический	0,1	-
184	409417.77	2200019.99	Картометрический	0,1	-
185	409415.61	2200040.64	Картометрический	0,1	-
186	409413.46	2200061.19	Картометрический	0,1	-
187	409411.31	2200082.00	Картометрический	0,1	-
188	409409.15	2200102.40	Картометрический	0,1	-
189	409407.00	2200122.98	Картометрический	0,1	-
190	409404.84	2200143.61	Картометрический	0,1	-
191	409402.69	2200164.20	Картометрический	0,1	-
192	409400.50	2200185.12	Картометрический	0,1	-
193	409400.19	2200188.12	Картометрический	0,1	-
194	409405.23	2200191.39	Картометрический	0,1	-
195	409425.85	2200204.73	Картометрический	0,1	-

## Раздел 2

### Сведения о местоположении границ объекта

Обозначение характерных точек границ	Координаты, м		Метод определения координат характерной точки	Средняя квадратическая погрешность положения характерной точки (M <sub>t</sub> ), м	Описание обозначения точки на местности (при наличии)
	X	Y			
1	2	3	4	5	6
196	409454.62	2200223.35	Картометрический	0,1	-
197	409461.73	2200227.95	Картометрический	0,1	-
198	409471.40	2200233.07	Картометрический	0,1	-
199	409617.22	2200310.37	Картометрический	0,1	-
200	409849.63	2200482.35	Картометрический	0,1	-
201	409964.47	2200586.74	Картометрический	0,1	-
202	409917.12	2200589.38	Картометрический	0,1	-
203	409895.78	2200590.57	Картометрический	0,1	-
204	409874.44	2200591.77	Картометрический	0,1	-
205	409853.11	2200592.96	Картометрический	0,1	-
206	409831.78	2200594.15	Картометрический	0,1	-
207	409810.45	2200595.34	Картометрический	0,1	-
208	409789.11	2200596.53	Картометрический	0,1	-
209	409767.77	2200597.73	Картометрический	0,1	-
210	409747.91	2200603.65	Картометрический	0,1	-
211	409728.08	2200609.56	Картометрический	0,1	-
212	409711.08	2200614.63	Картометрический	0,1	-
213	409708.22	2200615.48	Картометрический	0,1	-
214	409688.37	2200621.40	Картометрический	0,1	-
215	409668.54	2200627.31	Картометрический	0,1	-
216	409648.69	2200633.23	Картометрический	0,1	-
217	409628.84	2200639.15	Картометрический	0,1	-
218	409609.01	2200645.06	Картометрический	0,1	-
219	409589.16	2200650.98	Картометрический	0,1	-
220	409569.30	2200656.90	Картометрический	0,1	-
221	409549.45	2200662.82	Картометрический	0,1	-
222	409529.62	2200668.73	Картометрический	0,1	-
223	409509.77	2200674.65	Картометрический	0,1	-
224	409489.91	2200680.57	Картометрический	0,1	-
225	409471.07	2200686.19	Картометрический	0,1	-
226	409462.01	2200690.58	Картометрический	0,1	-
227	409452.94	2200694.98	Картометрический	0,1	-
228	409446.29	2200714.29	Картометрический	0,1	-
229	409439.64	2200733.61	Картометрический	0,1	-
230	409433.00	2200752.91	Картометрический	0,1	-
231	409426.35	2200772.22	Картометрический	0,1	-
232	409419.71	2200791.52	Картометрический	0,1	-
233	409413.06	2200810.84	Картометрический	0,1	-
234	409406.42	2200830.13	Картометрический	0,1	-
235	409406.23	2200830.69	Картометрический	0,1	-

## Раздел 2

### Сведения о местоположении границ объекта

Обозначение характерных точек границ	Координаты, м		Метод определения координат характерной точки	Средняя квадратическая погрешность положения характерной точки (Мт), м	Описание обозначения точки на местности (при наличии)
	X	Y			
1	2	3	4	5	6
236	409400.16	2200849.58	Картометрический	0,1	-
237	409389.20	2200883.71	Картометрический	0,1	-
238	409078.77	2200940.03	Картометрический	0,1	-
239	409000.20	2200955.41	Картометрический	0,1	-
240	409230.96	2201131.79	Картометрический	0,1	-
241	409232.06	2201299.91	Картометрический	0,1	-
242	408885.36	2201251.56	Картометрический	0,1	-
243	408830.42	2201282.33	Картометрический	0,1	-
244	408678.77	2201364.47	Картометрический	0,1	-
245	408315.04	2201642.49	Картометрический	0,1	-
246	408358.45	2201983.14	Картометрический	0,1	-
247	408378.78	2202198.53	Картометрический	0,1	-
248	408273.83	2202318.85	Картометрический	0,1	-
249	408141.97	2202350.72	Картометрический	0,1	-
250	408104.06	2202293.03	Картометрический	0,1	-
251	408017.24	2202063.91	Картометрический	0,1	-
252	407960.69	2202052.82	Картометрический	0,1	-
253	407815.19	2202181.25	Картометрический	0,1	-
254	407742.67	2202165.31	Картометрический	0,1	-
255	407703.24	2202184.87	Картометрический	0,1	-
256	407612.24	2202337.25	Картометрический	0,1	-
257	407582.00	2202302.94	Картометрический	0,1	-
258	407447.98	2202012.23	Картометрический	0,1	-
259	407336.35	2201837.51	Картометрический	0,1	-
1	407298.07	2201706.66	Картометрический	0,1	-

### 3. Сведения о характерных точках части (частей) границы объекта

Обозначение характерных точек границ	Координаты, м		Метод определения координат характерной точки	Средняя квадратическая погрешность положения характерной точки (Мт), м	Описание обозначения точки на местности (при наличии)
	X	Y			
1	2	3	4	5	6
-	-	-	-	-	-



### Раздел 3

#### Сведения о местоположении измененных (уточненных) границ объекта

1. Система координат -

2. Сведения о характерных точках границ объекта

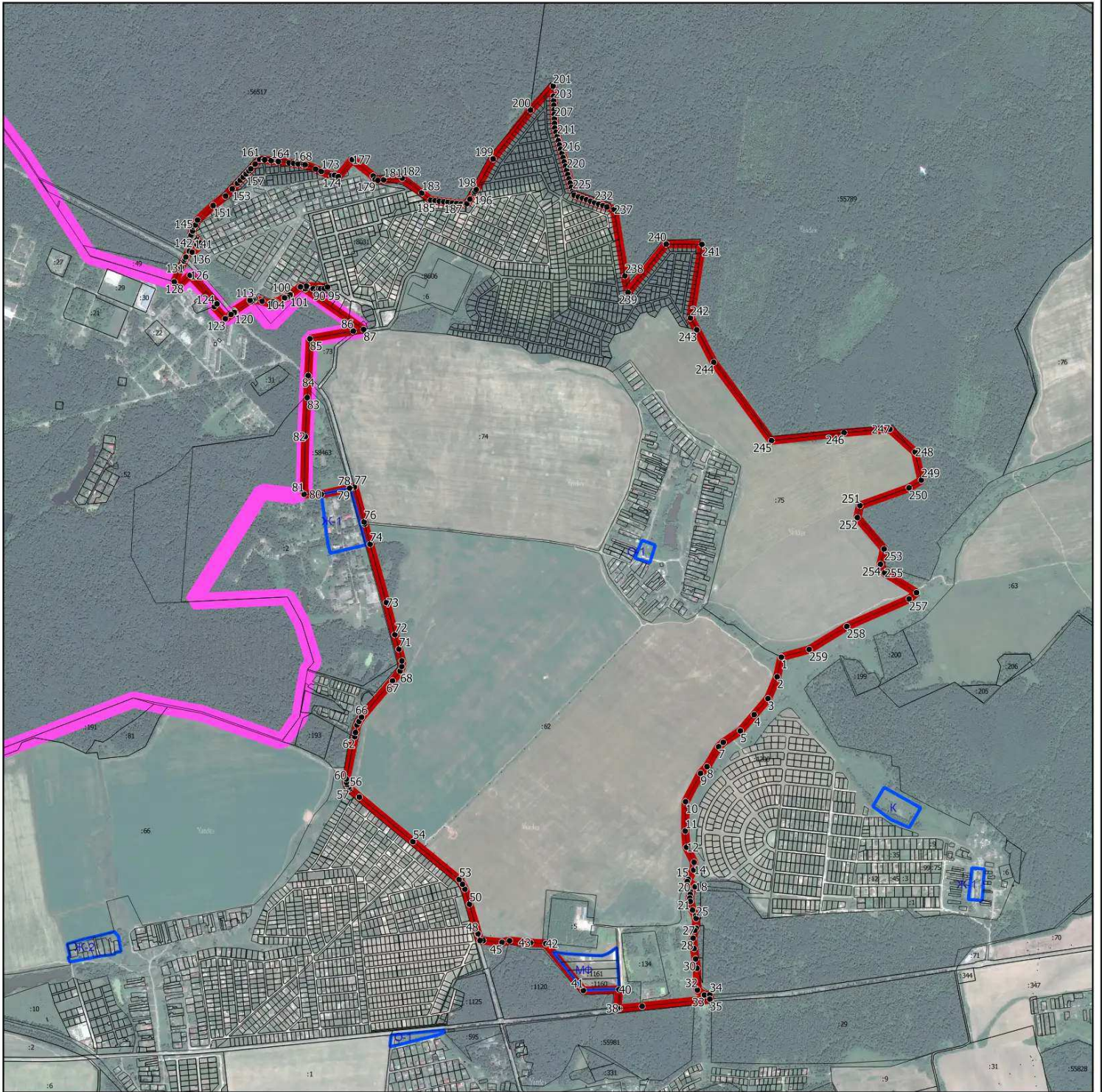
Обозначение характерных точек границ	Существующие координаты, м		Измененные (уточненные) координаты, м		Метод определения координат характерной точки	Средняя квадратическая погрешность положения характерной точки (Mt), м	Описание обозначения точки на местности (при наличии)
	X	Y	X	Y			
1	2	3	4	5	6	7	8
-	-	-	-	-	-	-	

3. Сведения о характерных точках части (частей) границы объекта

Обозначение характерных точек границ	Существующие координаты, м		Измененные (уточненные) координаты, м		Метод определения координат характерной точки	Средняя квадратическая погрешность положения характерной точки (Mt), м	Описание обозначения точки на местности (при наличии)
	X	Y	X	Y			
1	2	3	4	5	6	7	8
-	-	-	-	-	-	-	

## Раздел 4

### План границ объекта



Масштаб 1:25 000

Используемые условные знаки и обозначения:

- - границы объекта
- - граница городского округа Домодедово Московской области
- - границы земельных участков по сведениям ЕГРН
- - границы территориальных зон по сведениям ЕГРН
- 15 • - характерная точка границы объекта

Подпись \_\_\_\_\_ Дата « \_\_\_\_ » \_\_\_\_\_ 20\_\_ г.

Место для оттиска печати (при наличии) лица, составившего описание местоположения границ объекта

# ОПИСАНИЕ МЕСТОПОЛОЖЕНИЯ ГРАНИЦ

Ступино

(наименование объекта, местоположение границ которого описано (далее - объект))

## Раздел 1

### Сведения об объекте

№ п/п	Характеристики объекта	Описание характеристик
1	2	3
1.	Местоположение объекта	Московская область, городской округ Домодедово
2.	Площадь объекта +/- величина погрешности определения площади (P +/- Дельта P)	1431731 кв. м ± 419 кв. м
3.	Иные характеристики объекта	

**Раздел 2****Сведения о местоположении границ объекта**

1. Система координат МСК-50, зона 2

2. Сведения о характерных точках границ объекта

Обозначение характерных точек границ	Координаты, м		Метод определения координат характерной точки	Средняя квадратическая погрешность положения характерной точки (Mt), м	Описание обозначения точки на местности (при наличии)
	X	Y			
1	2	3	4	5	6
1	405304.28	2206539.26	Картометрический	0,1	-
2	405343.85	2206537.26	Картометрический	0,1	-
3	405353.56	2206536.77	Картометрический	0,1	-
4	405387.78	2206535.04	Картометрический	0,1	-
5	405390.93	2206496.26	Картометрический	0,1	-
6	405398.13	2206487.15	Картометрический	0,1	-
7	405529.01	2206468.62	Картометрический	0,1	-
8	405575.34	2206458.19	Картометрический	0,1	-
9	405584.17	2206456.20	Картометрический	0,1	-
10	405598.88	2206452.89	Картометрический	0,1	-
11	405627.20	2206430.23	Картометрический	0,1	-
12	405653.63	2206424.20	Картометрический	0,1	-
13	405680.03	2206418.18	Картометрический	0,1	-
14	405706.46	2206412.15	Картометрический	0,1	-
15	405732.86	2206406.13	Картометрический	0,1	-
16	405759.29	2206400.10	Картометрический	0,1	-
17	405782.92	2206394.71	Картометрический	0,1	-
18	405806.59	2206389.31	Картометрический	0,1	-
19	405806.97	2206392.24	Картометрический	0,1	-
20	405809.82	2206414.23	Картометрический	0,1	-
21	405812.66	2206436.15	Картометрический	0,1	-
22	405815.40	2206457.29	Картометрический	0,1	-
23	405857.16	2206460.60	Картометрический	0,1	-
24	405878.97	2206462.33	Картометрический	0,1	-
25	405890.30	2206507.01	Картометрический	0,1	-
26	405915.89	2206508.40	Картометрический	0,1	-
27	405942.76	2206509.86	Картометрический	0,1	-
28	405971.49	2206511.42	Картометрический	0,1	-
29	405998.53	2206503.04	Картометрический	0,1	-
30	406025.53	2206494.67	Картометрический	0,1	-
31	406052.57	2206486.29	Картометрический	0,1	-
32	406079.12	2206478.06	Картометрический	0,1	-
33	406080.78	2206453.19	Картометрический	0,1	-
34	406081.01	2206449.74	Картометрический	0,1	-
35	406102.81	2206442.84	Картометрический	0,1	-

## Раздел 2

### Сведения о местоположении границ объекта

Обозначение характерных точек границ	Координаты, м		Метод определения координат характерной точки	Средняя квадратическая погрешность положения характерной точки (Мт), м	Описание обозначения точки на местности (при наличии)
	X	Y			
1	2	3	4	5	6
36	406126.03	2206435.49	Картометрический	0,1	-
37	406149.27	2206428.13	Картометрический	0,1	-
38	406172.53	2206420.77	Картометрический	0,1	-
39	406195.75	2206413.42	Картометрический	0,1	-
40	406221.84	2206405.16	Картометрический	0,1	-
41	406255.99	2206394.35	Картометрический	0,1	-
42	406255.88	2206393.77	Картометрический	0,1	-
43	406273.49	2206387.80	Картометрический	0,1	-
44	406262.20	2206343.37	Картометрический	0,1	-
45	406262.07	2206339.48	Картометрический	0,1	-
46	406272.60	2206335.98	Картометрический	0,1	-
47	406298.62	2206327.34	Картометрический	0,1	-
48	406324.67	2206318.69	Картометрический	0,1	-
49	406350.72	2206310.04	Картометрический	0,1	-
50	406374.05	2206302.29	Картометрический	0,1	-
51	406397.39	2206294.54	Картометрический	0,1	-
52	406403.90	2206292.38	Картометрический	0,1	-
53	406420.01	2206281.91	Картометрический	0,1	-
54	406422.80	2206280.10	Картометрический	0,1	-
55	406456.71	2206258.06	Картометрический	0,1	-
56	406453.76	2206240.63	Картометрический	0,1	-
57	406450.20	2206219.59	Картометрический	0,1	-
58	406449.96	2206218.18	Картометрический	0,1	-
59	406446.63	2206198.51	Картометрический	0,1	-
60	406443.07	2206177.49	Картометрический	0,1	-
61	406439.51	2206156.46	Картометрический	0,1	-
62	406435.94	2206135.38	Картометрический	0,1	-
63	406432.38	2206114.34	Картометрический	0,1	-
64	406428.81	2206093.27	Картометрический	0,1	-
65	406426.76	2206081.15	Картометрический	0,1	-
66	406415.07	2206068.61	Картометрический	0,1	-
67	406414.44	2206028.39	Картометрический	0,1	-
68	406410.39	2206006.10	Картометрический	0,1	-
69	406410.66	2205980.01	Картометрический	0,1	-
70	406386.54	2205836.43	Картометрический	0,1	-
71	406386.53	2205836.43	Картометрический	0,1	-
72	406341.33	2205563.99	Картометрический	0,1	-
73	406337.30	2205539.70	Картометрический	0,1	-
74	406154.34	2204439.36	Картометрический	0,1	-
75	405969.33	2204473.59	Картометрический	0,1	-

## Раздел 2

### Сведения о местоположении границ объекта

Обозначение характерных точек границ	Координаты, м		Метод определения координат характерной точки	Средняя квадратическая погрешность положения характерной точки (Мт), м	Описание обозначения точки на местности (при наличии)
	X	Y			
1	2	3	4	5	6
76	405882.22	2204416.11	Картометрический	0,1	-
77	405808.34	2204429.92	Картометрический	0,1	-
78	405786.12	2204434.07	Картометрический	0,1	-
79	405745.89	2204491.00	Картометрический	0,1	-
80	405690.02	2204492.45	Картометрический	0,1	-
81	405639.04	2204522.89	Картометрический	0,1	-
82	405683.73	2204678.36	Картометрический	0,1	-
83	405804.08	2204895.70	Картометрический	0,1	-
84	405843.60	2204999.88	Картометрический	0,1	-
85	405836.42	2205042.75	Картометрический	0,1	-
86	405838.29	2205044.42	Картометрический	0,1	-
87	405836.95	2205045.91	Картометрический	0,1	-
88	405836.03	2205045.08	Картометрический	0,1	-
89	405826.08	2205104.51	Картометрический	0,1	-
90	405617.72	2205118.43	Картометрический	0,1	-
91	405657.69	2205217.68	Картометрический	0,1	-
92	405665.01	2205243.31	Картометрический	0,1	-
93	405680.14	2205297.16	Картометрический	0,1	-
94	405697.83	2205375.38	Картометрический	0,1	-
95	405673.98	2205526.99	Картометрический	0,1	-
96	405674.70	2205527.89	Картометрический	0,1	-
97	405503.27	2205544.16	Картометрический	0,1	-
98	405514.24	2205695.02	Картометрический	0,1	-
99	405503.91	2205695.31	Картометрический	0,1	-
100	405505.10	2205709.59	Картометрический	0,1	-
101	405439.76	2205703.66	Картометрический	0,1	-
102	405434.84	2205617.64	Картометрический	0,1	-
103	405435.50	2205617.64	Картометрический	0,1	-
104	405438.53	2205617.65	Картометрический	0,1	-
105	405438.89	2205609.61	Картометрический	0,1	-
106	405440.32	2205578.12	Картометрический	0,1	-
107	405436.37	2205578.96	Картометрический	0,1	-
108	405432.31	2205579.82	Картометрический	0,1	-
109	405430.38	2205551.09	Картометрический	0,1	-
110	405397.87	2205554.17	Картометрический	0,1	-
111	405393.64	2205617.50	Картометрический	0,1	-
112	405392.55	2205617.50	Картометрический	0,1	-
113	405392.38	2205618.04	Картометрический	0,1	-
114	405390.75	2205648.79	Картометрический	0,1	-
115	405391.54	2205648.82	Картометрический	0,1	-

## Раздел 2

### Сведения о местоположении границ объекта

Обозначение характерных точек границ	Координаты, м		Метод определения координат характерной точки	Средняя квадратическая погрешность положения характерной точки (Мт), м	Описание обозначения точки на местности (при наличии)
	X	Y			
1	2	3	4	5	6
116	405386.19	2205728.77	Картометрический	0,1	-
117	405407.97	2205727.88	Картометрический	0,1	-
118	405422.30	2205761.10	Картометрический	0,1	-
119	405448.15	2205754.15	Картометрический	0,1	-
120	405469.57	2205752.83	Картометрический	0,1	-
121	405511.07	2205759.58	Картометрический	0,1	-
122	405512.59	2205778.09	Картометрический	0,1	-
123	405516.26	2205778.03	Картометрический	0,1	-
124	405520.44	2205856.11	Картометрический	0,1	-
125	405521.57	2205887.85	Картометрический	0,1	-
126	405526.93	2205895.62	Картометрический	0,1	-
127	405527.28	2205897.70	Картометрический	0,1	-
128	405529.13	2205898.81	Картометрический	0,1	-
129	405548.88	2205927.44	Картометрический	0,1	-
130	405514.87	2205972.29	Картометрический	0,1	-
131	405470.34	2206031.01	Картометрический	0,1	-
132	405417.28	2206100.98	Картометрический	0,1	-
133	405416.65	2206175.43	Картометрический	0,1	-
134	405419.50	2206175.00	Картометрический	0,1	-
135	405419.19	2206180.50	Картометрический	0,1	-
136	405417.81	2206204.40	Картометрический	0,1	-
137	405417.42	2206204.45	Картометрический	0,1	-
138	405415.07	2206240.20	Картометрический	0,1	-
139	405414.34	2206251.31	Картометрический	0,1	-
140	405409.91	2206263.52	Картометрический	0,1	-
141	405401.38	2206287.02	Картометрический	0,1	-
142	405392.85	2206310.53	Картометрический	0,1	-
143	405384.32	2206334.03	Картометрический	0,1	-
144	405375.79	2206357.54	Картометрический	0,1	-
145	405367.27	2206381.02	Картометрический	0,1	-
146	405359.06	2206403.64	Картометрический	0,1	-
147	405358.71	2206404.51	Картометрический	0,1	-
148	405349.34	2206427.70	Картометрический	0,1	-
149	405339.97	2206450.90	Картометрический	0,1	-
150	405330.61	2206474.08	Картометрический	0,1	-
151	405319.70	2206501.09	Картометрический	0,1	-
1	405304.28	2206539.26	Картометрический	0,1	-
152	405839.33	2204981.60	Картометрический	0,1	-
153	405835.61	2204978.26	Картометрический	0,1	-
154	405836.95	2204976.77	Картометрический	0,1	-

## Раздел 2

### Сведения о местоположении границ объекта

Обозначение характерных точек границ	Координаты, м		Метод определения координат характерной точки	Средняя квадратическая погрешность положения характерной точки (Mf), м	Описание обозначения точки на местности (при наличии)
	X	Y			
1	2	3	4	5	6
155	405837.70	2204977.45	Картометрический	0,1	-
152	405839.33	2204981.60	Картометрический	0,1	-
156	405702.38	2204609.82	Картометрический	0,1	-
157	405700.38	2204609.82	Картометрический	0,1	-
158	405700.38	2204607.82	Картометрический	0,1	-
159	405702.38	2204607.82	Картометрический	0,1	-
156	405702.38	2204609.82	Картометрический	0,1	-
160	405685.97	2204571.41	Картометрический	0,1	-
161	405683.97	2204571.41	Картометрический	0,1	-
162	405683.97	2204569.41	Картометрический	0,1	-
163	405685.97	2204569.41	Картометрический	0,1	-
160	405685.97	2204571.41	Картометрический	0,1	-
164	405791.65	2204869.55	Картометрический	0,1	-
165	405789.65	2204869.55	Картометрический	0,1	-
166	405789.65	2204867.55	Картометрический	0,1	-
167	405791.65	2204867.55	Картометрический	0,1	-
164	405791.65	2204869.55	Картометрический	0,1	-
168	405704.58	2204633.44	Картометрический	0,1	-
169	405703.24	2204633.44	Картометрический	0,1	-
170	405703.24	2204631.44	Картометрический	0,1	-
171	405704.80	2204631.44	Картометрический	0,1	-
168	405704.58	2204633.44	Картометрический	0,1	-

### 3. Сведения о характерных точках части (частей) границы объекта

Обозначение характерных точек границ	Координаты, м		Метод определения координат характерной точки	Средняя квадратическая погрешность положения характерной точки (Mf), м	Описание обозначения точки на местности (при наличии)
	X	Y			
1	2	3	4	5	6
-	-	-	-	-	-



### Раздел 3

#### Сведения о местоположении измененных (уточненных) границ объекта

1. Система координат -

2. Сведения о характерных точках границ объекта

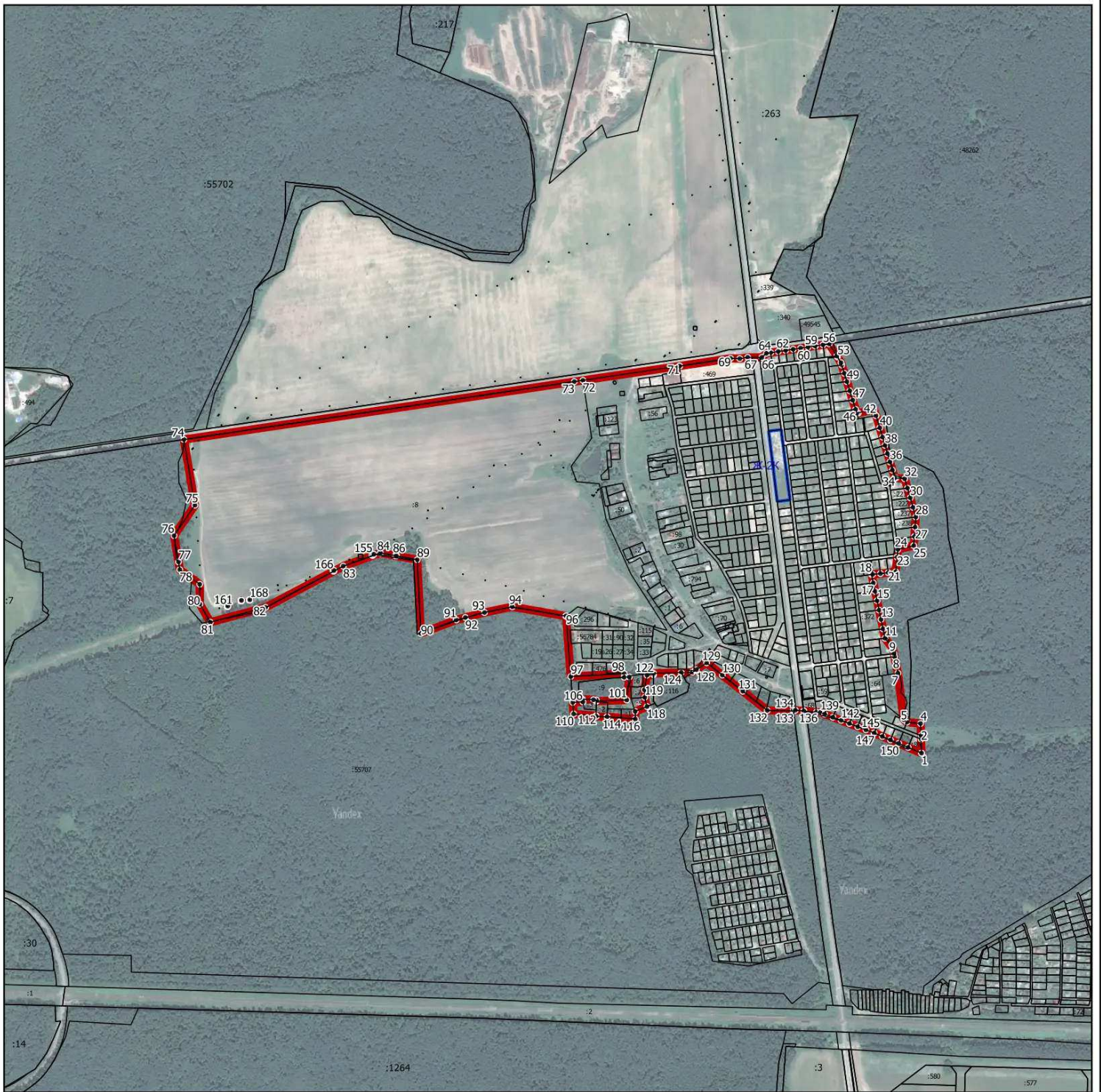
Обозначение характерных точек границ	Существующие координаты, м		Измененные (уточненные) координаты, м		Метод определения координат характерной точки	Средняя квадратическая погрешность положения характерной точки (Mt), м	Описание обозначения точки на местности (при наличии)
	X	Y	X	Y			
1	2	3	4	5	6	7	8
-	-	-	-	-	-	-	

3. Сведения о характерных точках части (частей) границы объекта

Обозначение характерных точек границ	Существующие координаты, м		Измененные (уточненные) координаты, м		Метод определения координат характерной точки	Средняя квадратическая погрешность положения характерной точки (Mt), м	Описание обозначения точки на местности (при наличии)
	X	Y	X	Y			
1	2	3	4	5	6	7	8
-	-	-	-	-	-	-	

## Раздел 4

### План границ объекта



Масштаб 1:15 000

Используемые условные знаки и обозначения:

- - границы объекта
- - границы земельных участков по сведениям ЕГРН
- - границы территориальных зон по сведениям ЕГРН
- 15• - характерная точка границы объекта

Подпись \_\_\_\_\_ Дата « \_\_\_\_ » \_\_\_\_\_ 20\_\_ г.

Место для оттиска печати (при наличии) лица, составившего описание местоположения границ объекта

# ОПИСАНИЕ МЕСТОПОЛОЖЕНИЯ ГРАНИЦ

Судаково

(наименование объекта, местоположение границ которого описано (далее - объект))

## Раздел 1

### Сведения об объекте

№ п/п	Характеристики объекта	Описание характеристик
1	2	3
1.	Местоположение объекта	Московская область, городской округ Домодедово
2.	Площадь объекта +/- величина погрешности определения площади (P +/- Дельта P)	762676 кв. м ± 306 кв. м
3.	Иные характеристики объекта	

**Раздел 2****Сведения о местоположении границ объекта**

1. Система координат МСК-50, зона 2

2. Сведения о характерных точках границ объекта

Обозначение характерных точек границ	Координаты, м		Метод определения координат характерной точки	Средняя квадратическая погрешность положения характерной точки (Mt), м	Описание обозначения точки на местности (при наличии)
	X	Y			
1	2	3	4	5	6
1	425578.13	2203361.09	Картометрический	0,1	-
2	425536.07	2203411.56	Картометрический	0,1	-
3	425527.26	2203428.46	Картометрический	0,1	-
4	425510.28	2203409.83	Картометрический	0,1	-
5	425502.91	2203394.00	Картометрический	0,1	-
6	425474.29	2203378.95	Картометрический	0,1	-
7	425409.74	2203346.90	Картометрический	0,1	-
8	425393.75	2203332.44	Картометрический	0,1	-
9	425367.03	2203318.43	Картометрический	0,1	-
10	425334.23	2203315.70	Картометрический	0,1	-
11	425213.12	2203357.76	Картометрический	0,1	-
12	425211.44	2203339.26	Картометрический	0,1	-
13	425179.98	2203299.70	Картометрический	0,1	-
14	425117.13	2203195.27	Картометрический	0,1	-
15	425074.84	2203094.88	Картометрический	0,1	-
16	424959.44	2202895.35	Картометрический	0,1	-
17	424906.84	2202845.76	Картометрический	0,1	-
18	424880.46	2202841.77	Картометрический	0,1	-
19	424858.80	2202841.72	Картометрический	0,1	-
20	424812.11	2202864.47	Картометрический	0,1	-
21	424706.77	2202969.30	Картометрический	0,1	-
22	424603.26	2203055.77	Картометрический	0,1	-
23	424554.71	2203103.30	Картометрический	0,1	-
24	424509.73	2203130.90	Картометрический	0,1	-
25	424477.53	2203131.93	Картометрический	0,1	-
26	424438.69	2203114.04	Картометрический	0,1	-
27	424400.87	2203081.85	Картометрический	0,1	-
28	424371.63	2203051.73	Картометрический	0,1	-
29	424351.09	2203074.98	Картометрический	0,1	-
30	424310.32	2203107.98	Картометрический	0,1	-
31	424308.09	2203110.10	Картометрический	0,1	-
32	424278.73	2203134.74	Картометрический	0,1	-
33	424247.32	2203165.84	Картометрический	0,1	-
34	424214.80	2203189.14	Картометрический	0,1	-
35	424132.54	2203247.62	Картометрический	0,1	-

## Раздел 2

### Сведения о местоположении границ объекта

Обозначение характерных точек границ	Координаты, м		Метод определения координат характерной точки	Средняя квадратическая погрешность положения характерной точки (Мт), м	Описание обозначения точки на местности (при наличии)
	X	Y			
1	2	3	4	5	6
36	424124.99	2203253.00	Картометрический	0,1	-
37	424116.10	2203263.17	Картометрический	0,1	-
38	424106.97	2203273.68	Картометрический	0,1	-
39	424128.50	2203285.23	Картометрический	0,1	-
40	424136.44	2203289.54	Картометрический	0,1	-
41	424146.00	2203294.61	Картометрический	0,1	-
42	424285.63	2203403.01	Картометрический	0,1	-
43	424494.17	2203566.46	Картометрический	0,1	-
44	424597.90	2203646.21	Картометрический	0,1	-
45	424623.86	2203657.62	Картометрический	0,1	-
46	424650.09	2203662.30	Картометрический	0,1	-
47	424685.73	2203663.55	Картометрический	0,1	-
48	424758.51	2203659.60	Картометрический	0,1	-
49	425028.61	2203645.05	Картометрический	0,1	-
50	425135.47	2203638.30	Картометрический	0,1	-
51	425166.99	2203633.02	Картометрический	0,1	-
52	425184.38	2203628.43	Картометрический	0,1	-
53	425232.89	2203608.67	Картометрический	0,1	-
54	425312.38	2203569.10	Картометрический	0,1	-
55	425312.59	2203568.99	Картометрический	0,1	-
56	425332.20	2203559.27	Картометрический	0,1	-
57	425468.51	2203492.08	Картометрический	0,1	-
58	425510.66	2203469.26	Картометрический	0,1	-
59	425538.24	2203447.55	Картометрический	0,1	-
60	425558.31	2203425.97	Картометрический	0,1	-
61	425583.70	2203389.09	Картометрический	0,1	-
62	425596.71	2203395.29	Картометрический	0,1	-
63	425600.32	2203386.19	Картометрический	0,1	-
64	425608.01	2203368.26	Картометрический	0,1	-
65	425680.21	2203393.81	Картометрический	0,1	-
66	425671.42	2203289.13	Картометрический	0,1	-
67	425810.85	2203247.43	Картометрический	0,1	-
68	425857.51	2203229.06	Картометрический	0,1	-
69	425865.59	2203225.89	Картометрический	0,1	-
70	425843.44	2203182.26	Картометрический	0,1	-
71	425834.76	2203174.77	Картометрический	0,1	-
72	425817.32	2203197.65	Картометрический	0,1	-
73	425775.85	2203179.00	Картометрический	0,1	-
74	425761.54	2203155.49	Картометрический	0,1	-
75	425728.26	2203137.60	Картометрический	0,1	-

## Раздел 2

### Сведения о местоположении границ объекта

Обозначение характерных точек границ	Координаты, м		Метод определения координат характерной точки	Средняя квадратическая погрешность положения характерной точки (Мт), м	Описание обозначения точки на местности (при наличии)
	X	Y			
1	2	3	4	5	6
76	425755.00	2203102.72	Картометрический	0,1	-
77	425684.83	2203038.49	Картометрический	0,1	-
78	425524.13	2202946.05	Картометрический	0,1	-
79	425477.53	2202879.85	Картометрический	0,1	-
80	425434.52	2202888.75	Картометрический	0,1	-
81	425433.54	2202893.63	Картометрический	0,1	-
82	425408.26	2202944.92	Картометрический	0,1	-
83	425406.14	2202949.06	Картометрический	0,1	-
84	425374.04	2202993.31	Картометрический	0,1	-
85	425350.56	2203034.24	Картометрический	0,1	-
86	425330.91	2203068.67	Картометрический	0,1	-
87	425328.49	2203073.28	Картометрический	0,1	-
88	425324.17	2203084.78	Картометрический	0,1	-
89	425320.75	2203099.27	Картометрический	0,1	-
90	425319.78	2203101.58	Картометрический	0,1	-
91	425306.51	2203131.51	Картометрический	0,1	-
92	425306.56	2203136.60	Картометрический	0,1	-
93	425311.82	2203145.12	Картометрический	0,1	-
94	425340.39	2203162.13	Картометрический	0,1	-
95	425331.08	2203181.06	Картометрический	0,1	-
96	425313.80	2203225.42	Картометрический	0,1	-
97	425308.97	2203233.46	Картометрический	0,1	-
98	425302.65	2203243.58	Картометрический	0,1	-
99	425293.43	2203260.23	Картометрический	0,1	-
100	425285.30	2203266.90	Картометрический	0,1	-
101	425339.27	2203277.02	Картометрический	0,1	-
102	425417.03	2203273.14	Картометрический	0,1	-
103	425450.25	2203276.92	Картометрический	0,1	-
104	425477.52	2203286.03	Картометрический	0,1	-
105	425504.81	2203301.75	Картометрический	0,1	-
106	425526.14	2203320.15	Картометрический	0,1	-
107	425543.90	2203339.19	Картометрический	0,1	-
1	425578.13	2203361.09	Картометрический	0,1	-

## Раздел 2

### Сведения о местоположении границ объекта

#### 3. Сведения о характерных точках части (частей) границы объекта

Обозначение характерных точек границ	Координаты, м		Метод определения координат характерной точки	Средняя квадратическая погрешность положения характерной точки (M <sub>t</sub> ), м	Описание обозначения точки на местности (при наличии)
	X	Y			
1	2	3	4	5	6
-	-	-	-	-	-

### Раздел 3

#### Сведения о местоположении измененных (уточненных) границ объекта

1. Система координат -

2. Сведения о характерных точках границ объекта

Обозначение характерных точек границ	Существующие координаты, м		Измененные (уточненные) координаты, м		Метод определения координат характерной точки	Средняя квадратическая погрешность положения характерной точки (Mt), м	Описание обозначения точки на местности (при наличии)
	X	Y	X	Y			
1	2	3	4	5	6	7	8
-	-	-	-	-	-	-	

3. Сведения о характерных точках части (частей) границы объекта

Обозначение характерных точек границ	Существующие координаты, м		Измененные (уточненные) координаты, м		Метод определения координат характерной точки	Средняя квадратическая погрешность положения характерной точки (Mt), м	Описание обозначения точки на местности (при наличии)
	X	Y	X	Y			
1	2	3	4	5	6	7	8
-	-	-	-	-	-	-	



## Раздел 4

### План границ объекта



Масштаб 1:10 000

Используемые условные знаки и обозначения:

- - граница объекта
- - границы земельных участков по сведениям ЕГРН
- - границы территориальных зон по сведениям ЕГРН
- 15• - характерная точка границы объекта

Подпись \_\_\_\_\_ Дата « \_\_\_\_ » \_\_\_\_\_ 20\_\_ г.

Место для оттиска печати (при наличии) лица, составившего описание местоположения границ объекта